

市道石関町3号線道路改良工事が 完成します

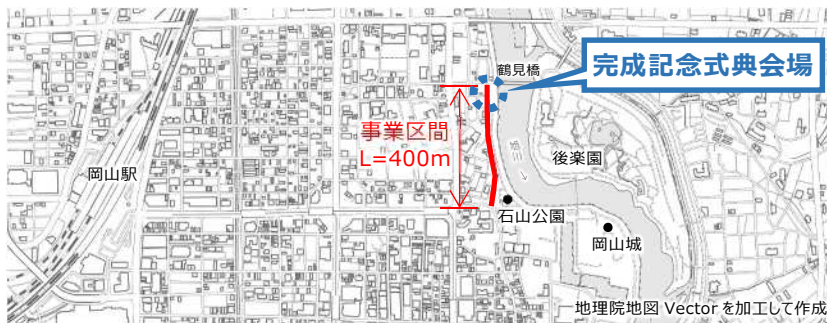
旭川の鶴見橋から石山公園までの市道石関町3号線において、国が行う旭川改修事業と連携して人にやさしい道路空間を創出するとともに、電線類の地中化により良好な都市景観を形成する工事が完成します。つきましては、工事の完成を記念して式典を行います。

1 日 時

令和7年3月28日(金) 11時～ 完成記念式典
15時～ 道路通行規制解除

2 場 所

市道石関町3号線(北区出石町一丁目の旭川鶴見橋近傍)



3 事業概要

事業区間 岡山市北区石関町～出石町一丁目
事業延長 L=400m
道路幅員 W=10.5m
事業着手 平成25年度
事業費 約7.2億円

※詳細は別紙にてご確認ください。



市公式 YouTube で
市道石関町3号線の
動画を公開中。

4 その他

- ・令和7年3月28日(金)11時から完成記念式典を市道石関町3号線にて行います。
- ・岡山市長ほか、地元関係者ら、約15名程度が参加予定です。
- ・式典終了後にテープカットを行い、道路通行規制を15時に解除予定です。

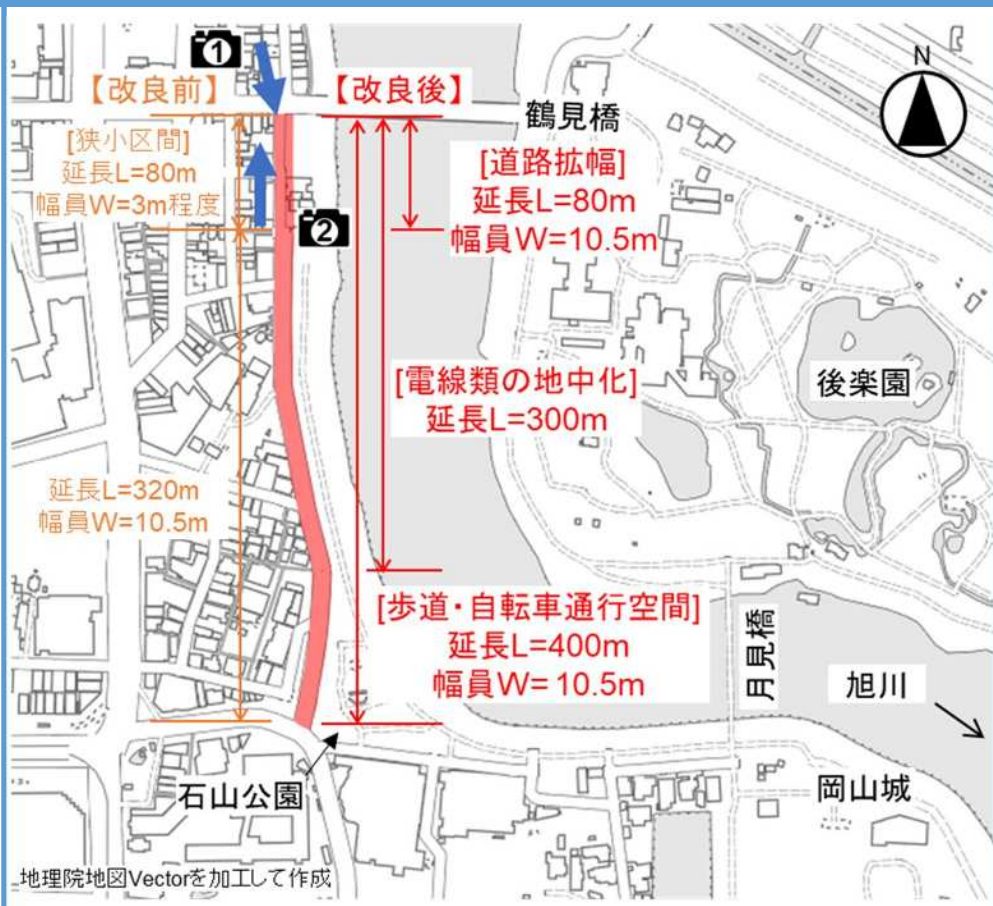
【問い合わせ先】

岡山市 道路計画課	渡辺・栗原	直通086-803-1696	内線3640
岡山市 北区役所地域整備課	前原・由利	直通086-803-1666	

(1) 事業目的

- 国と市が連携して策定した「旭川かわまちづくり計画」をもとに、観光客や地域住民をはじめとするあらゆる人にとって歩いて楽しい街づくりを進めるため、岡山城・岡山後楽園周辺の堤防拡幅整備や親水護岸整備等を行ってきたところ。
- この関連事業である市道石関町3号線の道路拡幅工事が完了すれば、出石地区で国と市が連携して進めてきた一連の整備が全て完了。
- 一連の整備が完了することで、通行の安全性や中心市街地の洪水に対する安全度が高まるだけでなく、歴史・自然との調和に配慮した景観が形成されるとともに、岡山城・岡山後楽園周辺の回遊性向上や賑わい空間が創出される。

(2) 位置図と概要



(3) 通行性の向上

【改良前】



【改良後】



(4) 安全性の向上

○洪水を安全に流すために必要な堤防高さ・堤防断面を確保し、洪水に対する安全性が向上。

岡山河川事務所提供資料



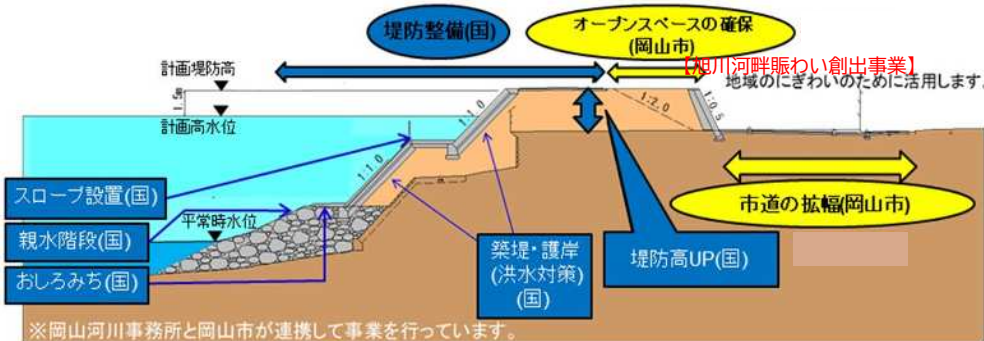
堤防整備前



堤防整備後



堤防の整備のイメージ



※岡山河川事務所と岡山市が連携して事業を行っています。

(5) 回遊性の向上

- 旭川右岸では、河岸沿いに遊歩道を整備。（旭川おしろみち）。
- この整備により、親水性を高め、潤いのある水辺空間を創出し、旭川を中心とした回遊性が向上。



出石地区周辺
水辺へのスロープ

整備前

整備後



岡山城周辺
旭川おしろみち

整備前

整備後



(6) 景観形成

○堤防整備にあたり、岡山城・岡山後楽園の歴史・自然景観との調和に配慮した石積み護岸を整備。

整備前



整備後



(7) 憩い・楽しめる空間の創出

○堤防整備によって生み出された空間を憩い、楽しめる空間として活用。



チェアリング



オープンカフェなどの出店



川辺ヨガ