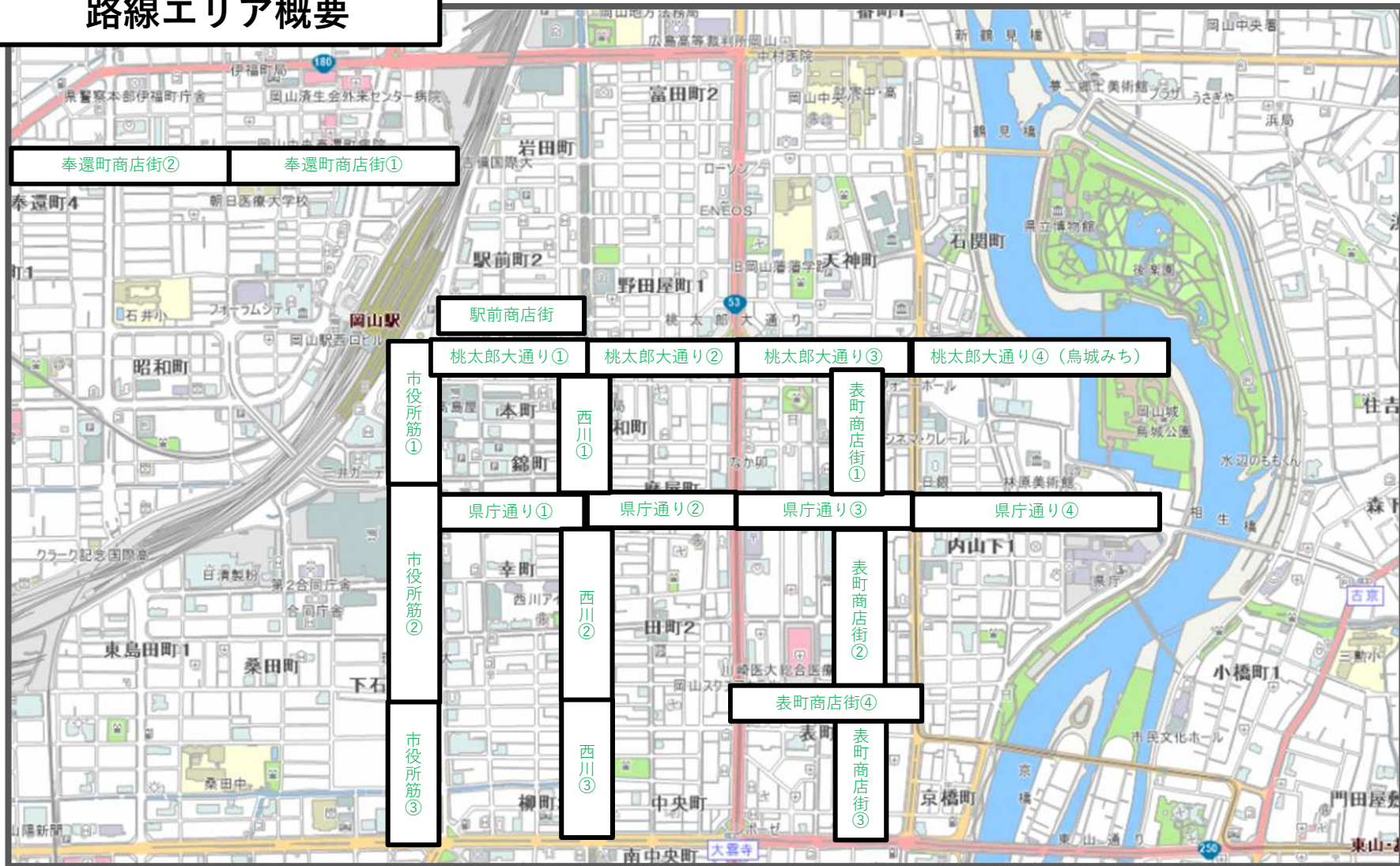


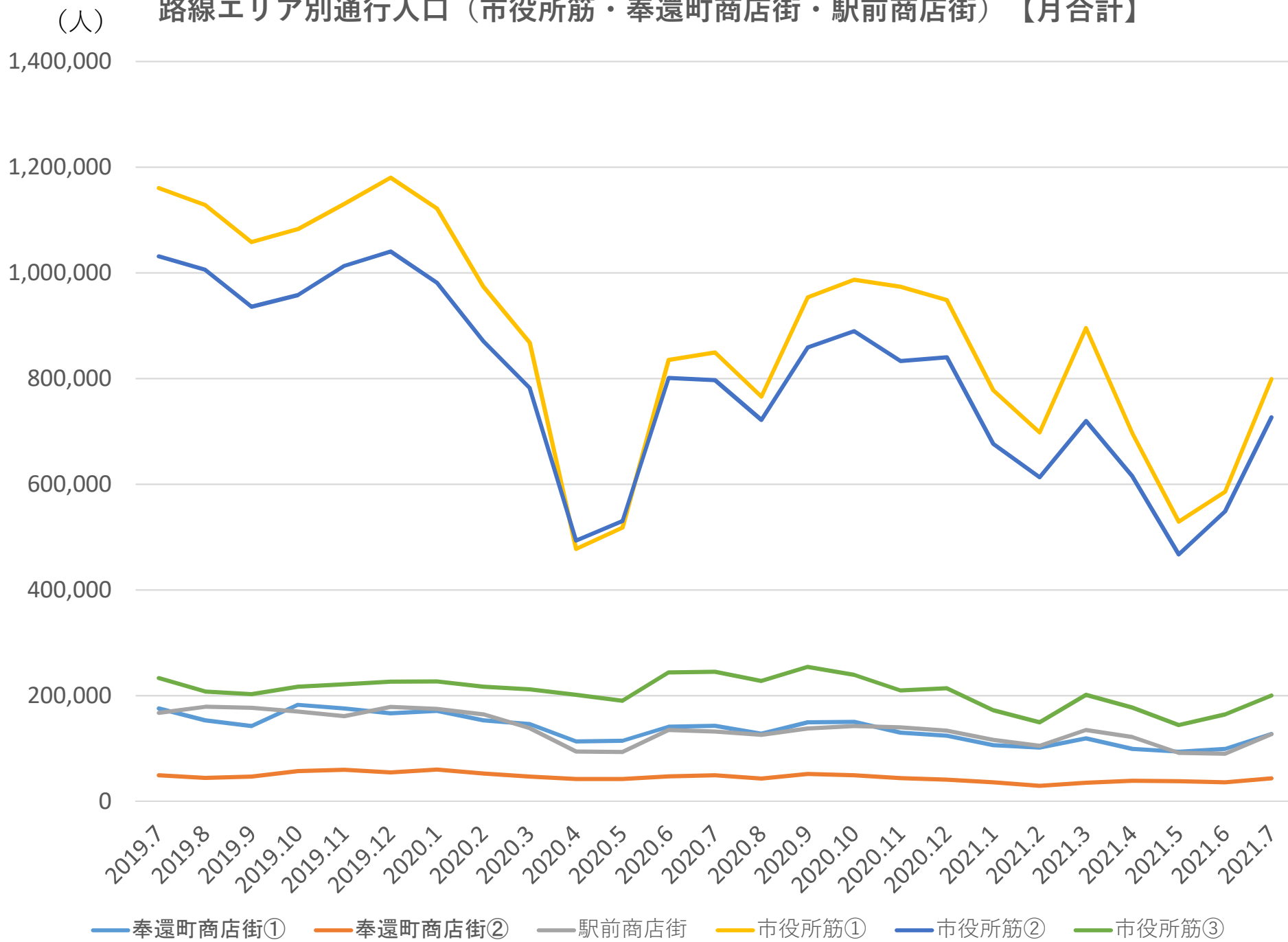
# 路線エリア別通行人口について

## 路線エリア概要



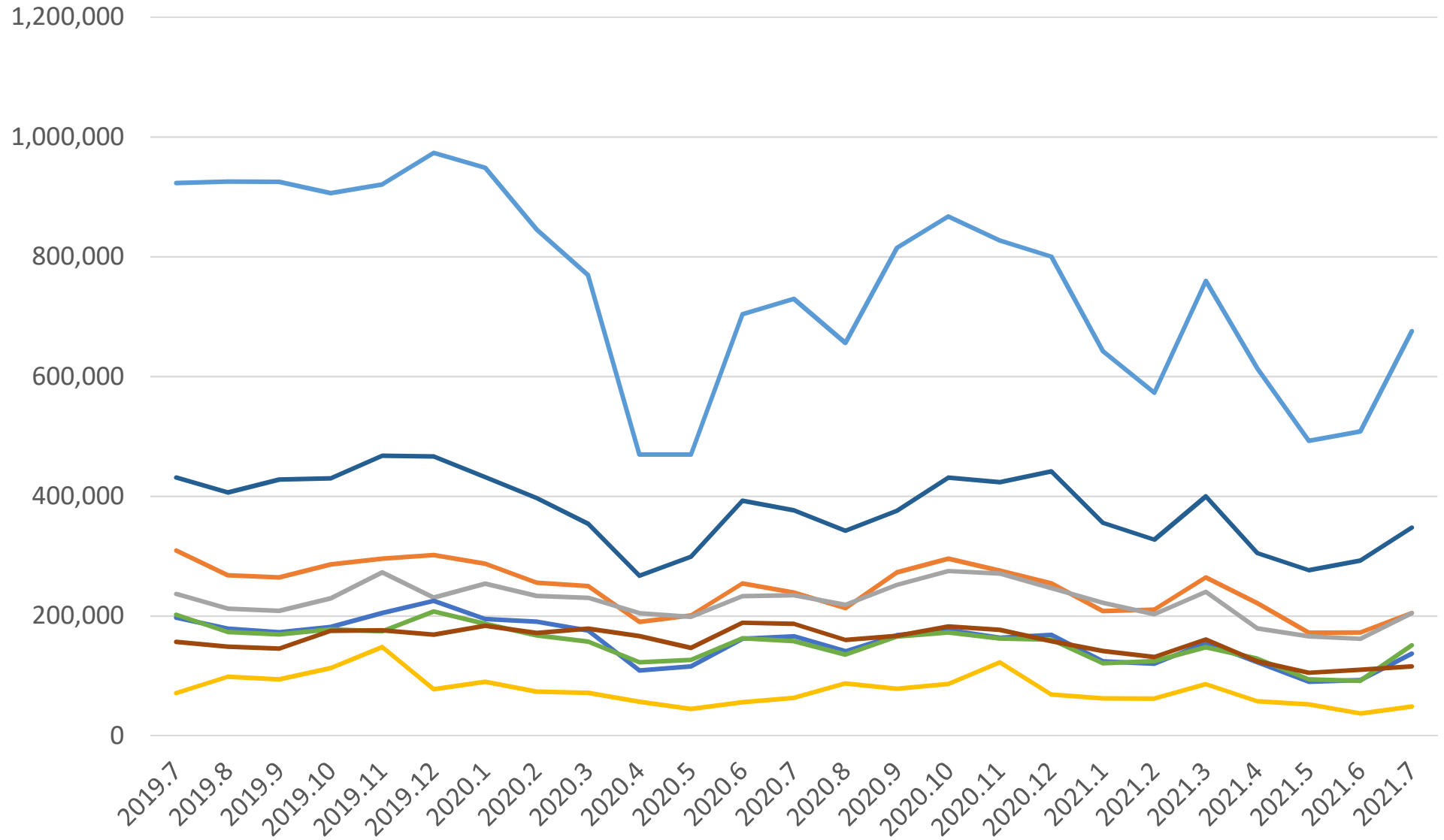
※通行人口はそれぞれの計測範囲を通行した人数。  
 ※計測範囲は主たる道路及び当該道路に接続する道路を含む。  
 ※auスマートフォンユーザーのうち個別同意を得たユーザーを対象に、個人を特定できない処理を行って集計されたデータの提供を受け再集計した。  
 データ提供：KDDI・技研商事インターナショナル「KDDI Location Analyzer」

路線エリア別通行人口（市役所筋・奉還町商店街・駅前商店街）【月合計】



路線エリア別通行人口（桃太郎大通り・県庁通り）【月合計】

(人)



- 桃太郎大通り①
- 桃太郎大通り②
- 桃太郎大通り③
- 桃太郎大通り④ (烏城みち)
- 県庁通り①
- 県庁通り②
- 県庁通り③
- 県庁通り④

路線エリア別通行人口（西川・表町商店街）【月合計】

