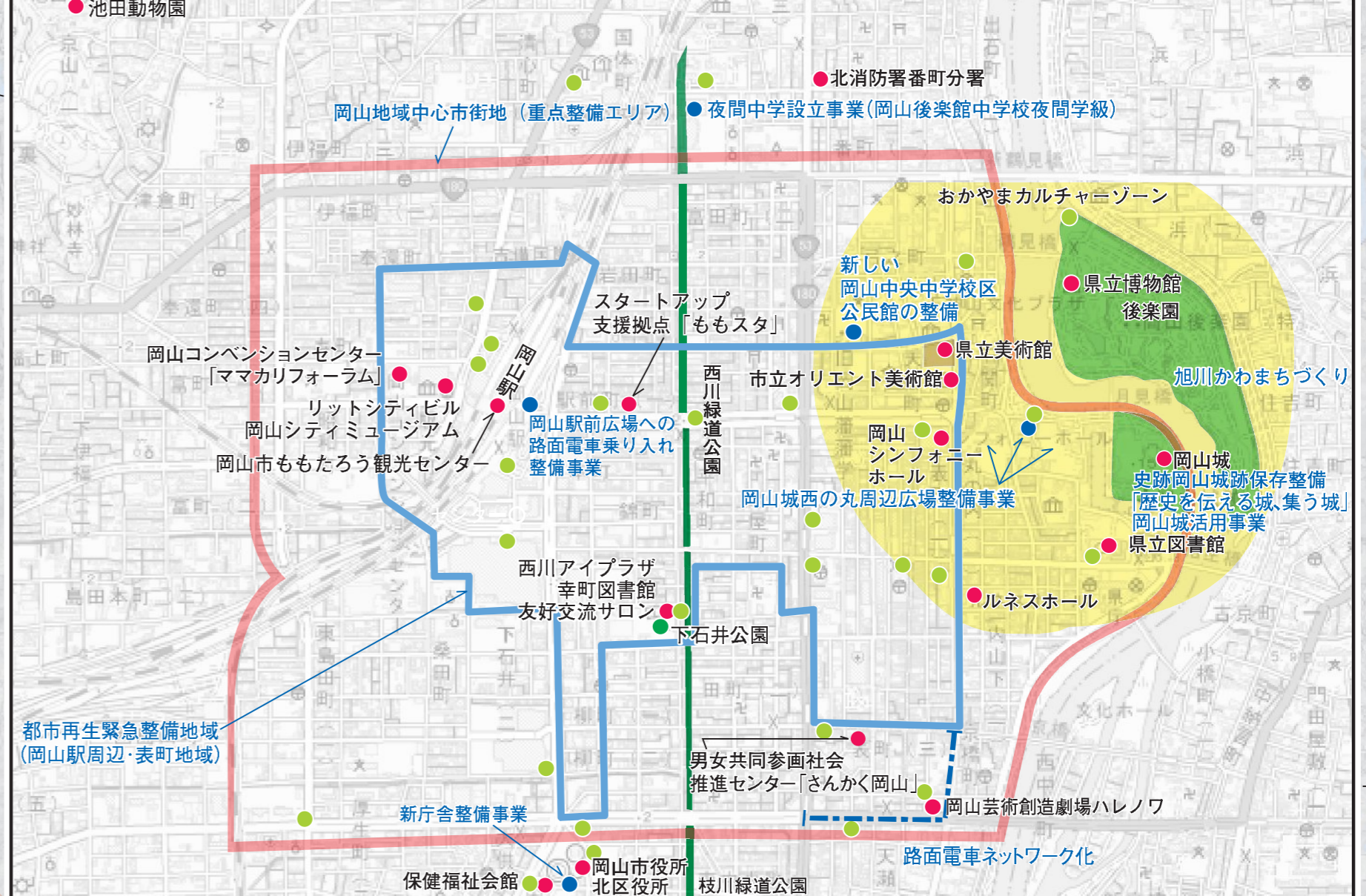
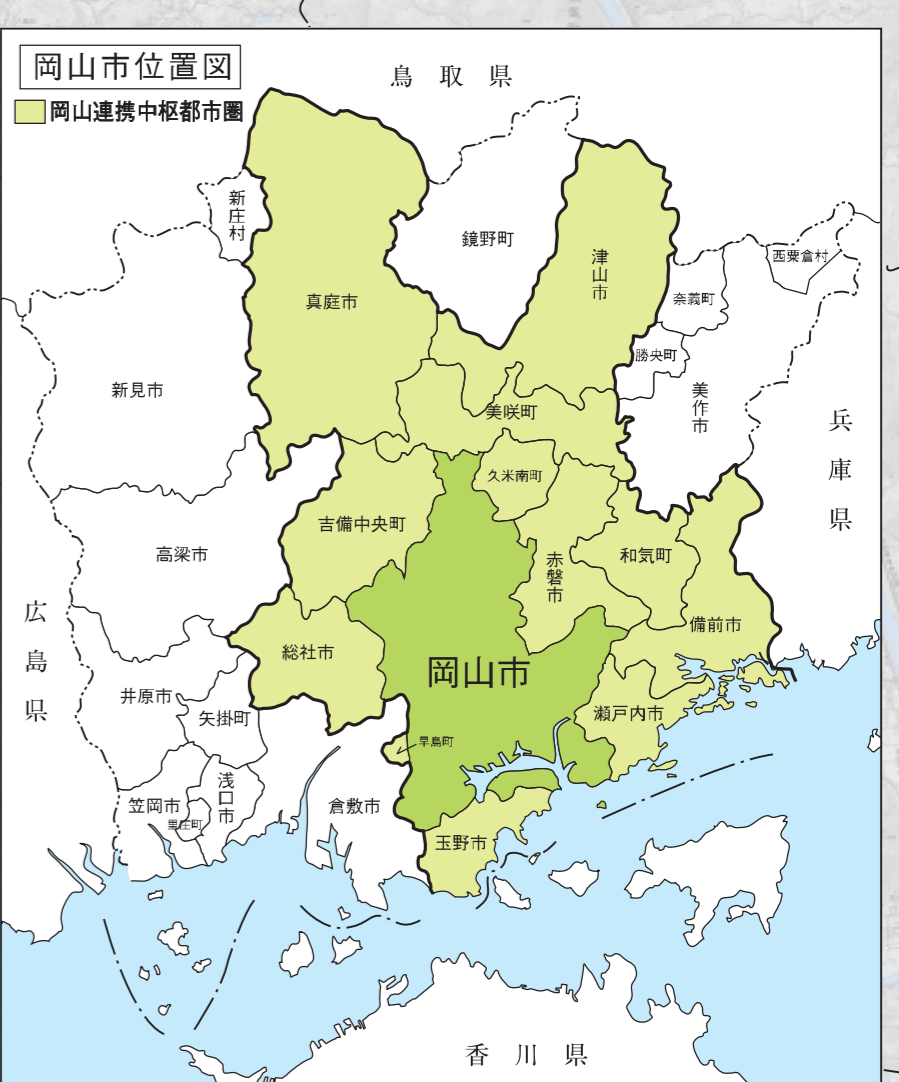


岡山市主要事業概要図

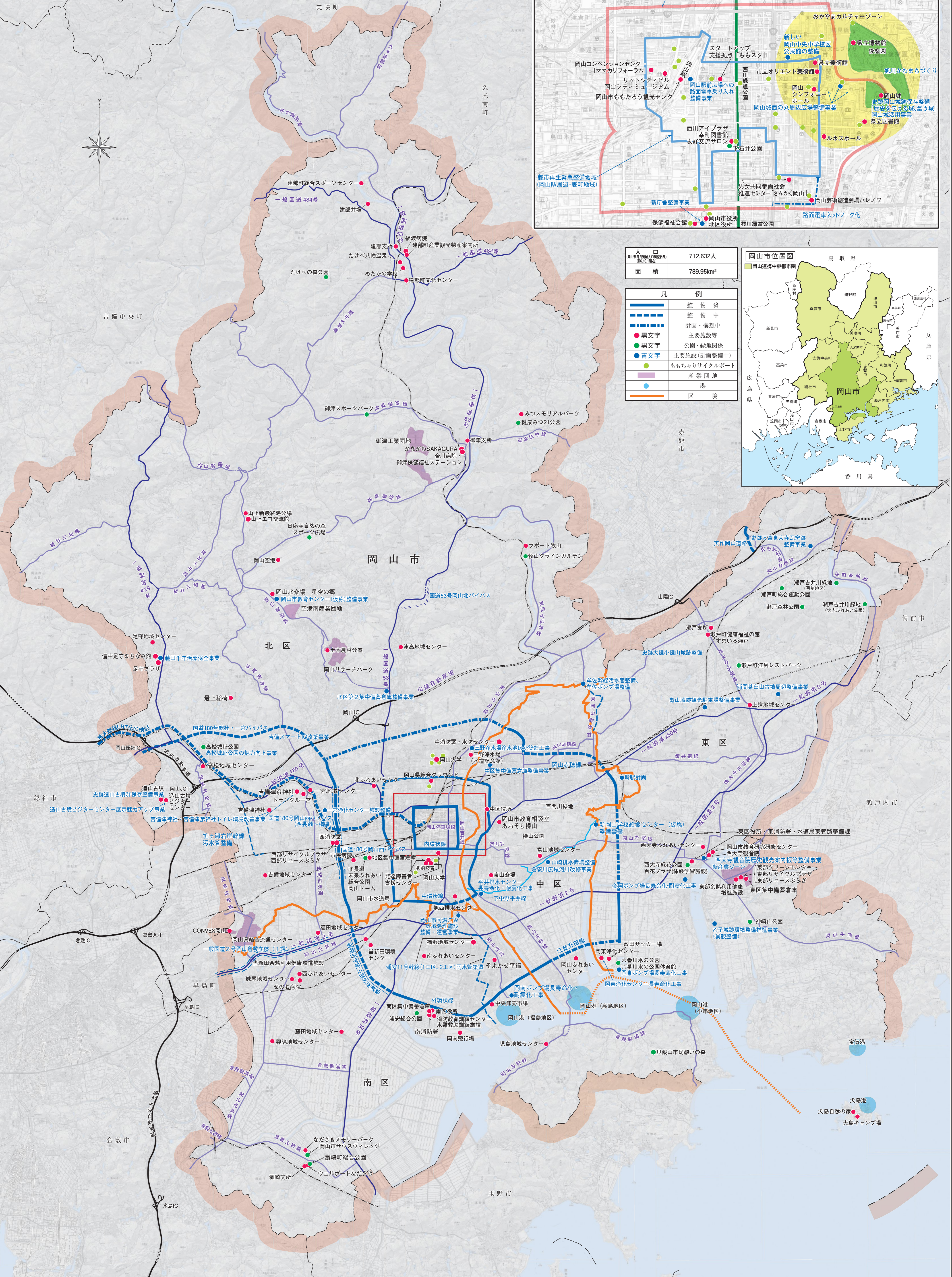
内拡大図



人口 (岡山市内市域人口(推定) 65.13万人)	712,632人
面積	789.95km ²



凡例	
— (Solid Blue)	整備済
- - - (Dashed Blue)	整備中
⋯ (Dotted Blue)	計画・構想中
■ (Black)	主要施設等
● (Black)	公園・緑地関係
● (Blue)	主要施設(計画整備中)
● (Green)	ももちりサイクルポート
■ (Purple)	産業団地
● (Blue)	港
— (Orange)	区境



「測量法に基づく国土地理院長承認(複製) R 6JHF 482」 「本製品を複製する場合には、国土地理院の長の承認を得なければならない。」