

# 施設カルテ

施設番号	398	基準日	2016/04/01	出力日	2017/03/27
<b>施設基本情報</b>					
施設名	津高地域センター				
所在地(住所)	北区栢谷1682-000-00				
所管局区室課	北区役所津高地域センター				
FM大分類	行政事務系施設	FM中分類	本庁・区役所		
財産中分類	公用財産	地区	津高		
財産小分類	その他の公用財産	財産細分類	支所及び連絡所		
中学校区	香和中学校	小学校区	野谷小学校		
複合化状況	無	防災上必要な施設	指定なし		
管理運営	直営	延床面積	1,086.70 m <sup>2</sup>		
目的外使用	有	建築面積	554.98 m <sup>2</sup>		
土地所有状況	—	敷地面積	1,761.39 m <sup>2</sup>		

施設概要	事務所、会議室、車庫、倉庫等				
------	----------------	--	--	--	--

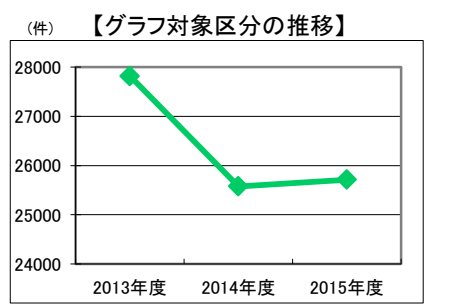
設置目的	区の事務所の出張所				
------	-----------	--	--	--	--

設置根拠	地方自治法第252条の20第1項、岡山市区役所支所及び地域センター設置条例				
------	---------------------------------------	--	--	--	--

用途地域	指定なし	法定容積率	200 %	法定建蔽率	60 %		
用途地域以外の指定地域	指定なし	全棟数	6棟	駐車台数	8台		
設備整備状況	備蓄用倉庫	○	自然エネルギー・太陽光	×	ハザードマップ指定	洪水時の浸水深	0.01~0.5m未満
	災害用備蓄の有無	○	屋上緑化・壁面緑化	×	ハザードマップ指定	津波時の浸水深	指定なし
	冷暖房設備	○	設備(電気)	×	ハザードマップ指定	地震・危険度	建物全壊率が5~7%の地域
	通信設備	○	設備(雨水・中水)	×	ハザードマップ指定	地震・揺れやすさ	震度6弱の地域
	調理設備	×	その他省エネ	×	ハザードマップ指定	地震・液状化危険度	高い
	入浴設備	×	分煙対策	屋外喫煙	ハザードマップ指定	土砂災害計画区域等	指定なし
	代替電源設備	×	アスベストの使用	不明	ハザードマップ指定		
			出入口	○	ハザードマップ指定		
			廊下等	×	ハザードマップ指定		
			階段	×	ハザードマップ指定		
		昇降機	—	ハザードマップ指定			
		便所	×	ハザードマップ指定			
		駐車場	○	ハザードマップ指定			
		開設年月日	1966/07/26		供用廃止日	—	

## 供給情報

区分	単位	2013年度	2014年度	2015年度	注記
年間開館日数	日				
1日当たり運営時間	時間				
在籍者数	人				
利用者数	人				
定員数	人				
蔵書冊数	冊				
貸出冊数	冊				
病床数	床				
入院延人数	人				
外来患者延人数	人				
救急患者数	人				
管理戸数	戸				
入居戸数	戸				
収容台数	台				
利用台数	台				
契約利用台数	台				
証明書発行件数	件	27,814	25,575	25,712	★
届出件数	件	18,600	18,896	17,194	
斎場利用件数	件				
貸室①					
貸室②					
貸室③					
貸室④					
貸室⑤					
貸室⑥					
貸室⑦					
貸室⑧					
貸室⑨					
貸室⑩					
貸室⑪					
貸室⑫					
貸室⑬					
貸室⑭					
貸室⑮					
貸室⑯					
貸室⑰					
貸室⑱					
貸室⑳					



凡例 ◆ 証明書発行件数(件)

《注記》  
 ★グラフ対象指標区分  
 ※貸室①～⑳の各年度表記は、次の通り。  
 [利用コマ数], [利用可能コマ数]

備考

# 施設カルテ

基準日 2016/04/01

## 施設基本情報

施設番号 398 施設名 津高地域センター

## 財務情報

### ●歳出

区 分		(千円)			
		2013年度	2014年度	2015年度	
歳出合計		4,832	5,453	4,844	
内 需用費	消耗品費	176	169	166	
	燃料費(ガソリン・重油)	514	509	380	
	光熱水費	電気	1,031	1,077	1,015
		ガス	38	39	37
		水道	108	116	118
	修繕費	113	145	294	
外	役務費	346	347	346	
外	委託料	2,414	2,959	2,350	
外	使用料及び賃借料	92	93	139	
外	備品購入費	-	-	-	
外	その他経費	1	-	-	

### ●運営人員数(人)

	2013年度	2014年度	2015年度
常勤	6	6	5
非常勤	2	3	4

※運営人員数の人件費は理論値です。

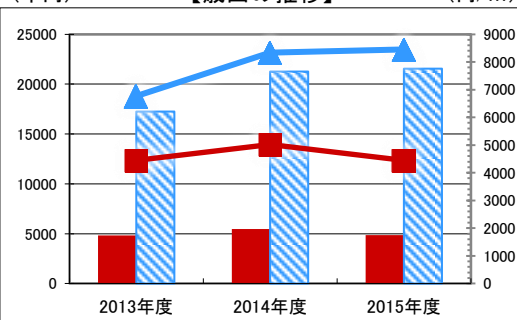
### ●歳入

区 分		(千円)		
		2013年度	2014年度	2015年度
歳入合計		9,312	8,794	8,926
内 指定管理	利用料金	-	-	-
	(使用料)	-	-	-
	目的外使用料	-	-	-
	その他	-	-	-
外 直営	使用料及び手数料	9,312	8,794	8,926
	目的外使用料	-	-	-

### ●施設分類内コストランキング(金額の高い順)

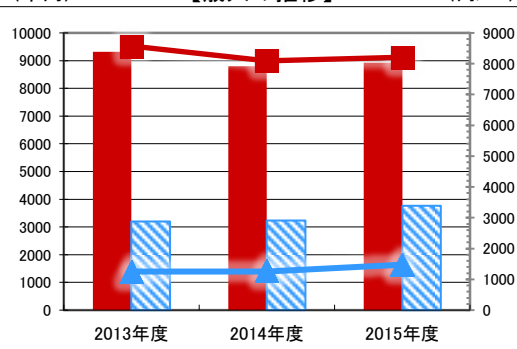
施設分類	本庁・区役所	総施設数	32
区 分	総額(千円)	円/㎡	
2013年度	4,832 第9位	4,447	第13位
2014年度	5,453 第11位	5,018	第16位
2015年度	4,844 第12位	4,457	第19位

### 【歳出の推移】



凡 当該施設 総額(千円) 延床面積あたり(円/㎡)  
例 分類平均 総額(千円) 延床面積あたり(円/㎡)

### 【歳入の推移】



凡 当該施設 総額(千円) 延床面積あたり(円/㎡)  
例 分類平均 総額(千円) 延床面積あたり(円/㎡)

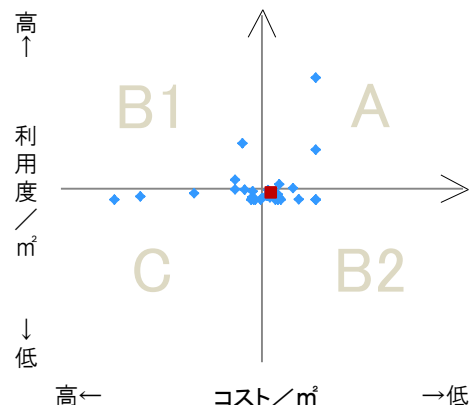
## 特記事項

施設メモ  
公用車は庫庫に駐車しているため、来庁者用駐車場8台※変更 建築面積 419.48㎡ → 554.98㎡※変更 敷地面積1761.40㎡ → 1761.39㎡

## 費用対効果分析

【費用対効果分析(建物基本情報調査による定量的な分析)】

○費用対効果分析(㎡あたり利用度と㎡あたりコスト)



・軸の交差箇所は、用途を同じとする施設全体の平均値。  
・平均値は、基準年度のコスト、利用度の平均を使用。

区分	対応	費用対効果のとらえ方
A	継続	コストと利用度のバランスが良い
B1	コスト改善	コスト面の改善が必要
B2	利用度改善	利用度の改善が必要
C	見直し	コストと利用度のバランスが悪い

凡例: ■ ... 当該施設 ◆ ... 比較対象(分類)の他施設

※利用度...供給情報の★印の項目値



# 施設カルテ

施設番号	397	基準日	2016/04/01	出力日	2017/03/07
<b>施設基本情報</b>					
施設名	一宮地域センター				
所在地(住所)	北区一宮0553-001-00				
所管局区室課	北区役所一宮地域センター				
FM大分類	行政事務系施設	FM中分類	本庁・区役所		
財産中分類	公用財産	地区	一宮		
財産小分類	その他の公用財産	財産細分類	支所及び連絡所		
中学校区	中山中学校	小学校区	中山小学校		
複合化状況	無	防災上必要な施設	指定なし		
管理運営	直営	延床面積	787.71 m <sup>2</sup>		
目的外使用	有	建築面積	0.00 m <sup>2</sup>		
土地所有状況	—	敷地面積	746.31 m <sup>2</sup>		

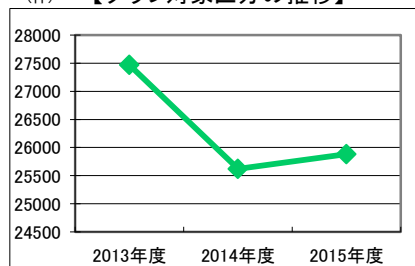


施設概要	事務室、会議室、倉庫						
設置目的	区の事務所の出張所						
設置根拠	地方自治法第252条の20第1項 岡山市区役所及び地域センター設置条例						
用途地域	第一種住居地域	法定容積率	200 %	法定建蔽率	60 %		
用途地域以外の指定地域	—	全棟数	6 棟	駐車台数	10 台		
設備整備状況	備蓄用倉庫	○	自然エネルギー・太陽光	×	ハザードマップ指定	洪水時の浸水深	0.01~0.5m未満
	災害用備蓄の有無	○	屋上緑化・壁面緑化	×	ハザードマップ指定	津波時の浸水深	指定なし
	冷暖房設備	○	設備(電気)	×	ハザードマップ指定	地震・危険度	建物全壊率が3%未満の地域
	通信設備	○	設備(雨水・中水)	×	ハザードマップ指定	地震・揺れやすさ	震度6弱の地域
	調理設備	○	その他省エネ	×	ハザードマップ指定	地震・液状化危険度	きわめて高い
	入浴設備	×	分煙対策	屋外喫煙	ハザードマップ指定	土砂災害計画区域等	指定なし
	代替電源設備	×	アスベストの使用	不明	ハザードマップ指定	土砂災害計画区域等	指定なし
					出入口	×	
					廊下等	×	
					階段	×	
				昇降機	×		
				便所	×		
				駐車場	×		
				開設年月日	1956/02/01	供用廃止日	—

## 供給情報

区分	単位	2013年度	2014年度	2015年度	注記
年間開館日数	日				
1日当たり運営時間	時間				
在籍者数	人				
利用者数	人				
定員数	人				
蔵書冊数	冊				
貸出冊数	冊				
病床数	床				
入院延人数	人				
外来患者延人数	人				
救急患者数	人				
管理戸数	戸				
入居戸数	戸				
収容台数	台				
利用台数	台				
契約利用台数	台				
証明書発行件数	件	27,466	25,621	25,881	★
届出件数	件	15,534	14,953	15,687	
斎場利用件数	件				
貸室①					
貸室②					
貸室③					
貸室④					
貸室⑤					
貸室⑥					
貸室⑦					
貸室⑧					
貸室⑨					
貸室⑩					
貸室⑪					
貸室⑫					
貸室⑬					
貸室⑭					
貸室⑮					
貸室⑯					
貸室⑰					
貸室⑱					
貸室⑳					

【グラフ対象区分の推移】



凡例 ◆ 証明書発行件数(件)

《注記》

★グラフ対象指標区分

※貸室①～⑳の各年度表記は、次の通り。

[利用コマ数], [利用可能コマ数]

備考

# 施設カルテ

基準日 2016/04/01

## 施設基本情報

施設番号 397 施設名 一宮地域センター

## 財務情報

### ●歳出

区 分		(千円)			
		2013年度	2014年度	2015年度	
歳出合計		2,989	4,171	3,724	
内 需用費	消耗品費	34	62	187	
	燃料費(ガソリン・重油)	85	40	12	
	光熱水費	電気	1,123	1,134	1,059
		ガス	19	19	19
		水道	15	16	16
	修繕費	50	1,046	221	
外	役員費	259	243	663	
外	委託料	809	1,001	873	
外	使用料及び賃借料	595	610	669	
外	備品購入費	-	-	-	
外	その他経費	-	-	5	

### ●運営人員数(人)

	2013年度	2014年度	2015年度
常勤	8	8	8
非常勤	0	0	0

※運営人員数の人件費は理論値です。

### ●歳入

区 分		(千円)			
		2013年度	2014年度	2015年度	
歳入合計		40	42	9,417	
内 指定管理	利用料金(使用料)	-	-	-	
	目的外使用料	-	-	-	
	その他	-	-	-	
	外	直営	使用料及び手数料	38	39
外	目的外使用料	2	3	3	

### ●施設分類内コストランキング(金額の高い順)

施設分類	本庁・区役所	総施設数	32
区 分	総額(千円)	円/㎡	
2013年度	2,989 第13位	3,795 第16位	
2014年度	4,171 第15位	5,296 第12位	
2015年度	3,724 第15位	4,728 第16位	

## 特記事項

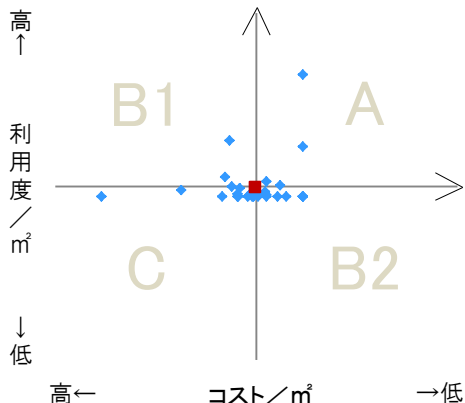
合併町からの移管危険度3%未満昇降機はない

## 施設メモ

## 費用対効果分析

【費用対効果分析(建物基本情報調査による定量的な分析)】

○費用対効果分析(㎡あたり利用度と㎡あたりコスト)



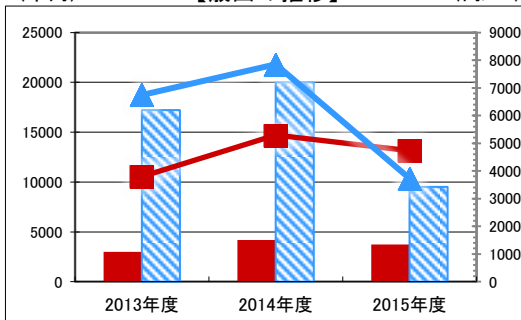
・軸の交差箇所は、用途を同じとする施設全体の平均値。  
・平均値は、基準年度のコスト、利用度の平均を使用。

区分	対応	費用対効果のとらえ方
A	継続	コストと利用度のバランスが良い
B1	コスト改善	コスト面の改善が必要
B2	利用度改善	利用度の改善が必要
C	見直し	コストと利用度のバランスが悪い

凡例: ■... 当該施設 ◆... 比較対象(分類)の他施設

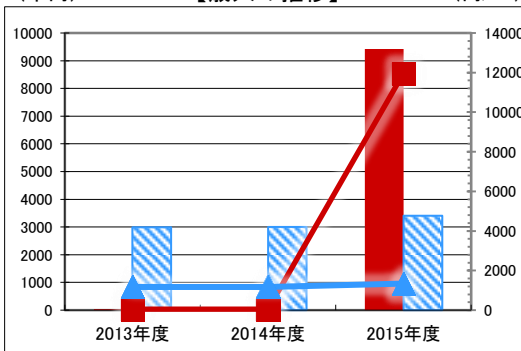
※利用度...供給情報の★印の項目値

### (千円) 【歳出の推移】 (円/㎡)



凡 当該施設 ■ 総額(千円) ◆ 延床面積あたり(円/㎡)  
例 分類平均 ■ 総額(千円) ◆ 延床面積あたり(円/㎡)

### (千円) 【歳入の推移】 (円/㎡)



凡 当該施設 ■ 総額(千円) ◆ 延床面積あたり(円/㎡)  
例 分類平均 ■ 総額(千円) ◆ 延床面積あたり(円/㎡)



# 施設カルテ

施設番号	400	基準日	2016/04/01	出力日	2017/03/02
<b>施設基本情報</b>					
施設名	吉備地域センター				
所在地(住所)	北区庭瀬0414-000-00				
所管局区室課	北区役所吉備地域センター				
FM大分類	行政事務系施設	FM中分類	本庁・区役所		
財産中分類	公用財産	地区	吉備		
財産小分類	その他の公用財産	財産細分類	支所及び連絡所		
中学校区	吉備中学校	小学校区	吉備小学校		
複合化状況	無	防災上必要な施設	防災業務施設		
管理運営	直営	延床面積	795.53 m <sup>2</sup>		
目的外使用	有	建築面積	510.47 m <sup>2</sup>		
土地所有状況	—	敷地面積	1,311.00 m <sup>2</sup>		

施設概要	戸籍、住民票関係の届出、証明書の交付等の窓口				
------	------------------------	--	--	--	--

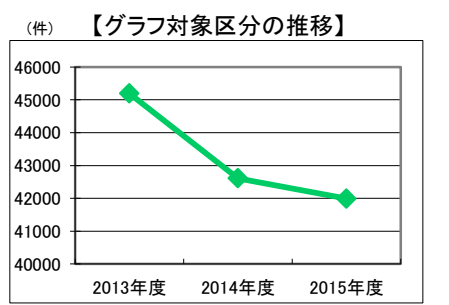
設置目的	市役所の出先機関				
------	----------	--	--	--	--

設置根拠	岡山市区役所事務分掌規則				
------	--------------	--	--	--	--

用途地域	第一種住居地域	法定容積率	200 %	法定建蔽率	60 %			
用途地域以外の指定地域	指定なし	全棟数	6棟	駐車台数	13台			
設備整備状況	備蓄用倉庫	○	自然エネルギー・太陽光	×	ハザードマップ指定	洪水時の浸水深	1.0~2.0m未満	
	災害用備蓄の有無	○	屋上緑化・壁面緑化	×	廊下等	津波時の浸水深	指定なし	
	冷暖房設備	○	設備(電気)	×	階段	地震・危険度	建物全壊率が3~5%の地域	
	通信設備	○	設備(雨水・中水)	×	昇降機	地震・揺れやすさ	震度6弱の地域	
	調理設備	×	その他省エネ	○	便所	地震・液状化危険度	極めて低い	
	入浴設備	×	分煙対策	屋外喫煙	駐車場	土砂災害計画区域等	指定なし	
	代替電源設備	×	アスベストの使用	不明	開設年月日	1942/04/01	供用廃止日	—
					出入口	×		
					化	○		

## 供給情報

区分	単位	2013年度	2014年度	2015年度	注記
年間開館日数	日	242	245	242	
1日当たり運営時間	時間	9	9	9	
在籍者数	人	10	10	10	
利用者数	人				
定員数	人				
蔵書冊数	冊				
貸出冊数	冊				
病床数	床				
入院延人数	人				
外来患者延人数	人				
救急患者数	人				
管理戸数	戸				
入居戸数	戸				
収容台数	台				
利用台数	台				
契約利用台数	台				
証明書発行件数	件	45,189	42,606	41,989	★
届出件数	件	8,591	8,550	15,811	
斎場利用件数	件				
貸室①					
貸室②					
貸室③					
貸室④					
貸室⑤					
貸室⑥					
貸室⑦					
貸室⑧					
貸室⑨					
貸室⑩					
貸室⑪					
貸室⑫					
貸室⑬					
貸室⑭					
貸室⑮					
貸室⑯					
貸室⑰					
貸室⑱					
貸室⑳					



凡例 ◆ 証明書発行件数(件)

《注記》  
 ★グラフ対象指標区分  
 ※貸室①～⑳の各年度表記は、次の通り。  
 [利用コマ数], [利用可能コマ数]

備考

# 施設カルテ

基準日 2016/04/01

## 施設基本情報

施設番号 400 施設名 吉備地域センター

## 財務情報

### ●歳出

区 分		(千円)			
		2013年度	2014年度	2015年度	
歳出合計		2,830	2,896	2,885	
内 需用費	消耗品費	312	301	285	
	燃料費(ガソリン・重油)	37	25	22	
	光熱水費	電気	1,091	1,164	1,172
		ガス	38	31	19
		水道	30	33	42
	修繕費	34	78	93	
外	役員費	384	360	380	
外	委託料	866	864	767	
外	使用料及び賃借料	39	40	105	
外	備品購入費	0	0	0	
外	その他経費	0	-	0	

### ●運営人員数(人)

	2013年度	2014年度	2015年度
常勤	7	7	7
非常勤	3	3	3

※運営人員数の人件費は理論値です。

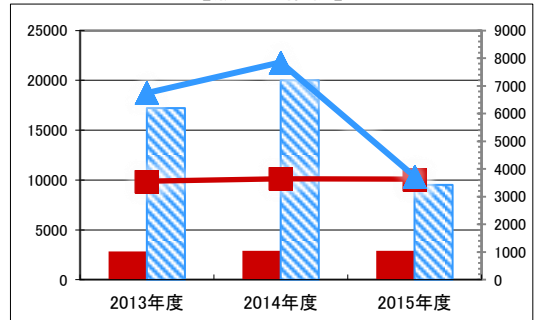
### ●歳入

区 分		(千円)		
		2013年度	2014年度	2015年度
歳入合計		15,716	14,775	14,402
内 指定管理	利用料金(使用料)	-	-	-
	目的外使用料	-	-	-
	その他	-	-	-
	直営	15,707	14,765	14,392
外	目的外使用料	9	10	10

### ●施設分類内コストランキング(金額の高い順)

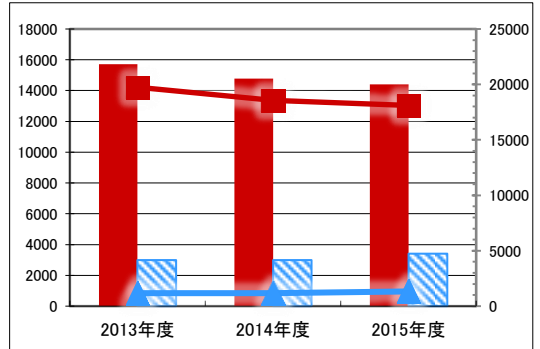
施設分類	本庁・区役所	総施設数	32
区 分	総額(千円)	円/㎡	
2013年度	2,830 第16位	3,558	第18位
2014年度	2,896 第18位	3,640	第21位
2015年度	2,885 第18位	3,627	第22位

### 【歳出の推移】



凡 当該施設 総額(千円) 延床面積あたり(円/㎡)  
例 分類平均 総額(千円) 延床面積あたり(円/㎡)

### 【歳入の推移】



凡 当該施設 総額(千円) 延床面積あたり(円/㎡)  
例 分類平均 総額(千円) 延床面積あたり(円/㎡)

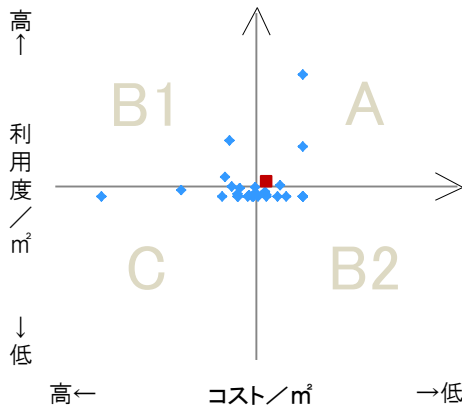
## 特記事項

施設メモ

## 費用対効果分析

【費用対効果分析(建物基本情報調査による定量的な分析)】

○費用対効果分析(㎡あたり利用度と㎡あたりコスト)



・軸の交差箇所は、用途を同じとする施設全体の平均値。  
・平均値は、基準年度のコスト、利用度の平均を使用。

区分	対応	費用対効果のとらえ方
A	継続	コストと利用度のバランスが良い
B1	コスト改善	コスト面の改善が必要
B2	利用度改善	利用度の改善が必要
C	見直し	コストと利用度のバランスが悪い

凡例: ■... 当該施設 ◆... 比較対象(分類)の他施設

※利用度...供給情報の★印の項目値





# 施設カルテ

施設番号 403 基準日 2016/04/01 出力日 2017/03/15

## 施設基本情報

施設名	上道地域センター		
所在地(住所)	東区榎原0466-000-00		
所管局区室課	東区役所上道地域センター		
FM大分類	行政事務系施設	FM中分類	本庁・区役所
財産中分類	公用財産	地区	上道
財産小分類	その他の公用財産	財産細分類	支所及び連絡所
中学校区	上道中学校	小学校区	御休小学校
複合化状況	無	防災上必要な施設	気象観測施設
管理運営	直営	延床面積	689.94 m <sup>2</sup>
目的外使用	有	建築面積	455.23 m <sup>2</sup>
土地所有状況	—	敷地面積	899.89 m <sup>2</sup>



**施設概要**  
行政系施設: 事務室、会議室、倉庫、書庫

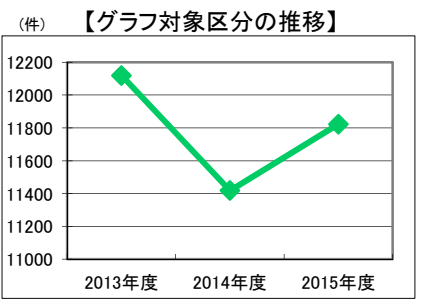
**設置目的**  
地方自治法(昭和22年法律第67号)第252条の20第1項の規定に基づく区の事務所の出張所として、北区役所、中区役所、東区役所、南区役所に支所又は地域センターを設ける。

**設置根拠**  
岡山市区役所、支所及び地域センター設置条例

用途地域	第一種住居地域	法定容積率	200 %	法定建蔽率	60 %			
用途地域以外の指定地域	指定なし	全棟数	3 棟	駐車台数	11 台			
設備整備状況	備蓄用倉庫	○	環境配慮 自然エネルギー・太陽光 屋上緑化・壁面緑化 設備(電気) 設備(雨水・中水) その他省エネ 分煙対策 屋外喫煙 アスベストの使用	出入口	×	ハザードマップ指定 洪水時の浸水深 津波時の浸水深 地震・危険度 地震・揺れやすさ 地震・液状化危険度 土砂災害計画区域等	1.0~2.0m未満	
	災害用備蓄の有無	○		廊下等	×		指定なし	
	冷暖房設備	○		階段	×		建物全棟率が3%未満の地域	
	通信設備	○		昇降機	—		震度6弱の地域	
	調理設備	×		便所	○		高い	
	入浴設備	×		駐車場	×		指定なし	
	代替電源設備	×		開設年月日	1954/03/30		供用廃止日	—

## 供給情報

区分	単位	2013年度	2014年度	2015年度	注記
年間開館日数	日				
1日当たり運営時間	時間				
在籍者数	人				
利用者数	人				
定員数	人				
蔵書冊数	冊				
貸出冊数	冊				
病床数	床				
入院延人数	人				
外来患者延人数	人				
救急患者数	人				
管理戸数	戸				
入居戸数	戸				
収容台数	台				
利用台数	台				
契約利用台数	台				
証明書発行件数	件	12,119	11,418	11,823	★
届出件数	件	10,384	9,493	9,449	
斎場利用件数	件				
貸室①					
貸室②					
貸室③					
貸室④					
貸室⑤					
貸室⑥					
貸室⑦					
貸室⑧					
貸室⑨					
貸室⑩					
貸室⑪					
貸室⑫					
貸室⑬					
貸室⑭					
貸室⑮					
貸室⑯					
貸室⑰					
貸室⑱					
貸室⑳					



凡例 ◆ 証明書発行件数(件)

《注記》  
★グラフ対象指標区分  
※貸室①～⑳の各年度表記は、次の通り。  
[利用コマ数], [利用可能コマ数]

備考

# 施設カルテ

基準日 2016/04/01

## 施設基本情報

施設番号 403 施設名 上道地域センター

## 財務情報

### ●歳出

区分		(千円)			
区分		2013年度	2014年度	2015年度	
歳出合計		2,619	2,582	2,598	
内 需用費	消耗品費	144	150	145	
	燃料費(ガソリン・重油)	109	113	87	
	光熱水費	電気	1,137	1,177	1,131
		ガス	6	0	0
	水道	17	15	20	
修繕費	47	15	32		
外	役員費	354	329	318	
外	委託料	699	663	652	
外	使用料及び賃借料	57	58	154	
外	備品購入費	-	0	-	
外	その他経費	48	63	58	

### ●運営人員数(人)

区分	2013年度	2014年度	2015年度
常勤	5	5	5
非常勤	2	2	2

※運営人員数の人件費は理論値です。

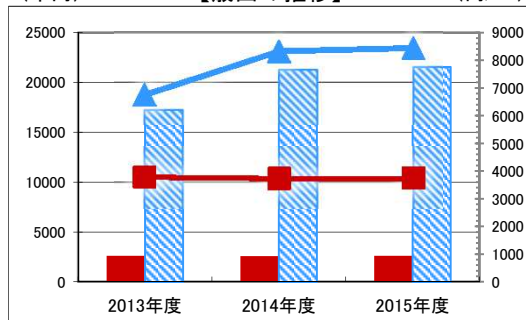
### ●歳入

区分		(千円)		
区分		2013年度	2014年度	2015年度
歳入合計		6,891	6,043	7,036
内 指定管理	利用料金(使用料)	-	-	-
	目的外使用料	-	-	-
	その他	-	-	-
	直営	6,891	6,043	7,035
外	目的外使用料	0	1	0

### ●施設分類内コストランキング(金額の高い順)

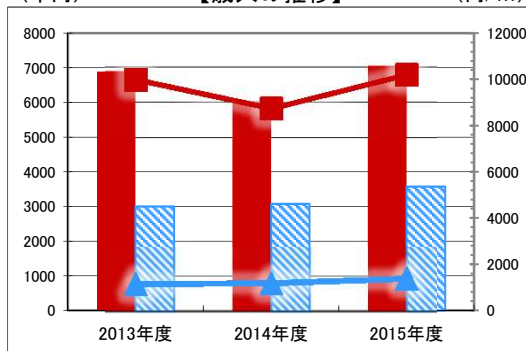
施設分類	本庁・区役所	総施設数	32
区分	総額(千円)	円/㎡	
2013年度	2,619 第18位	3,797	第16位
2014年度	2,582 第20位	3,743	第21位
2015年度	2,598 第22位	3,765	第21位

### 【歳出の推移】



凡 当該施設 総額(千円) 延床面積あたり(円/㎡)  
例 分類平均 総額(千円) 延床面積あたり(円/㎡)

### 【歳入の推移】



凡 当該施設 総額(千円) 延床面積あたり(円/㎡)  
例 分類平均 総額(千円) 延床面積あたり(円/㎡)

## 特記事項

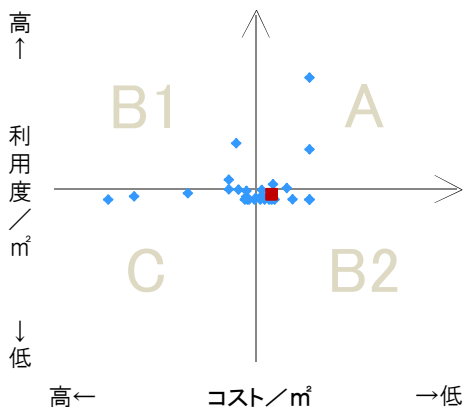
ハザードマップ指定地震危険度3%未満(危険度3%未満になっているが、砂地のため地盤は弱いと思われる)

## 施設メモ

## 費用対効果分析

【費用対効果分析(建物基本情報調査による定量的な分析)】

○費用対効果分析(㎡あたり利用度と㎡あたりコスト)



・軸の交差箇所は、用途を同じとする施設全体の平均値。  
・平均値は、基準年度のコスト、利用度の平均を使用。

区分	対応	費用対効果のとらえ方
A	継続	コストと利用度のバランスが良い
B1	コスト改善	コスト面の改善が必要
B2	利用度改善	利用度の改善が必要
C	見直し	コストと利用度のバランスが悪い

凡例: ■... 当該施設 ◆... 比較対象(分類)の他施設

※利用度...供給情報の★印の項目値



# 施設カルテ

施設番号 404 基準日 2016/04/01 出力日 2017/03/01

## 施設基本情報

施設名	興除地域センター		
所在地(住所)	南区中畦0593-000-00		
所管局区室課	南区役所興除地域センター		
FM大分類	行政事務系施設	FM中分類	本庁・区役所
財産中分類	公用財産	地区	興除
財産小分類	その他の公用財産	財産細分類	支所及び連絡所
中学校区	興除中学校	小学校区	興除小学校
複合化状況	無	防災上必要な施設	防災業務施設
管理運営	直営	延床面積	1,304.93 m <sup>2</sup>
目的外使用	無	建築面積	0.00 m <sup>2</sup>
土地所有状況	—	敷地面積	1,523.00 m <sup>2</sup>



施設概要	地域センター
------	--------

設置目的	地方自治法第252条の20第1項の規定に基づく区の事務所の出張所として、北区役所、中区役所、東区役所及び南区役所に支所又は地域センター(以下「区役所支所等」という。)を設ける。
------	--

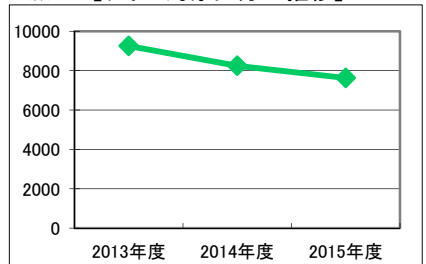
設置根拠	岡山市市区役所支所及び地域センター設置条例
------	-----------------------

用途地域	—	法定容積率	200 %	法定建蔽率	60 %				
用途地域以外の指定地域	—	全棟数	3 棟	駐車台数	19 台				
設備整備状況	備蓄用倉庫	×	環境配慮	出入口	○	洪水時の浸水深	0.01~0.5m未満		
	災害用備蓄の有無	○		廊下等	○	津波時の浸水深	指定なし		
	冷暖房設備	○		階段	×	地震・危険度	建物全棟率が7~10%の地域		
	通信設備	○		昇降機	×	地震・揺れやすさ	震度6弱の地域		
	調理設備	○		便所	×	地震・液状化危険度	低い		
	入浴設備	×		分煙対策	屋外喫煙	駐車場	○	土砂災害計画区域等	指定なし
	代替電源設備	×		アスベストの使用	無	開設年月日	1968/12/01	供用廃止日	—

## 供給情報

区分	単位	2013年度	2014年度	2015年度	注記
年間開館日数	日				
1日当たり運営時間	時間				
在籍者数	人				
利用者数	人				
定員数	人				
蔵書冊数	冊				
貸出冊数	冊				
病床数	床				
入院延人数	人				
外来患者延人数	人				
救急患者数	人				
管理戸数	戸				
入居戸数	戸				
収容台数	台				
利用台数	台				
契約利用台数	台				
証明書発行件数	件	9,257	8,244	7,631	★
届出件数	件	3,237	3,089	5,340	
斎場利用件数	件				
貸室①					
貸室②					
貸室③					
貸室④					
貸室⑤					
貸室⑥					
貸室⑦					
貸室⑧					
貸室⑨					
貸室⑩					
貸室⑪					
貸室⑫					
貸室⑬					
貸室⑭					
貸室⑮					
貸室⑯					
貸室⑰					
貸室⑱					
貸室⑳					

【グラフ対象区分の推移】



凡例 ◆ 証明書発行件数(件)

《注記》

★グラフ対象指標区分  
 ※貸室①～⑳の各年度表記は、次の通り。  
 [利用コマ数], [利用可能コマ数]

備考

# 施設カルテ

基準日 2016/04/01

## 施設基本情報

施設番号 404 施設名 興除地域センター

## 財務情報

### ●歳出

区 分		(千円)			
		2013年度	2014年度	2015年度	
歳出合計		4,405	4,619	4,733	
内 需用費	消耗品費	125	135	100	
	燃料費(ガソリン・重油)	115	95	67	
	電気	光熱水費	1,604	1,578	1,525
		水道	13	13	13
	ガス	32	31	32	
	修繕費	191	437	626	
外 訳	役員費	321	303	312	
	委託料	1,963	1,925	1,925	
	使用料及び賃借料	40	92	126	
	備品購入費	-	-	-	
	その他経費	-	9	6	

### ●運営人員数(人)

	2013年度	2014年度	2015年度
常勤	6	6	5
非常勤	-	-	1

※運営人員数の人件費は理論値です。

### ●歳入

区 分		(千円)		
		2013年度	2014年度	2015年度
歳入合計		3,152	2,848	2,782
内 指定管理	利用料金(使用料)	-	-	-
	目的外使用料	-	-	-
	その他	-	-	-
	直営	3,150	2,846	2,780
外 訳	目的外使用料	2	2	2

### ●施設分類内コストランキング(金額の高い順)

施設分類	本庁・区役所	総施設数	32
区 分	総額(千円)	円/㎡	
2013年度	4,405 第10位	3,375	第19位
2014年度	4,619 第13位	3,540	第22位
2015年度	4,733 第12位	3,627	第21位

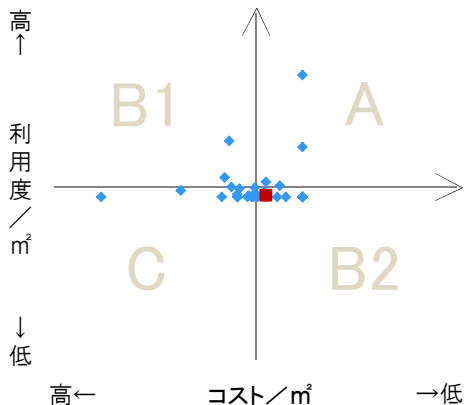
## 特記事項

施設メモ

## 費用対効果分析

【費用対効果分析(建物基本情報調査による定量的な分析)】

○費用対効果分析(㎡あたり利用度と㎡あたりコスト)



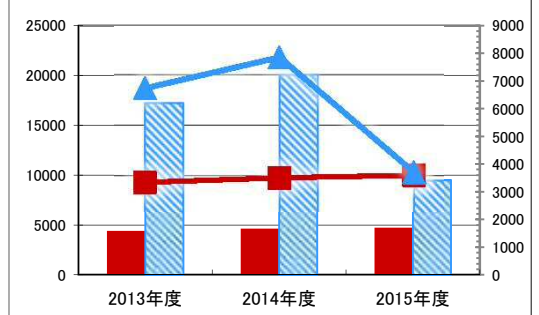
- ・軸の交差箇所は、用途を同じとする施設全体の平均値。
- ・平均値は、基準年度のコスト、利用度の平均を使用。

区分	対応	費用対効果のとらえ方
A	継続	コストと利用度のバランスが良い
B1	コスト改善	コスト面の改善が必要
B2	利用度改善	利用度の改善が必要
C	見直し	コストと利用度のバランスが悪い

凡例: ■... 当該施設 ◆... 比較対象(分類)の他施設

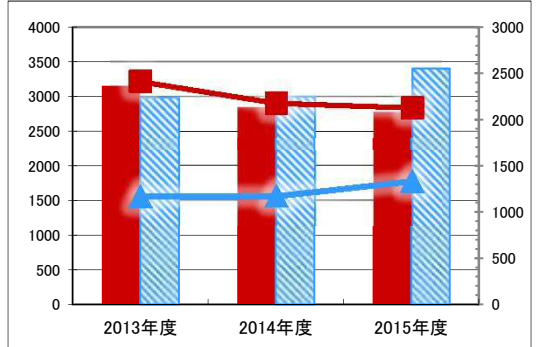
※利用度...供給情報の★印の項目値

(千円) 【歳出の推移】 (円/㎡)



凡 当該施設 ■ 総額(千円) ◆ 延床面積あたり(円/㎡)  
例 分類平均 ■ 総額(千円) ◆ 延床面積あたり(円/㎡)

(千円) 【歳入の推移】 (円/㎡)



凡 当該施設 ■ 総額(千円) ◆ 延床面積あたり(円/㎡)  
例 分類平均 ■ 総額(千円) ◆ 延床面積あたり(円/㎡)



# 施設カルテ

施設番号 405 基準日 2016/04/01 出力日 2017/03/06

## 施設基本情報

施設名	藤田地域センター		
所在地(住所)	南区藤田0508-000-00		
所管局区室課	南区役所藤田地域センター		
FM大分類	行政事務系施設	FM中分類	本庁・区役所
財産中分類	公用財産	地区	藤田
財産小分類	その他の公用財産	財産細分類	支所及び連絡所
中学校区	藤田中学校	小学校区	第二藤田小学校
複合化状況	無	防災上必要な施設	防災業務施設
管理運営	直営	延床面積	541.56 m <sup>2</sup>
目的外使用	無	建築面積	0.00 m <sup>2</sup>
土地所有状況	—	敷地面積	1,214.52 m <sup>2</sup>



施設概要	地域センター
------	--------

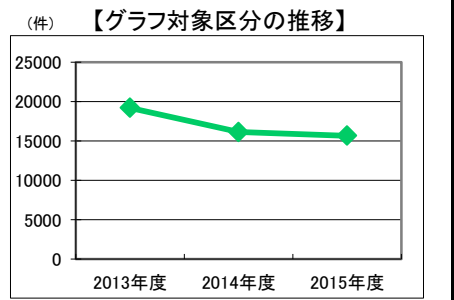
設置目的	地方自治法第252条の20第1項の規定に基づく区の事務所の出張所として、北区役所、中区役所、東区役所及び南区役所に支所又は地域センター(以下「区役所支所等」という。)を設ける。
------	--

設置根拠	岡山市市区役所支所及び地域センター設置条例
------	-----------------------

用途地域	—	法定容積率	200 %	法定建蔽率	60 %		
用途地域以外の指定地域	—	全棟数	4 棟	駐車台数	11 台		
設備整備状況	備蓄用倉庫	○	自然エネルギー・太陽光	×	ハザードマップ指定	洪水時の浸水深	1.0~2.0m未滿
	災害用備蓄の有無	○	屋上緑化・壁面緑化	×	ハザードマップ指定	津波時の浸水深	0.01~0.3m未滿
	冷暖房設備	○	設備(電気)	○	ハザードマップ指定	地震・危険度	建物全壊率が7~10%の地域
	通信設備	○	設備(雨水・中水)	×	ハザードマップ指定	地震・揺れやすさ	震度6強の地域
	調理設備	×	その他省エネ	×	ハザードマップ指定	地震・液状化危険度	極めて低い
	入浴設備	×	分煙対策	屋外喫煙	ハザードマップ指定	土砂災害計画区域等	指定なし
	代替電源設備	×	アスベストの使用	無	ハザードマップ指定		
					出入口	○	
					廊下等	○	
					階段	○	
				昇降機	×		
				便所	○		
				駐車場	○		
				開設年月日	2001/06/01		
				供用廃止日	—		

## 供給情報

区分	単位	2013年度	2014年度	2015年度	注記
年間開館日数	日				
1日当たり運営時間	時間				
在籍者数	人				
利用者数	人				
定員数	人				
蔵書冊数	冊				
貸出冊数	冊				
病床数	床				
入院延人数	人				
外来患者延人数	人				
救急患者数	人				
管理戸数	戸				
入居戸数	戸				
収容台数	台				
利用台数	台				
契約利用台数	台				
証明書発行件数	件	19,197	16,119	15,656	★
届出件数	件	16,707	13,257	12,933	
斎場利用件数	件				
貸室①					
貸室②					
貸室③					
貸室④					
貸室⑤					
貸室⑥					
貸室⑦					
貸室⑧					
貸室⑨					
貸室⑩					
貸室⑪					
貸室⑫					
貸室⑬					
貸室⑭					
貸室⑮					
貸室⑯					
貸室⑰					
貸室⑱					
貸室⑳					



凡例 ◆ 証明書発行件数(件)

《注記》  
 ★グラフ対象指標区分  
 ※貸室①～⑳の各年度表記は、次の通り。  
 [利用コマ数], [利用可能コマ数]

備考



# 施設カルテ

基準日 2016/04/01

## 施設基本情報

施設番号 405 施設名 藤田地域センター

## 財務情報

### ●歳出

区 分		2013年度	2014年度	2015年度	
歳出合計		2,856	2,483	3,395	
内 需用費	消耗品費	5	1	22	
	燃料費(ガソリン・重油)	80	62	71	
	光熱水費	電気	1,056	1,071	1,015
		ガス	19	19	19
		水道	27	25	25
修繕費	337	194	1,025		
外 訳	役員費	115	118	106	
	委託料	1,218	991	1,110	
	使用料及び賃借料	0	0	0	
	備品購入費	0	0	0	
	その他経費	0	0	0	

### ●運営人員数(人)

	2013年度	2014年度	2015年度
常勤	7	7	6
非常勤	-	-	2

※運営人員数の人件費は理論値です。

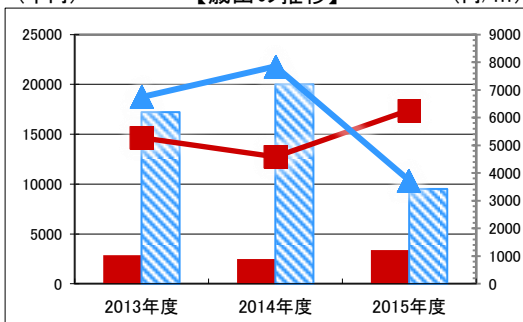
### ●歳入

区 分		2013年度	2014年度	2015年度
歳入合計		6,421	5,497	5,416
内 訳	指定管理			
	利用料金(使用料)	-	-	-
	目的外使用料	-	-	-
	その他	-	-	-
直営	使用料及び手数料	6,399	5,475	5,398
	目的外使用料	22	22	18

### ●施設分類内コストランキング(金額の高い順)

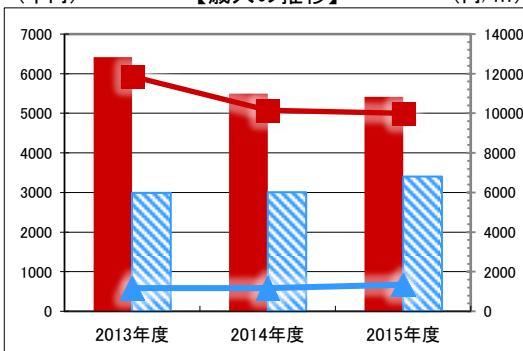
施設分類	本庁・区役所	総施設数	
区分	総額(千円)	円/㎡	
2013年度	2,856 第15位	5,274 第11位	
2014年度	2,483 第20位	4,584 第18位	
2015年度	3,395 第16位	6,269 第10位	

### 【歳出の推移】



凡 当該施設 総額(千円) 延床面積あたり(円/㎡)  
例 分類平均 総額(千円) 延床面積あたり(円/㎡)

### 【歳入の推移】



凡 当該施設 総額(千円) 延床面積あたり(円/㎡)  
例 分類平均 総額(千円) 延床面積あたり(円/㎡)

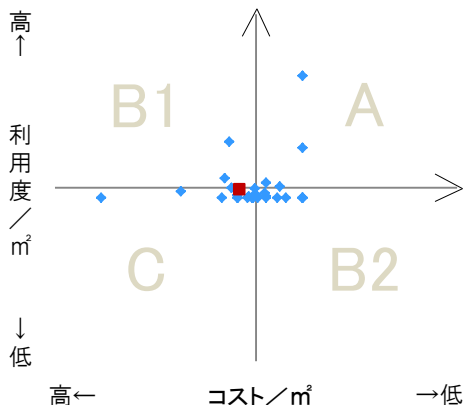
## 特記事項

施設メモ

## 費用対効果分析

【費用対効果分析(建物基本情報調査による定量的な分析)】

○費用対効果分析(㎡あたり利用度と㎡あたりコスト)



・軸の交差箇所は、用途を同じとする施設全体の平均値。  
・平均値は、基準年度のコスト、利用度の平均を使用。

区分	対応	費用対効果のとらえ方
A	継続	コストと利用度のバランスが良い
B1	コスト改善	コスト面の改善が必要
B2	利用度改善	利用度の改善が必要
C	見直し	コストと利用度のバランスが悪い

凡例: ■ ... 当該施設 ◆ ... 比較対象(分類)の他施設


※利用度...供給情報の★印の項目値



# 施設カルテ

施設番号 411 基準日 2016/04/01 出力日 2017/03/03

## 施設基本情報

施設名	灘崎支所			
所在地(住所)	南区片岡0207-000-00			
所管局区室課	南区役所灘崎支所総務民生課			
FM大分類	行政事務系施設	FM中分類	本庁・区役所	
財産中分類	公用財産	地区	灘崎(本庁管轄区域)	
財産小分類	その他の公用財産	財産細分類	支所及び連絡所	
中学校区	灘崎中学校	小学校区	灘崎小学校	
複合化状況	無	防災上必要な施設	避難施設(所)	
管理運営	直営	延床面積	2,036.16 m <sup>2</sup>	
目的外使用	有	建築面積	0.00 m <sup>2</sup>	
土地所有状況	—	敷地面積	6,807.63 m <sup>2</sup>	

施設概要 事務室、会議室、倉庫、書庫

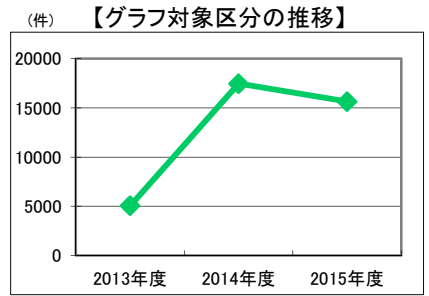
設置目的 旧灘崎町役場庁舎から合併により支所、南区役所庁舎を経て、平成25年12月24日より南区役所灘崎支所となる。

設置根拠 —

用途地域	指定なし	法定容積率	100 %	法定建蔽率	50 %	
用途地域以外の指定地域	指定なし	全棟数	2 棟	駐車台数	279 台	
設備整備状況	備蓄用倉庫	○	出入口	○	ハザードマップ指定	
	災害用備蓄の有無	○	廊下等	○	洪水時の浸水深	0.01~0.5m未滿
	冷暖房設備	○	階段	○	津波時の浸水深	0.3~1.0m未滿
	通信設備	○	昇降機	—	地震・危険度	建物全壊率が3~5%の地域
	調理設備	×	便所	○	地震・揺れやすさ	震度6弱の地域
	入浴設備	×	分煙対策	屋外喫煙	地震・液状化危険度	きわめて高い
	代替電源設備	×	アスベストの使用	不明	土砂災害計画区域等	指定なし
			屋外喫煙	不明	開設年月日	2013/12/24
			不明	不明	供用廃止日	—
			不明	不明		

## 供給情報

区分	単位	2013年度	2014年度	2015年度	注記
年間開館日数	日				
1日当たり運営時間	時間				
在籍者数	人				
利用者数	人				
定員数	人				
蔵書冊数	冊				
貸出冊数	冊				
病床数	床				
入院延人数	人				
外来患者延人数	人				
救急患者数	人				
管理戸数	戸				
入居戸数	戸				
収容台数	台				
利用台数	台				
契約利用台数	台				
証明書発行件数	件	5,046	17,447	15,638	★
届出件数	件	3,973	14,848	17,787	
斎場利用件数	件				
貸室①					
貸室②					
貸室③					
貸室④					
貸室⑤					
貸室⑥					
貸室⑦					
貸室⑧					
貸室⑨					
貸室⑩					
貸室⑪					
貸室⑫					
貸室⑬					
貸室⑭					
貸室⑮					
貸室⑯					
貸室⑰					
貸室⑱					
貸室⑳					



凡例 ◆ 証明書発行件数(件)

《注記》  
 ★グラフ対象指標区分  
 ※貸室①～⑳の各年度表記は、次の通り。  
 [利用コマ数], [利用可能コマ数]

備考

# 施設カルテ

基準日 2016/04/01

## 施設基本情報

施設番号 411 施設名 灘崎支所

## 財務情報

### ●歳出

区 分		(千円)		
		2013年度	2014年度	2015年度
歳出合計		1,941	15,265	9,271
内 需用費	消耗品費	-	581	715
	燃料費(ガソリン・重油)	0	267	185
	電気	1,540	5,007	2,884
	光熱水費	6	13	13
	ガス	186	389	519
	水道	176	3,407	943
修繕費				
訳	役員費	-	507	996
	委託料	-	3,202	1,962
	使用料及び賃借料	-	342	276
	備品購入費	-	1,318	754
	その他経費	32	233	24

### ●運営人員数(人)

常勤	-	-	-
非常勤	-	-	-

※運営人員数の人件費は理論値です。

### ●歳入

区 分		(千円)		
		2013年度	2014年度	2015年度
歳入合計		1,655	7,151	5,997
内 指定管理	利用料金(使用料)	-	-	-
	目的外使用料	-	-	-
	その他	-	-	-
		-	-	-
訳 直営	使用料及び手数料	1,655	6,264	5,277
	目的外使用料	-	888	720

### ●施設分類内コストランキング(金額の高い順)

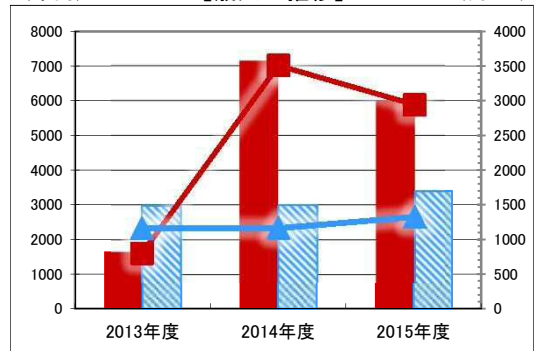
施設分類	本庁・区役所	総施設数	32
区 分	総額(千円)	円/㎡	
2013年度	1,941 第19位	953	第25位
2014年度	15,265 第4位	7,497	第4位
2015年度	9,271 第7位	4,553	第17位

(千円) 【歳出の推移】 (円/㎡)



凡 当該施設 総額(千円) 延床面積あたり(円/㎡)  
例 分類平均 総額(千円) 延床面積あたり(円/㎡)

(千円) 【歳入の推移】 (円/㎡)



凡 当該施設 総額(千円) 延床面積あたり(円/㎡)  
例 分類平均 総額(千円) 延床面積あたり(円/㎡)

## 特記事項

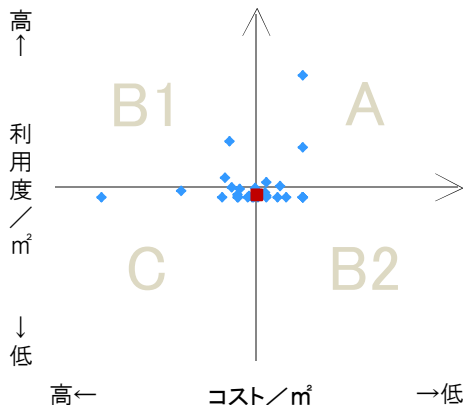
H27.7.31南側庁舎(1,282.92㎡)を解体。

## 施設メモ

## 費用対効果分析

【費用対効果分析(建物基本情報調査による定量的な分析)】

○費用対効果分析(㎡あたり利用度と㎡あたりコスト)



・軸の交差箇所は、用途を同じとする施設全体の平均値。  
・平均値は、基準年度のコスト、利用度の平均を使用。

区分	対応	費用対効果のとらえ方
A	継続	コストと利用度のバランスが良い
B1	コスト改善	コスト面の改善が必要
B2	利用度改善	利用度の改善が必要
C	見直し	コストと利用度のバランスが悪い

凡例: ■... 当該施設 ◆... 比較対象(分類)の他施設

※利用度...供給情報の★印の項目値



# 施設カルテ

施設番号 412 基準日 2016/04/01 出力日 2017/03/02

## 施設基本情報

施設名	北区役所 御津支所		
所在地(住所)	北区御津金川1020-000-00		
所管局区室課	北区役所御津支所総務民生課		
FM大分類	行政事務系施設	FM中分類	本庁・区役所
財産中分類	公用財産	地区	御津
財産小分類	その他の公用財産	財産細分類	支所及び連絡所
中学校区	御津中学校	小学校区	御津小学校
複合化状況	無	防災上必要な施設	防災業務施設
管理運営	直営	延床面積	1,502.05 m <sup>2</sup>
目的外使用	有	建築面積	952.67 m <sup>2</sup>
土地所有状況	—	敷地面積	1,190.08 m <sup>2</sup>



**施設概要**  
事務室

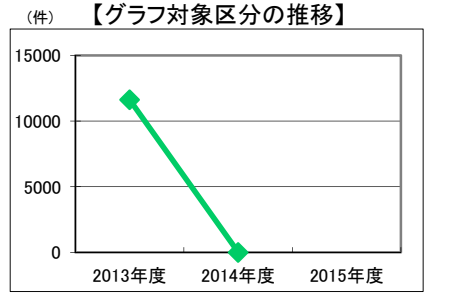
**設置目的**  
地方自治法(昭和22年法律第67号)第252条の20第1項の規定に基づく区の事務所の出張所として北区役所、中区役所、東区役所及び南区役所に支所又は地域センターを設ける。

**設置根拠**  
地方自治法・岡山市区役所支所及び地域センター設置条例

用途地域	指定なし	法定容積率	— %	法定建蔽率	— %		
用途地域以外の指定地域	指定なし	全棟数	4棟	駐車台数	12台		
設備整備状況	備蓄用倉庫	○	自然エネルギー・太陽光	×	ハザードマップ指定	洪水時の浸水深	指定なし
	災害用備蓄の有無	○	屋上緑化・壁面緑化	×	ハザードマップ指定	津波時の浸水深	指定なし
	冷暖房設備	○	設備(電気)	×	ハザードマップ指定	地震・危険度	建物全壊率が3%未満の地域
	通信設備	○	設備(雨水・中水)	×	ハザードマップ指定	地震・揺れやすさ	震度5強の地域
	調理設備	○	その他省エネ	×	ハザードマップ指定	地震・液状化危険度	低い
	入浴設備	○	分煙対策	屋外喫煙	ハザードマップ指定	土砂災害計画区域等	指定なし
	代替電源設備	×	アスベストの使用	無	ハザードマップ指定	開設年月日	1962/10/01
					ハザードマップ指定	供用廃止日	—
					ハザードマップ指定		
					ハザードマップ指定		

## 供給情報

区分	単位	2013年度	2014年度	2015年度	注記
年間開館日数	日				
1日当たり運営時間	時間				
在籍者数	人				
利用者数	人				
定員数	人				
蔵書冊数	冊				
貸出冊数	冊				
病床数	床				
入院延人数	人				
外来患者延人数	人				
救急患者数	人				
管理戸数	戸				
入居戸数	戸				
収容台数	台				
利用台数	台				
契約利用台数	台				
証明書発行件数	件	11,613			★
届出件数	件	12,260			
斎場利用件数	件				
貸室①					
貸室②					
貸室③					
貸室④					
貸室⑤					
貸室⑥					
貸室⑦					
貸室⑧					
貸室⑨					
貸室⑩					
貸室⑪					
貸室⑫					
貸室⑬					
貸室⑭					
貸室⑮					
貸室⑯					
貸室⑰					
貸室⑱					
貸室⑳					



凡例 ◆ 証明書発行件数(件)

《注記》  
★グラフ対象指標区分  
※貸室①～⑳の各年度表記は、次の通り。  
[利用コマ数], [利用可能コマ数]

備考

# 施設カルテ

基準日 2016/04/01

## 施設基本情報

施設番号 412 施設名 北区役所 御津支所

## 財務情報

### ●歳出

区 分		(千円)			
		2013年度	2014年度	2015年度	
歳出合計		9,979	9,646	9,673	
内 需用費	消耗品費	501	495	776	
	燃料費(ガソリン・重油)	1,406	1,368	1,004	
	光熱水費	電気	2,901	2,709	2,605
		ガス	20	20	21
		水道	170	204	208
	修繕費	578	521	773	
外	役務費	1,410	1,232	1,174	
外	委託料	2,496	2,594	2,262	
外	使用料及び賃借料	498	503	452	
外	備品購入費	-	-	397	
外	その他経費	-	-	-	

### ●運営人員数(人)

	2013年度	2014年度	2015年度
常勤	19	19	-
非常勤	0	0	-

※運営人員数の人件費は理論値です。

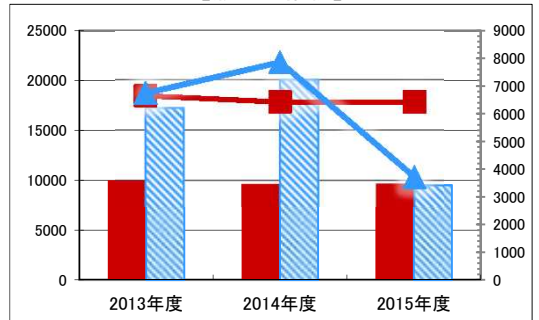
### ●歳入

区 分		(千円)		
		2013年度	2014年度	2015年度
歳入合計		4,943	5,002	5,118
内 指定管理	利用料金(使用料)	-	-	-
	目的外使用料	-	-	-
	その他	-	-	-
	直営	4,568	4,620	4,672
外	目的外使用料	375	382	446

### ●施設分類内コストランキング(金額の高い順)

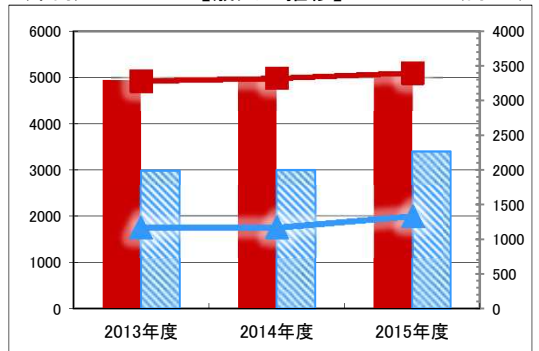
施設分類	本庁・区役所	総施設数	32
区 分	総額(千円)	円/㎡	
2013年度	9,979	第4位	6,644
2014年度	9,646	第7位	6,422
2015年度	9,673	第6位	6,440

### 【歳出の推移】



凡 当該施設 総額(千円) 延床面積あたり(円/㎡)  
例 分類平均 総額(千円) 延床面積あたり(円/㎡)

### 【歳入の推移】



凡 当該施設 総額(千円) 延床面積あたり(円/㎡)  
例 分類平均 総額(千円) 延床面積あたり(円/㎡)

## 特記事項

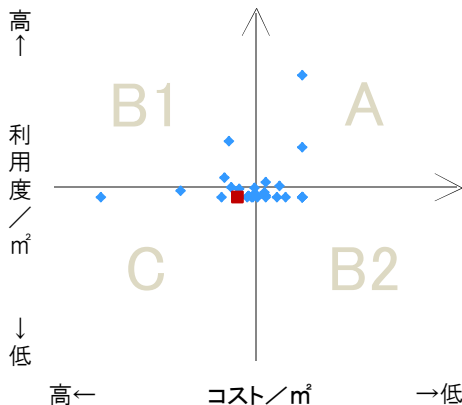
地震危険度建物全壊率3%未満

## 施設メモ

## 費用対効果分析

【費用対効果分析(建物基本情報調査による定量的な分析)】

○費用対効果分析(㎡あたり利用度と㎡あたりコスト)



・軸の交差箇所は、用途を同じとする施設全体の平均値。  
・平均値は、基準年度のコスト、利用度の平均を使用。

区分	対応	費用対効果のとらえ方
A	継続	コストと利用度のバランスが良い
B1	コスト改善	コスト面の改善が必要
B2	利用度改善	利用度の改善が必要
C	見直し	コストと利用度のバランスが悪い

凡例: ■ ... 当該施設 ◆ ... 比較対象(分類)の他施設

※利用度...供給情報の★印の項目値





# 施設カルテ

施設番号	414	基準日	2016/04/01	出力日	2017/03/03
<b>施設基本情報</b>					
施設名	建部 支所				
所在地(住所)	北区建部町福渡0489-000-00				
所管局区室課	北区役所建部支所総務民生課				
FM大分類	行政事務系施設	FM中分類	本庁・区役所		
財産中分類	公用財産	地区	建部		
財産小分類	その他の公用財産	財産細分類	支所及び連絡所		
中学校区	建部中学校	小学校区	福渡小学校		
複合化状況	—	防災上必要な施設	避難施設(所)		
管理運営	直営	延床面積	1,475.27 m <sup>2</sup>		
目的外使用	有	建築面積	888.31 m <sup>2</sup>		
土地所有状況	—	敷地面積	2,505.00 m <sup>2</sup>		

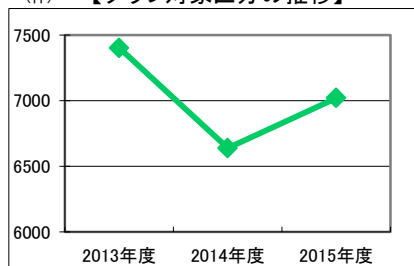


施設概要	建部支所(旧建部町役場)						
設置目的	区の事務所の出張所						
設置根拠	岡山市区役所支所及び地域センター設置条例						
用途地域	指定なし	法定容積率	— %	法定建蔽率	— %		
用途地域以外の指定地域	指定なし	全棟数	7 棟	駐車台数	42 台		
設備整備状況	備蓄用倉庫	○	自然エネルギー・太陽光	×	ハザードマップ指定	洪水時の浸水深	指定なし
	災害用備蓄の有無	○	屋上緑化・壁面緑化	×	ハザードマップ指定	津波時の浸水深	指定なし
	冷暖房設備	○	設備(電気)	×	ハザードマップ指定	地震・危険度	—
	通信設備	○	設備(雨水・中水)	×	ハザードマップ指定	地震・揺れやすさ	震度5強の地域
	調理設備	○	その他省エネ	×	ハザードマップ指定	地震・液状化危険度	極めて低い
	入浴設備	×	分煙対策	全面禁煙	ハザードマップ指定	土砂災害計画区域等	指定なし
	代替電源設備	○	アスベストの使用	無	ハザードマップ指定	開設年月日	1969/03/31
					ハザードマップ指定	供用廃止日	—
					ハザードマップ指定		
					ハザードマップ指定		

## 供給情報

区分	単位	2013年度	2014年度	2015年度	注記
年間開館日数	日				
1日当たり運営時間	時間				
在籍者数	人				
利用者数	人				
定員数	人				
蔵書冊数	冊				
貸出冊数	冊				
病床数	床				
入院延人数	人				
外来患者延人数	人				
救急患者数	人				
管理戸数	戸				
入居戸数	戸				
収容台数	台				
利用台数	台				
契約利用台数	台				
証明書発行件数	件	7,402	6,639	7,020	★
届出件数	件	8,954	8,409	8,315	
斎場利用件数	件				
貸室①					
貸室②					
貸室③					
貸室④					
貸室⑤					
貸室⑥					
貸室⑦					
貸室⑧					
貸室⑨					
貸室⑩					
貸室⑪					
貸室⑫					
貸室⑬					
貸室⑭					
貸室⑮					
貸室⑯					
貸室⑰					
貸室⑱					
貸室⑳					

【グラフ対象区分の推移】



凡例 ◆ 証明書発行件数(件)

《注記》

★グラフ対象指標区分

※貸室①～⑳の各年度表記は、次の通り。

[利用コマ数], [利用可能コマ数]

備考

# 施設カルテ

基準日 2016/04/01

## 施設基本情報

施設番号 414 施設名 建部 支所

## 財務情報

### ●歳出

区 分		(千円)			
		2013年度	2014年度	2015年度	
歳出合計		7,900	7,771	7,904	
内 需用費	消耗品費	286	214	323	
	燃料費(ガソリン・重油)	1,172	1,046	775	
	光熱水費	電気	2,070	1,887	1,731
		ガス	19	16	23
		水道	137	118	121
	修繕費	49	503	863	
外	役務費	1,510	1,448	1,335	
外	委託料	2,306	2,262	2,371	
外	使用料及び賃借料	293	273	266	
外	備品購入費	-	-	96	
外	その他経費	56	4	-	

### ●運営人員数(人)

	2013年度	2014年度	2015年度
常勤	20	20	18
非常勤	1	1	3

※運営人員数の人件費は理論値です。

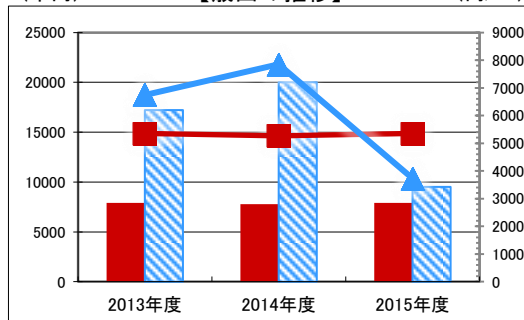
### ●歳入

区 分		(千円)		
		2013年度	2014年度	2015年度
歳入合計		59	62	29
内 指定管理	利用料金(使用料)	-	-	-
	目的外使用料	-	-	-
	その他	-	-	-
	直営	-	-	-
外	使用料及び手数料	-	-	-
外	目的外使用料	59	62	29

### ●施設分類内コストランキング(金額の高い順)

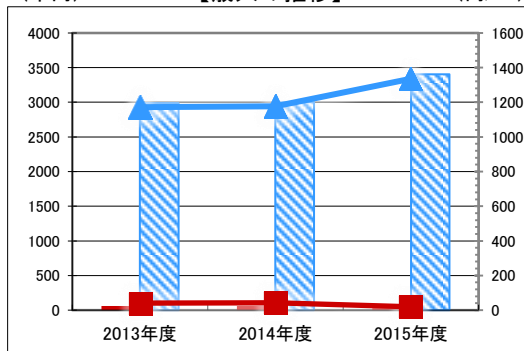
施設分類	本庁・区役所	総施設数	32
区 分	総額(千円)	円/㎡	
2013年度	7,900	第5位	5,355 第10位
2014年度	7,771	第8位	5,268 第13位
2015年度	7,904	第8位	5,357 第12位

### 【歳出の推移】



凡 当該施設 総額(千円) 延床面積あたり(円/㎡)  
例 分類平均 総額(千円) 延床面積あたり(円/㎡)

### 【歳入の推移】



凡 当該施設 総額(千円) 延床面積あたり(円/㎡)  
例 分類平均 総額(千円) 延床面積あたり(円/㎡)

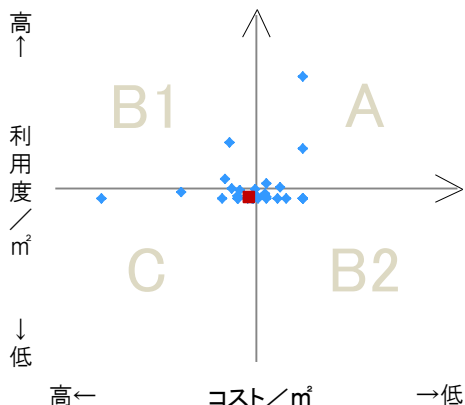
## 特記事項

施設メモ

## 費用対効果分析

【費用対効果分析(建物基本情報調査による定量的な分析)】

○費用対効果分析(㎡あたり利用度と㎡あたりコスト)



・軸の交差箇所は、用途を同じとする施設全体の平均値。  
・平均値は、基準年度のコスト、利用度の平均を使用。

区分	対応	費用対効果のとらえ方
A	継続	コストと利用度のバランスが良い
B1	コスト改善	コスト面の改善が必要
B2	利用度改善	利用度の改善が必要
C	見直し	コストと利用度のバランスが悪い

凡例: ■... 当該施設 ◆... 比較対象(分類)の他施設

※利用度...供給情報の★印の項目値



# 施設カルテ

施設番号 416 基準日 2016/04/01 出力日 2017/03/21

## 施設基本情報

施設名	瀬戸 支所			
所在地(住所)	東区瀬戸町瀬戸0045-001-00			
所管局区室課	東区役所瀬戸支所総務民生課			
FM大分類	行政事務系施設	FM中分類	本庁・区役所	
財産中分類	公用財産	地区	瀬戸	
財産小分類	その他の公用財産	財産細分類	支所及び連絡所	
中学校区	瀬戸中学校	小学校区	江西小学校	
複合化状況	無	防災上必要な施設	気象観測施設	
管理運営	直営	延床面積	2,405.96 m <sup>2</sup>	
目的外使用	有	建築面積	1,051.29 m <sup>2</sup>	
土地所有状況	—	敷地面積	7,362.60 m <sup>2</sup>	

**施設概要** 事務室、会議室、書庫他

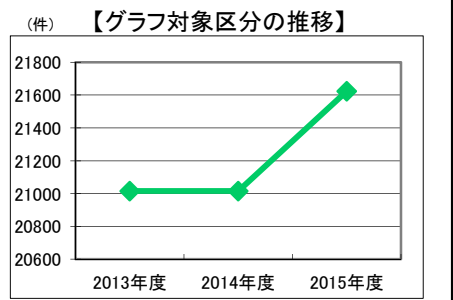
**設置目的** 地方自治法(昭和22年法律第67号)第252条の20第1項の規定に基づく区の事務所の出張所として北区役所、中区役所、東区役所及び南区役所に支所又は地域センターを設ける。

**設置根拠** 地方自治法・岡山市区役所支所及び地域センター設置条例

<b>用途地域</b>	近隣商業地域	法定容積率	200 %	法定建蔽率	80 %		
用途地域以外の指定地域	指定なし	全棟数	7 棟	駐車台数	103 台		
<b>設備整備状況</b>	備蓄用倉庫	○	バリアフリー化	出入口	×	洪水時の浸水深	0.5~1.0m未満
	災害用備蓄の有無	○		廊下等	×	津波時の浸水深	指定なし
	冷暖房設備	○		階段	○	地震・危険度	建物全棟率が3%未満の地域
	通信設備	○		昇降機	×	地震・揺れやすさ	震度6弱の地域
	調理設備	×		便所	×	地震・液状化危険度	きわめて高い
	入浴設備	×		喫煙ルーム	○	土砂災害計画区域等	指定なし
	代替電源設備	×		喫煙ルーム	○	開設年月日	1970/08/24
				喫煙ルーム	○	供用廃止日	—
				喫煙ルーム	○		
				喫煙ルーム	○		

## 供給情報

区分	単位	2013年度	2014年度	2015年度	注記
年間開館日数	日				
1日当たり運営時間	時間				
在籍者数	人				
利用者数	人				
定員数	人				
蔵書冊数	冊				
貸出冊数	冊				
病床数	床				
入院延人数	人				
外来患者延人数	人				
救急患者数	人				
管理戸数	戸				
入居戸数	戸				
収容台数	台				
利用台数	台				
契約利用台数	台				
証明書発行件数	件	21,015	21,015	21,624	★
届出件数	件	3,980	3,980	4,090	
斎場利用件数	件				
貸室①					
貸室②					
貸室③					
貸室④					
貸室⑤					
貸室⑥					
貸室⑦					
貸室⑧					
貸室⑨					
貸室⑩					
貸室⑪					
貸室⑫					
貸室⑬					
貸室⑭					
貸室⑮					
貸室⑯					
貸室⑰					
貸室⑱					
貸室⑳					



凡例 ◆ 証明書発行件数(件)

《注記》  
 ★グラフ対象指標区分  
 ※貸室①～⑳の各年度表記は、次の通り。  
 [利用コマ数], [利用可能コマ数]

備考

# 施設カルテ

基準日 2016/04/01

## 施設基本情報

施設番号	416	施設名	瀬戸 支所
------	-----	-----	-------

## 財務情報

### ●歳出

区 分		(千円)		
		2013年度	2014年度	2015年度
歳出合計		6,340	7,430	15,191
内 需用費	消耗品費	159	216	233
	燃料費(ガソリン・重油)	57	35	71
	電気	3,513	3,647	3,357
	光熱水費	13	14	14
	水道	180	201	203
	修繕費	147	1,438	9,574
外	役員費	205	126	214
外	委託料	1,976	1,516	1,526
外	使用料及び賃借料	-	-	-
外	備品購入費	90	238	-
外	その他経費	-	-	-

### ●運営人員数(人)

常勤	29	39	39
非常勤	0	0	-

※運営人員数の人件費は理論値です。

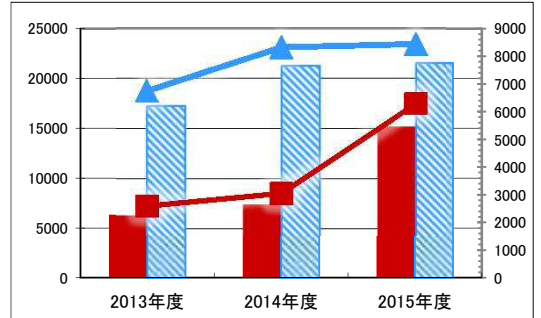
### ●歳入

区 分		(千円)		
		2013年度	2014年度	2015年度
歳入合計		7,138	7,788	8,121
内 指定管理	利用料金(使用料)	-	-	-
	目的外使用料	-	-	-
	その他	-	-	-
	直営	6,387	6,961	7,181
外	使用料及び手数料	751	827	941
外	目的外使用料	-	-	-

### ●施設分類内コストランキング(金額の高い順)

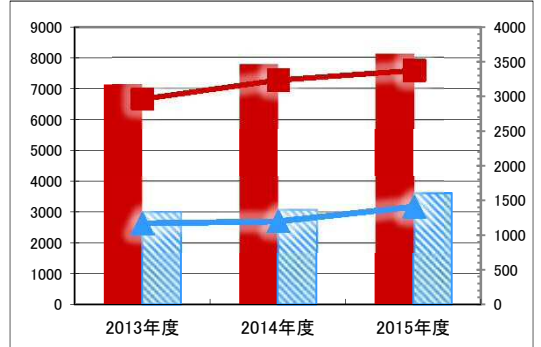
施設分類	本庁・区役所	総施設数	32
区 分	総額(千円)	円/㎡	
2013年度	6,340	第6位	2,635 第20位
2014年度	7,430	第10位	3,088 第25位
2015年度	15,191	第5位	6,314 第9位

(千円) 【歳出の推移】 (円/㎡)



凡 当該施設 総額(千円) 延床面積あたり(円/㎡)  
例 分類平均 総額(千円) 延床面積あたり(円/㎡)

(千円) 【歳入の推移】 (円/㎡)



凡 当該施設 総額(千円) 延床面積あたり(円/㎡)  
例 分類平均 総額(千円) 延床面積あたり(円/㎡)

## 特記事項

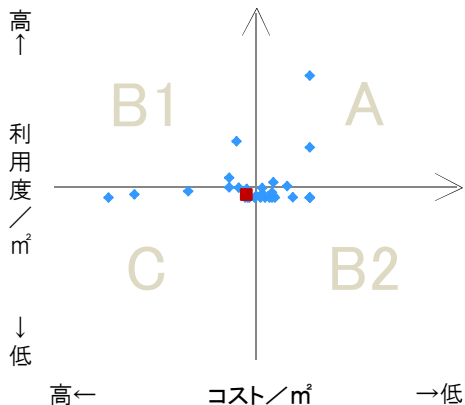
地震危険度「建物全壊率が3%未満の地域」

## 施設メモ

## 費用対効果分析

【費用対効果分析(建物基本情報調査による定量的な分析)】

○費用対効果分析(㎡あたり利用度と㎡あたりコスト)



- ・軸の交差箇所は、用途を同じとする施設全体の平均値。
- ・平均値は、基準年度のコスト、利用度の平均を使用。

区分	対応	費用対効果のとらえ方
A	継続	コストと利用度のバランスが良い
B1	コスト改善	コスト面の改善が必要
B2	利用度改善	利用度の改善が必要
C	見直し	コストと利用度のバランスが悪い

凡例: ■... 当該施設 ◆... 比較対象(分類)の他施設

※利用度...供給情報の★印の項目値



# 施設カルテ

施設番号 421 基準日 2016/04/01 出力日 2017/03/01

## 施設基本情報

施設名	南区役所児島地域センター		
所在地(住所)	南区北浦0716-001-00		
所管局区室課	南区役所児島地域センター		
FM大分類	行政事務系施設	FM中分類	本庁・区役所
財産中分類	公用財産	地区	児島
財産小分類	その他の公用財産	財産細分類	出張所
中学校区	光南台中学校	小学校区	甲浦小学校
複合化状況	無	防災上必要な施設	気象観測施設
管理運営	直営	延床面積	407.57 m <sup>2</sup>
目的外使用	有	建築面積	288.57 m <sup>2</sup>
土地所有状況	—	敷地面積	1,419.52 m <sup>2</sup>



施設概要	事務室
------	-----

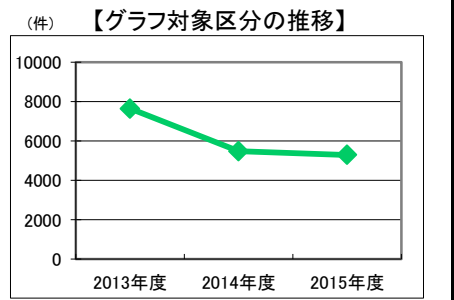
設置目的	地方自治法(昭和22年法律第67号)第252条の20第1項の規定に基づく区の事務所の出張所として、北区役所、中区役所、東区役所及び南区役所に支所又は地域センター(以下「区役所支所等」という。)を設ける。
------	---

設置根拠	岡山市市区役所支所及び地域センター設置条例
------	-----------------------

用途地域	指定なし	法定容積率	200 %	法定建蔽率	60 %		
用途地域以外の指定地域	指定なし	全棟数	6 棟	駐車台数	25 台		
設備整備状況	備蓄用倉庫	○	自然エネルギー・太陽光	×	ハザードマップ指定	洪水時の浸水深	0.01~0.5m未満
	災害用備蓄の有無	○	屋上緑化・壁面緑化	×	ハザードマップ指定	津波時の浸水深	指定なし
	冷暖房設備	○	設備(電気)	×	ハザードマップ指定	地震・危険度	建物全壊率が3%未満の地域
	通信設備	○	設備(雨水・中水)	×	ハザードマップ指定	地震・揺れやすさ	震度6弱の地域
	調理設備	○	その他省エネ	×	ハザードマップ指定	地震・液状化危険度	極めて低い
	入浴設備	×	分煙対策	屋外喫煙	ハザードマップ指定	土砂災害計画区域等	警戒区域(土石流)
	代替電源設備	×	アスベストの使用	無	ハザードマップ指定	開設年月日	1931/05/01
					ハザードマップ指定	供用廃止日	—
					ハザードマップ指定		
					ハザードマップ指定		

## 供給情報

区分	単位	2013年度	2014年度	2015年度	注記
年間開館日数	日				
1日当たり運営時間	時間				
在籍者数	人				
利用者数	人				
定員数	人				
蔵書冊数	冊				
貸出冊数	冊				
病床数	床				
入院延人数	人				
外来患者延人数	人				
救急患者数	人				
管理戸数	戸				
入居戸数	戸				
収容台数	台				
利用台数	台				
契約利用台数	台				
証明書発行件数	件	7,634	5,473	5,290	★
届出件数	件	2,121	1,223	1,054	
斎場利用件数	件				
貸室①					
貸室②					
貸室③					
貸室④					
貸室⑤					
貸室⑥					
貸室⑦					
貸室⑧					
貸室⑨					
貸室⑩					
貸室⑪					
貸室⑫					
貸室⑬					
貸室⑭					
貸室⑮					
貸室⑯					
貸室⑰					
貸室⑱					
貸室⑳					



凡例 ◆ 証明書発行件数(件)

《注記》  
 ★グラフ対象指標区分  
 ※貸室①～⑳の各年度表記は、次の通り。  
 [利用コマ数], [利用可能コマ数]

備考

# 施設カルテ

基準日 2016/04/01

## 施設基本情報

施設番号 421 施設名 南区役所児島地域センター

## 財務情報

### ●歳出

区 分		2013年度	2014年度	2015年度	
歳出合計		1,940	2,021	1,932	
内 需用費	消耗品費	4	42	102	
	燃料費(ガソリン・重油)	81	74	54	
	光熱水費	電気	475	507	451
		ガス	18	18	18
	水道	10	11	10	
修繕費	21	49	47		
外	役員費	217	192	144	
外	委託料	1,114	1,129	1,046	
外	使用料及び賃借料	0	0	59	
外	備品購入費	0	0	0	
外	その他経費	0	0	0	

### ●運営人員数(人)

常勤	4	4	4
非常勤	2	2	2

※運営人員数の人件費は理論値です。

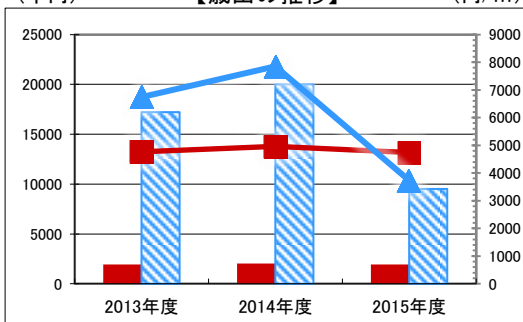
### ●歳入

区 分		2013年度	2014年度	2015年度
歳入合計		3,053	2,539	1,925
内 指定管理	利用料金(使用料)	-	-	-
	目的外使用料	-	-	-
	その他	-	-	-
	直営	3,053	2,539	1,925
外	使用料及び手数料	0	0	0
外	目的外使用料	0	0	0

### ●施設分類内コストランキング(金額の高い順)

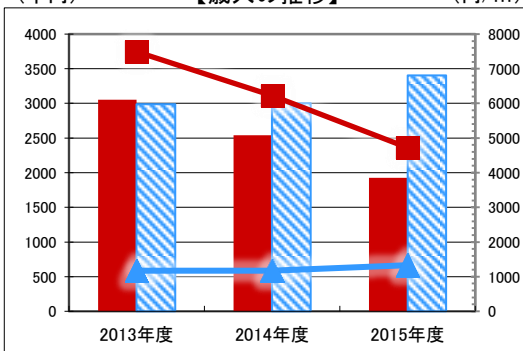
施設分類	本庁・区役所	総施設数	32
区 分	総額(千円)	円/㎡	
2013年度	1,940 第20位	4,759 第12位	
2014年度	2,021 第22位	4,959 第17位	
2015年度	1,932 第21位	4,739 第15位	

### 【歳出の推移】



凡 当該施設 総額(千円) 延床面積あたり(円/㎡)  
例 分類平均 総額(千円) 延床面積あたり(円/㎡)

### 【歳入の推移】



凡 当該施設 総額(千円) 延床面積あたり(円/㎡)  
例 分類平均 総額(千円) 延床面積あたり(円/㎡)

## 特記事項

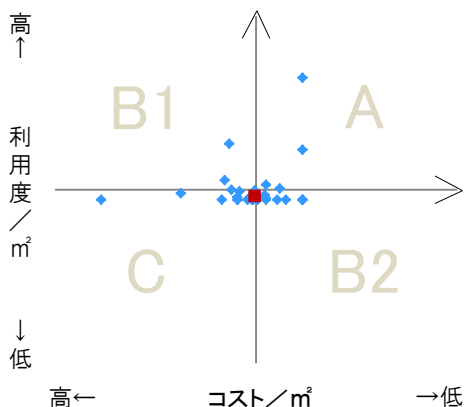
○ ハザードマップ指定地震危険度・建物全壊率 3%未満のため空欄 ○ 防災上必要な施設・他に、通信施設。

## 施設メモ

## 費用対効果分析

【費用対効果分析(建物基本情報調査による定量的な分析)】

○費用対効果分析(㎡あたり利用度と㎡あたりコスト)



・軸の交差箇所は、用途を同じとする施設全体の平均値。  
・平均値は、基準年度のコスト、利用度の平均を使用。

区分	対応	費用対効果のとらえ方
A	継続	コストと利用度のバランスが良い
B1	コスト改善	コスト面の改善が必要
B2	利用度改善	利用度の改善が必要
C	見直し	コストと利用度のバランスが悪い

凡例: ■... 当該施設 ◆... 比較対象(分類)の他施設

※利用度...供給情報の★印の項目値






# 施設カルテ

施設番号 590 基準日 2016/04/01 出力日 2017/03/15

## 施設基本情報

施設名	足守地域センター			
所在地(住所)	北区足守0718-000-00			
所管局区室課	北区役所足守地域センター			
FM大分類	行政事務系施設	FM中分類	本庁・区役所	
財産中分類	公用財産	地区	足守	
財産小分類	その他の公用財産	財産細分類	その他	
中学校区	足守中学校	小学校区	足守小学校	
複合化状況	無	防災上必要な施設	指定なし	
管理運営	直営	延床面積	356.44 m <sup>2</sup>	
目的外使用	有	建築面積	0.00 m <sup>2</sup>	
土地所有状況	—	敷地面積	1,958.88 m <sup>2</sup>	

施設概要 行政系施設:事務室、書庫等

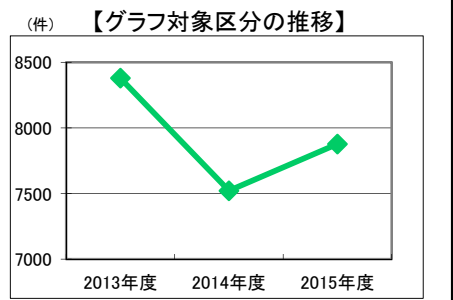
設置目的 地方自治法(昭和22年法律第67号)第252条の20第1項の規定に基づく区の事務所の出張所として北区役所、中区役所、東区役所及び南区役所に支所又は地域センターを設ける。

設置根拠 岡山市区役所支所及び地域センター設置条例

用途地域	第一種住居地域	法定容積率	200 %	法定建蔽率	60 %	
用途地域以外の指定地域	指定なし	全棟数	3 棟	駐車台数	7 台	
設備整備状況	備蓄用倉庫	×	出入口	○	ハザードマップ指定	
	災害用備蓄の有無	×	廊下等	×	洪水時の浸水深	0.5~1.0m未満
	冷暖房設備	○	階段	—	津波時の浸水深	指定なし
	通信設備	○	昇降機	—	地震・危険度	建物全壊率が3~5%の地域
	調理設備	×	便所	—	地震・揺れやすさ	震度6弱の地域
	入浴設備	×	分煙対策	—	地震・液状化危険度	低い
	代替電源設備	×	屋外喫煙	×	土砂災害計画区域等	指定なし
			アスベストの使用	無	開設年月日	1975/07/31
					供用廃止日	—

## 供給情報

区分	単位	2013年度	2014年度	2015年度	注記
年間開館日数	日				
1日当たり運営時間	時間				
在籍者数	人				
利用者数	人				
定員数	人				
蔵書冊数	冊				
貸出冊数	冊				
病床数	床				
入院延人数	人				
外来患者延人数	人				
救急患者数	人				
管理戸数	戸				
入居戸数	戸				
収容台数	台				
利用台数	台				
契約利用台数	台				
証明書発行件数	件	8,378	7,521	7,878	★
届出件数	件	6,039	5,872	5,222	
斎場利用件数	件				
貸室①					
貸室②					
貸室③					
貸室④					
貸室⑤					
貸室⑥					
貸室⑦					
貸室⑧					
貸室⑨					
貸室⑩					
貸室⑪					
貸室⑫					
貸室⑬					
貸室⑭					
貸室⑮					
貸室⑯					
貸室⑰					
貸室⑱					
貸室⑳					



凡例 ◆ 証明書発行件数(件)

《注記》  
 ★グラフ対象指標区分  
 ※貸室①～⑳の各年度表記は、次の通り。  
 [利用コマ数], [利用可能コマ数]

備考

# 施設カルテ

基準日 2016/04/01

## 施設基本情報

施設番号 590 施設名 足守地域センター

## 財務情報

### ●歳出

区 分		(千円)		
		2013年度	2014年度	2015年度
歳出合計		3,653	3,457	4,314
内 需用費	消耗品費	148	107	193
	燃料費(ガソリン・重油)	58	47	30
	電気	1,957	1,963	1,768
	光熱水費	0	0	0
	ガス	141	130	122
	水道	162	-	950
修繕費				
外	役員費	223	229	220
外	委託料	866	857	840
外	使用料及び賃借料	33	33	52
外	備品購入費	-	33	-
外	その他経費	65	58	139

### ●運営人員数(人)

	2013年度	2014年度	2015年度
常勤	5	5	5
非常勤	1	1	1

※運営人員数の人件費は理論値です。

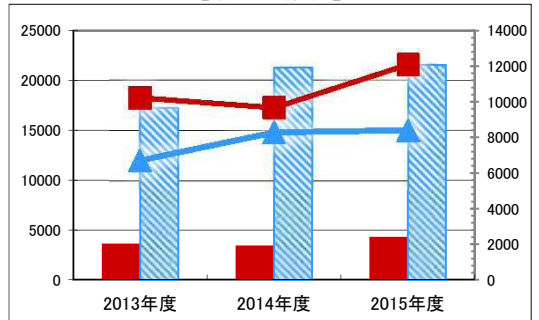
### ●歳入

区 分		(千円)		
		2013年度	2014年度	2015年度
歳入合計		2,851	2,547	2,740
内 指定管理	利用料金(使用料)	-	-	-
	目的外使用料	-	-	-
	その他	-	-	-
	直営	2,851	2,547	2,740
外	使用料及び手数料	-	-	-
	目的外使用料	-	-	-

### ●施設分類内コストランキング(金額の高い順)

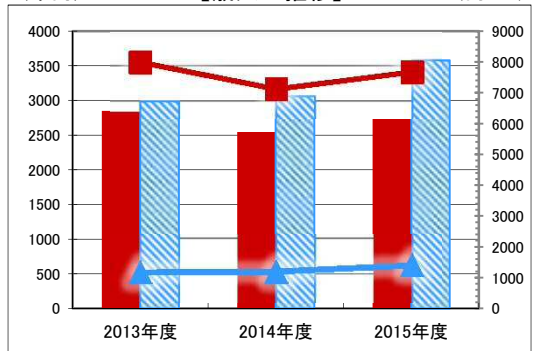
施設分類	本庁・区役所	総施設数	32
区 分	総額(千円)		円/㎡
2013年度	3,653	第12位	10,248 第3位
2014年度	3,457	第17位	9,699 第3位
2015年度	4,314	第14位	12,102 第3位

### (千円) 【歳出の推移】 (円/㎡)



凡 当該施設 総額(千円) 延床面積あたり(円/㎡)  
例 分類平均 総額(千円) 延床面積あたり(円/㎡)

### (千円) 【歳入の推移】 (円/㎡)



凡 当該施設 総額(千円) 延床面積あたり(円/㎡)  
例 分類平均 総額(千円) 延床面積あたり(円/㎡)

## 特記事項

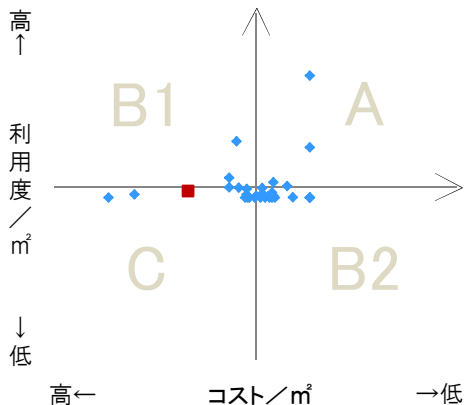
当センターは足守公民館と一体型の施設1F センター事務室等 建築・延床面積251.60㎡3F 書庫 延床面積94.34㎡(建築面積は公民館と重複)

## 施設メモ

## 費用対効果分析

【費用対効果分析(建物基本情報調査による定量的な分析)】

○費用対効果分析(㎡あたり利用度と㎡あたりコスト)



・軸の交差箇所は、用途を同じとする施設全体の平均値。  
・平均値は、基準年度のコスト、利用度の平均を使用。

区分	対応	費用対効果のとらえ方
A	継続	コストと利用度のバランスが良い
B1	コスト改善	コスト面の改善が必要
B2	利用度改善	利用度の改善が必要
C	見直し	コストと利用度のバランスが悪い

凡例: ■... 当該施設 ◆... 比較対象(分類)の他施設

※利用度...供給情報の★印の項目値



# 施設カルテ

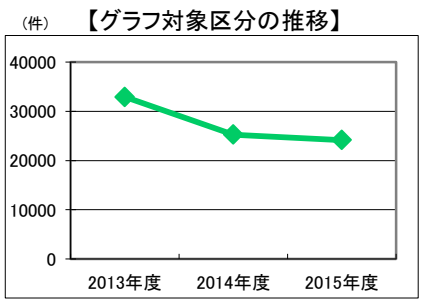
施設番号	7051	基準日	2016/04/01	出力日	2017/03/07
<b>施設基本情報</b>					
施設名	福浜地域センター				
所在地(住所)	南区福富中一丁目0016-0022				
所管局区室課	南区役所福浜地域センター				
FM大分類	行政事務系施設	FM中分類	本庁・区役所		
財産中分類	公用財産	地区	岡南(福浜)		
財産小分類	その他の公用財産	財産細分類	支所及び連絡所		
中学校区	福浜中学校	小学校区	福浜小学校		
複合化状況	無	防災上必要な施設	気象観測施設		
管理運営	直営	延床面積	124.09 m <sup>2</sup>		
目的外使用	無	建築面積	135.63 m <sup>2</sup>		
土地所有状況	—	敷地面積	1,934.52 m <sup>2</sup>		



施設概要	事務室									
設置目的	地方自治法(昭和22年法律第67号)第252条の20第1項の規定に基づく区の事務所の出張所									
設置根拠	岡山市区役所支所及び地域センター設置条例									
用途地域	第一種住居地域	法定容積率	200 %	法定建蔽率	60 %					
用途地域以外の指定地域	指定なし	全棟数	1棟	駐車台数	4台					
設備整備状況	備蓄用倉庫	×	環境配慮	自然エネルギー・太陽光	×	ハザードマップ指定	洪水時の浸水深	0.01~0.5m未満		
	災害用備蓄の有無	×		屋上緑化・壁面緑化	×		津波時の浸水深	0.01~0.3m未満		
	冷暖房設備	○		設備(電気)	×		地震・危険度	建物全壊率が5~7%の地域		
	通信設備	×		設備(雨水・中水)	×		地震・揺れやすさ	震度6強の地域		
	調理設備	×		その他省エネ	×		地震・液状化危険度	きわめて高い		
	入浴設備	×		分煙対策	屋外喫煙		○	土砂災害計画区域等	指定なし	
	代替電源設備	×		アスベストの使用	無		開設年月日	2011/03/14	供用廃止日	—
							出入口	○		
							廊下等	—		
							階段	×		
				昇降機	—					
				便所	—					
				駐車場	○					

## 供給情報

区分	単位	2013年度	2014年度	2015年度	注記
年間開館日数	日				
1日当たり運営時間	時間				
在籍者数	人				
利用者数	人				
定員数	人				
蔵書冊数	冊				
貸出冊数	冊				
病床数	床				
入院延人数	人				
外来患者延人数	人				
救急患者数	人				
管理戸数	戸				
入居戸数	戸				
収容台数	台				
利用台数	台				
契約利用台数	台				
証明書発行件数	件	32,889	25,245	24,141	★
届出件数	件	6,040	2,956	2,583	
斎場利用件数	件				
貸室①					
貸室②					
貸室③					
貸室④					
貸室⑤					
貸室⑥					
貸室⑦					
貸室⑧					
貸室⑨					
貸室⑩					
貸室⑪					
貸室⑫					
貸室⑬					
貸室⑭					
貸室⑮					
貸室⑯					
貸室⑰					
貸室⑱					
貸室⑳					



凡例 ◆ 証明書発行件数(件)

《注記》  
 ★グラフ対象指標区分  
 ※貸室①～⑳の各年度表記は、次の通り。  
 [利用コマ数], [利用可能コマ数]

備考

# 施設カルテ

基準日 2016/04/01

## 施設基本情報

施設番号	7051	施設名	福浜地域センター
------	------	-----	----------

## 財務情報

### ●歳出

区 分		(千円)			
		2013年度	2014年度	2015年度	
歳出合計		1,092	870	904	
内 需用費	消耗品費	287	104	127	
	燃料費(ガソリン・重油)	14	13	7	
	光熱水費	電気	204	203	192
		ガス	0	0	0
		水道	0	0	0
	修繕費	-	-	-	
外 訳	役員費	313	257	219	
	委託料	201	231	288	
	使用料及び賃借料	73	62	72	
	備品購入費	-	-	-	
	その他経費	-	-	-	

### ●運営人員数(人)

	2013年度	2014年度	2015年度
常勤	8	8	7
非常勤	0	0	0

※運営人員数の人件費は理論値です。

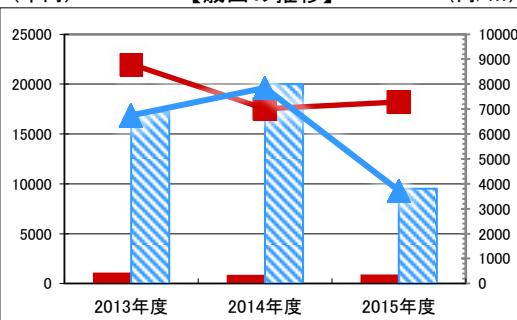
### ●歳入

区 分		(千円)		
		2013年度	2014年度	2015年度
歳入合計		11,879	8,681	7,707
内 指定管理	利用料金	-	-	-
	(使用料)	-	-	-
	目的外使用料	-	-	-
	その他	-	-	-
外 訳 直営	使用料及び手数料	11,879	8,681	7,707
	目的外使用料	-	-	-

### ●施設分類内コストランキング(金額の高い順)

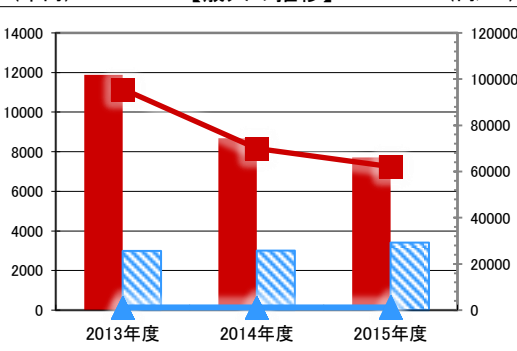
施設分類	本庁・区役所	総施設数	32
区 分	総額(千円)	円/㎡	
2013年度	1,092	第22位	8,803
2014年度	870	第23位	7,010
2015年度	904	第22位	7,285

(千円) 【歳出の推移】 (円/㎡)



凡 当該施設 総額(千円) 延床面積あたり(円/㎡)  
例 分類平均 総額(千円) 延床面積あたり(円/㎡)

(千円) 【歳入の推移】 (円/㎡)



凡 当該施設 総額(千円) 延床面積あたり(円/㎡)  
例 分類平均 総額(千円) 延床面積あたり(円/㎡)

## 特記事項

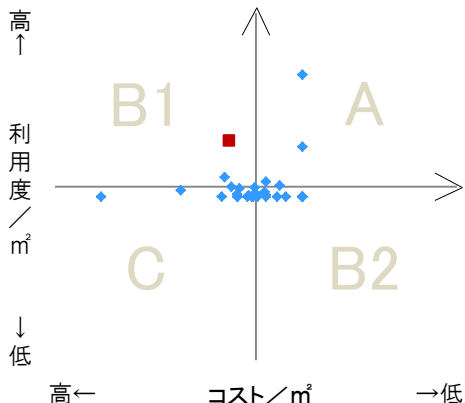
当センターは福浜公民館の駐車場に建てられたものであり、土地の所管は中央公民館である。駐車場は公民館と共用であるが、当センター来客専用枠は3枠のみである(公用車駐車スペースは来客用駐車場とは別の場所にある)。当センターには水道がなく、給湯設備やトイレは福浜公民館のものを使わせてもらっている。

## 施設メモ

## 費用対効果分析

【費用対効果分析(建物基本情報調査による定量的な分析)】

○費用対効果分析(㎡あたり利用度と㎡あたりコスト)



・軸の交差箇所は、用途を同じとする施設全体の平均値。  
・平均値は、基準年度のコスト、利用度の平均を使用。

区分	対応	費用対効果のとらえ方
A	継続	コストと利用度のバランスが良い
B1	コスト改善	コスト面の改善が必要
B2	利用度改善	利用度の改善が必要
C	見直し	コストと利用度のバランスが悪い

凡例: ■... 当該施設 ◆... 比較対象(分類)の他施設

※利用度...供給情報の★印の項目値



# 施設カルテ

施設番号 402 基準日 2016/04/01 出力日 2017/03/15

## 施設基本情報

施設名	福田地域センター		
所在地(住所)	南区古新田1089番地		
所管局区室課	南区役所福田地域センター		
FM大分類	行政事務系施設	FM中分類	本庁・区役所
財産中分類	公用財産	地区	福田
財産小分類	その他の公用財産	財産細分類	支所及び連絡所
中学校区	福田中学校	小学校区	福田小学校
複合化状況	無	防災上必要な施設	気象観測施設
管理運営	直営	延床面積	439.42 m <sup>2</sup>
目的外使用	有	建築面積	306.92 m <sup>2</sup>
土地所有状況	—	敷地面積	980.73 m <sup>2</sup>

施設概要 南区福田地域センターとして使用

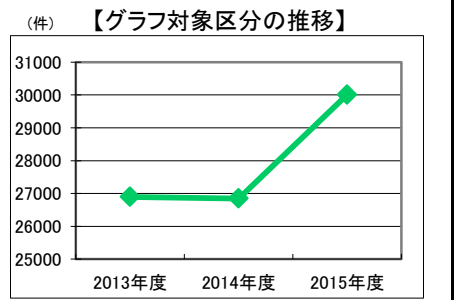
設置目的 地域センター

設置根拠 岡山市区役所支所及び地域センター設置条例

用途地域	指定なし	法定容積率	200 %	法定建蔽率	60 %				
用途地域以外の指定地域	指定なし	全棟数	6 棟	駐車台数	26 台				
設備整備状況	備蓄用倉庫	○	環境配慮	出入口	×	洪水時の浸水深	1.0~2.0m未満		
	災害用備蓄の有無	○		廊下等	×	津波時の浸水深	指定なし		
	冷暖房設備	○		階段	×	地震・危険度	建物全壊率が7~10%の地域		
	通信設備	○		昇降機	—	地震・揺れやすさ	震度6弱の地域		
	調理設備	○		便所	×	地震・液状化危険度	きわめて高い		
	入浴設備	×		分煙対策	屋外喫煙	駐車場	×	土砂災害計画区域等	指定なし
	代替電源設備	×		アスベストの使用	不明	開設年月日	1971/03/08	供用廃止日	—

## 供給情報

区分	単位	2013年度	2014年度	2015年度	注記
年間開館日数	日				
1日当たり運営時間	時間				
在籍者数	人				
利用者数	人				
定員数	人				
蔵書冊数	冊				
貸出冊数	冊				
病床数	床				
入院延人数	人				
外来患者延人数	人				
救急患者数	人				
管理戸数	戸				
入居戸数	戸				
収容台数	台				
利用台数	台				
契約利用台数	台				
証明書発行件数	件	26,896	26,846	30,011	★
届出件数	件	7,203	7,182	7,470	
斎場利用件数	件				
貸室①					
貸室②					
貸室③					
貸室④					
貸室⑤					
貸室⑥					
貸室⑦					
貸室⑧					
貸室⑨					
貸室⑩					
貸室⑪					
貸室⑫					
貸室⑬					
貸室⑭					
貸室⑮					
貸室⑯					
貸室⑰					
貸室⑱					
貸室⑳					



凡例 ◆ 証明書発行件数(件)

《注記》  
 ★グラフ対象指標区分  
 ※貸室①～⑳の各年度表記は、次の通り。  
 [利用コマ数], [利用可能コマ数]

備考



# 施設カルテ

基準日 2016/04/01

## 施設基本情報

施設番号 402 施設名 福田地域センター

## 財務情報

### ●歳出

区 分		2013年度	2014年度	2015年度	
歳出合計		2,682	2,545	3,521	
内 需用費	消耗品費	110	122	126	
	燃料費(ガソリン・重油)	135	101	59	
	光熱水費	電気	713	727	693
		ガス	13	13	13
		水道	11	11	11
修繕費	302	124	164		
外	役員費	407	446	413	
外	委託料	985	994	1,013	
外	使用料及び賃借料	6	6	737	
外	備品購入費	-	-	292	
外	その他経費	-	-	-	

### ●運営人員数(人)

	2013年度	2014年度	2015年度
常勤	8	8	8
非常勤	0	0	0

※運営人員数の人件費は理論値です。

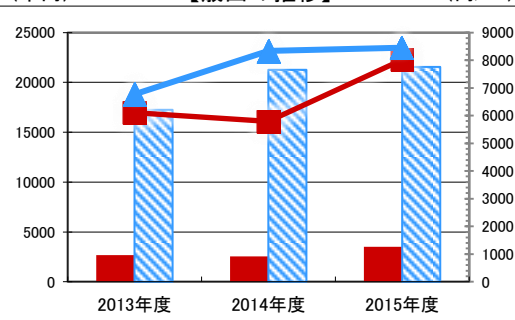
### ●歳入

区 分		2013年度	2014年度	2015年度
歳入合計		5	5	5
内 指定管理	利用料金(使用料)	-	-	-
	目的外使用料	-	-	-
	その他	-	-	-
	直営	-	-	-
外	使用料及び手数料	5	5	5
外	目的外使用料	-	-	-

### ●施設分類内コストランキング(金額の高い順)

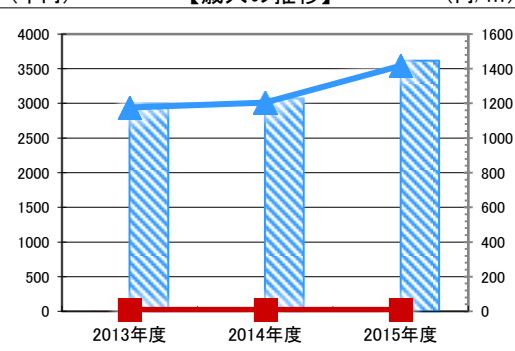
施設分類	本庁・区役所	総施設数	32
区分	総額(千円)	円/㎡	
2013年度	2,682 第17位	6,104 第8位	
2014年度	2,545 第21位	5,791 第12位	
2015年度	3,521 第18位	8,013 第4位	

### 【歳出の推移】



凡 当該施設 総額(千円) 延床面積あたり(円/㎡)  
例 分類平均 総額(千円) 延床面積あたり(円/㎡)

### 【歳入の推移】



凡 当該施設 総額(千円) 延床面積あたり(円/㎡)  
例 分類平均 総額(千円) 延床面積あたり(円/㎡)

## 特記事項

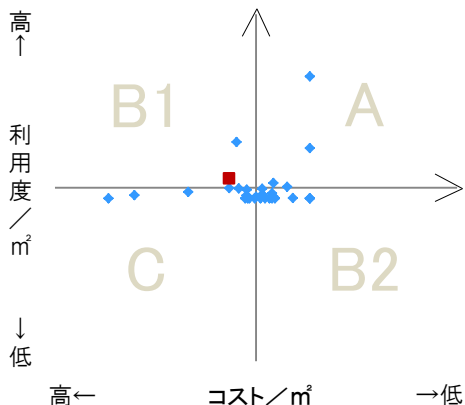
※開設年月日は、岡山市と福田村合併日。庁舎開設年月日は、昭和3年5月19日。※建築面積は、倉庫等付属建物含む。

## 施設メモ

## 費用対効果分析

【費用対効果分析(建物基本情報調査による定量的な分析)】

○費用対効果分析(㎡あたり利用度と㎡あたりコスト)



・軸の交差箇所は、用途を同じとする施設全体の平均値。  
・平均値は、基準年度のコスト、利用度の平均を使用。

区分	対応	費用対効果のとらえ方
A	継続	コストと利用度のバランスが良い
B1	コスト改善	コスト面の改善が必要
B2	利用度改善	利用度の改善が必要
C	見直し	コストと利用度のバランスが悪い

凡例: ■ ... 当該施設 ◆ ... 比較対象(分類)の他施設

※利用度...供給情報の★印の項目値



# 施設カルテ

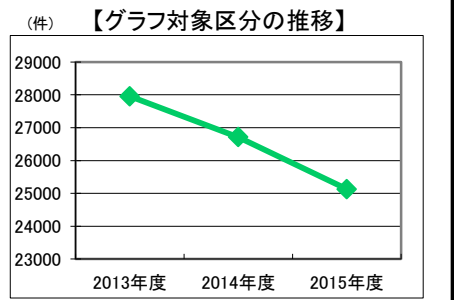
施設番号	401	基準日	2016/04/01	出力日	2017/03/23
<b>施設基本情報</b>					
施設名	南区役所妹尾地域センター				
所在地(住所)	南区箕島1024-008-00				
所管局区室課	南区役所妹尾地域センター				
FM大分類	行政事務系施設	FM中分類	本庁・区役所		
財産中分類	公用財産	地区	妹尾		
財産小分類	その他の公用財産	財産細分類	支所及び連絡所		
中学校区	妹尾中学校	小学校区	妹尾小学校		
複合化状況	無	防災上必要な施設	防災業務施設		
管理運営	直営	延床面積	733.49 m <sup>2</sup>		
目的外使用	有	建築面積	43,910.70 m <sup>2</sup>		
土地所有状況	—	敷地面積	2,378.77 m <sup>2</sup>		



施設概要	事務室、会議室、倉庫										
設置目的	区の事務所の出張所として設置										
設置根拠	岡山市区役所支所及び地域センター設置条例										
用途地域	第二種住居地域	法定容積率	200 %	法定建蔽率	60 %						
用途地域以外の指定地域	指定なし	全棟数	4 棟	駐車台数	34 台						
設備整備状況	備蓄用倉庫	×	環境配慮	自然エネルギー・太陽光	×	ハザードマップ指定	洪水時の浸水深	指定なし			
	災害用備蓄の有無	○		屋上緑化・壁面緑化	×		津波時の浸水深	指定なし			
	冷暖房設備	○		設備(電気)	×		地震・危険度	建物全壊率が3~5%の地域			
	通信設備	○		設備(雨水・中水)	×		地震・揺れやすさ	震度6弱の地域			
	調理設備	○		その他省エネ	×		地震・液状化危険度	きわめて高い			
	入浴設備	×		分煙対策	屋外喫煙		○	土砂災害計画区域等	指定なし		
	代替電源設備	×		アスベストの使用	無		○	開設年月日	1979/03/01	供用廃止日	—
								出入口	○		
								廊下等	○		
								階段	×		
					昇降機	×					
					便所	○					
					駐車場	○					

## 供給情報

区分	単位	2013年度	2014年度	2015年度	注記
年間開館日数	日				
1日当たり運営時間	時間				
在籍者数	人				
利用者数	人				
定員数	人				
蔵書冊数	冊				
貸出冊数	冊				
病床数	床				
入院延人数	人				
外来患者延人数	人				
救急患者数	人				
管理戸数	戸				
入居戸数	戸				
収容台数	台				
利用台数	台				
契約利用台数	台				
証明書発行件数	件	27,954	26,708	25,126	★
届出件数	件	25,190	23,098	23,098	
斎場利用件数	件				
貸室①					
貸室②					
貸室③					
貸室④					
貸室⑤					
貸室⑥					
貸室⑦					
貸室⑧					
貸室⑨					
貸室⑩					
貸室⑪					
貸室⑫					
貸室⑬					
貸室⑭					
貸室⑮					
貸室⑯					
貸室⑰					
貸室⑱					
貸室⑳					



凡例 ◆ 証明書発行件数(件)

《注記》  
 ★グラフ対象指標区分  
 ※貸室①～⑳の各年度表記は、次の通り。  
 [利用コマ数], [利用可能コマ数]

備考

# 施設カルテ

基準日 2016/04/01

## 施設基本情報

施設番号 401 施設名 南区役所妹尾地域センター

## 財務情報

### ●歳出

区 分		(千円)			
		2013年度	2014年度	2015年度	
歳出合計		5,093	5,029	5,177	
内 需用費	消耗品費	116	128	85	
	燃料費(ガソリン・重油)	621	708	447	
	光熱水費	電気	1,527	1,415	1,354
		ガス	17	18	20
		水道	209	165	169
修繕費	118	170	576		
外	役務費	380	364	338	
外	委託料	2,079	2,035	2,085	
外	使用料及び賃借料	26	27	27	
外	備品購入費	-	-	-	
外	その他経費	-	-	77	

### ●運営人員数(人)

	2013年度	2014年度	2015年度
常勤	6	6	6
非常勤	3	3	3

※運営人員数の人件費は理論値です。

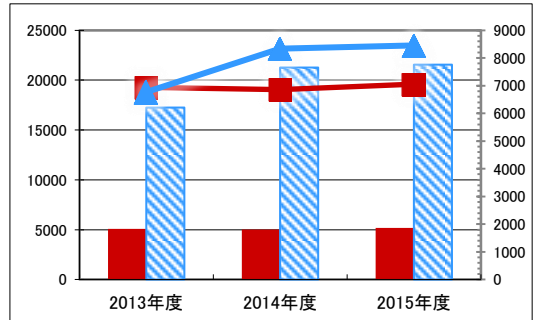
### ●歳入

区 分		(千円)		
		2013年度	2014年度	2015年度
歳入合計		9,163	9,453	9,552
内 指定管理	利用料金	-	-	-
	(使用料)	-	-	-
	目的外使用料	-	-	-
	その他	-	-	-
外 直営	使用料及び手数料	9,161	9,450	9,550
	目的外使用料	3	3	2

### ●施設分類内コストランキング(金額の高い順)

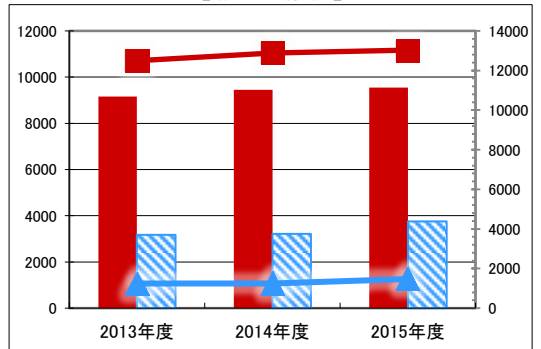
施設分類	本庁・区役所	総施設数	32
区 分	総額(千円)	円/㎡	
2013年度	5,093	第8位	6,943
2014年度	5,029	第13位	6,857
2015年度	5,177	第11位	7,057

### 【歳出の推移】



凡 当該施設 総額(千円) 延床面積あたり(円/㎡)  
例 分類平均 総額(千円) 延床面積あたり(円/㎡)

### 【歳入の推移】



凡 当該施設 総額(千円) 延床面積あたり(円/㎡)  
例 分類平均 総額(千円) 延床面積あたり(円/㎡)

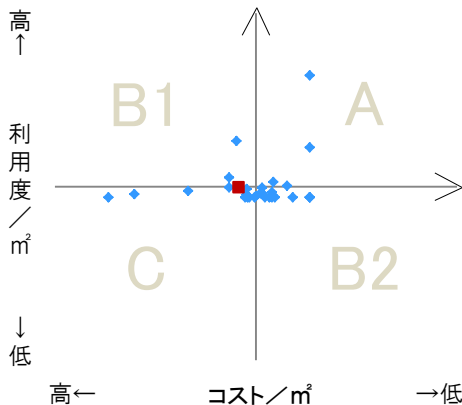
## 特記事項

施設メモ

## 費用対効果分析

【費用対効果分析(建物基本情報調査による定量的な分析)】

○費用対効果分析(㎡あたり利用度と㎡あたりコスト)



・軸の交差箇所は、用途を同じとする施設全体の平均値。  
・平均値は、基準年度のコスト、利用度の平均を使用。

区分	対応	費用対効果のとらえ方
A	継続	コストと利用度のバランスが良い
B1	コスト改善	コスト面の改善が必要
B2	利用度改善	利用度の改善が必要
C	見直し	コストと利用度のバランスが悪い

凡例: ■ ... 当該施設 ◆ ... 比較対象(分類)の他施設

※利用度...供給情報の★印の項目値

