

池田家文庫絵図展

絵図にみる 中国四国地方の 城下町

津山城図(元禄11年(1698))

入場無料

2010年11月16日(火) ~ 11月28日(日)

開館時間 10:00~18:00(入館は17:30まで) 休館日 11月22日(月)

場所 岡山市デジタルミュージアム 4階企画展示室

オープニングトーク

予約不要

日時 2010年11月16日(火) 10:00~10:30
 場所 岡山市デジタルミュージアム 4階企画展示室
 講師 岡山大学附属図書館
 館長 倉地 克直

記念講演会

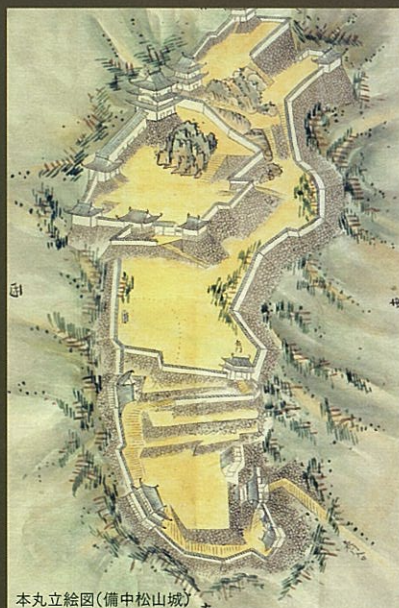
先着80名まで、予約不要

「デジタルマップで甦る城下町」

日時 2010年11月20日(土) 13:30~15:30
 場所 岡山市デジタルミュージアム 4階講義室
 講師 徳島大学大学院ソシオ・アーツ・アンド・サイエンス研究部
 教授 平井 松午

問い合わせ先

岡山市デジタルミュージアム TEL(086)-898-3000
 〒700-0024 岡山市北区駅元町15-1
 岡山大学附属図書館 TEL(086)-251-7322
 〒700-8530 岡山市北区津島3丁目1番1号



本丸立絵図(備中松山城)



津山城下町図(元禄11年(1698))



主催



岡山大学附属図書館



岡山市デジタルミュージアム

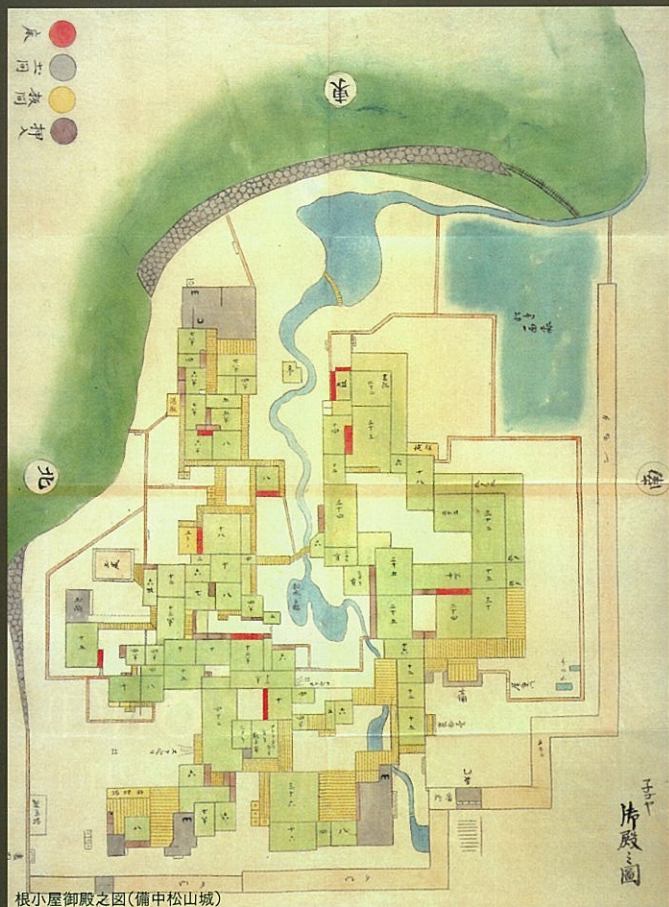
後援

岡山県教育委員会 岡山市教育委員会 山陽新聞社 岡山日日新聞社 中国新聞備後本社 朝日新聞岡山総局 読売新聞大阪本社 毎日新聞岡山支局
 産経新聞岡山支局 日本経済新聞社岡山支局 NHK岡山放送局 RSK山陽放送 OHK岡山放送 TSCテレビせとうち KSB瀬戸内海放送 RNC西日本放送

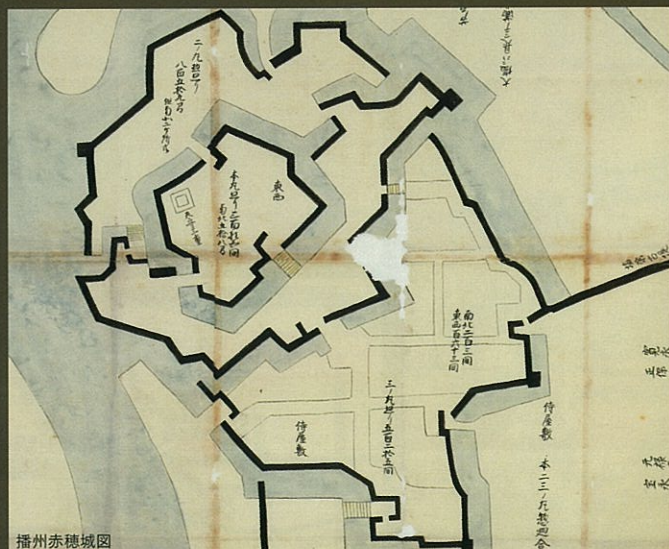
池田家文庫絵図展

絵図にみる 中国四国地方の城下町

松山城下之図



根小屋御殿之図(備中松山城)



播州赤穂城図

城下町は、大名が領地を支配するために居城を中心に拠点都市として整備したものです。岡山をはじめ、現在の県庁所在地や地域の中心となる都市には城下町をルーツとする都市が多く見られます。江戸時代以降の城下町は、政治を担当する武士が集住する行政都市としての役割と、地域流通の拠点都市としての役割をあわせもっており、城郭を持つ城下町は約 80 ありました。今年の池田家文庫絵図展では、中国四国地方の城下町を描いた絵図をご紹介します。

オープニングトーク 予約不要

日時 2010年11月16日(火) 10:00~10:30

場所 岡山市デジタルミュージアム 4階企画展示室

講師 岡山大学附属図書館

館長 倉地 克直

内容 展覧会を監修された倉地克直先生に展覧会会場でお話しさせていただきます。

記念講演会 先着80名まで、予約不要

「デジタルマップで甦る城下町」 よみがえ

日時 2010年11月20日(土) 13:30~15:30

場所 岡山市デジタルミュージアム 4階講義室

講師 徳島大学大学院ソシオ・アーツ・アンド・サイエンス研究部

教授 平井 松午

内容 平井松午先生は歴史地理学を専門とし、一貫して地域の成り立ちやその変容過程について研究されるとともに、近年は近世絵図を用いて歴史景観の分析・復原も手がけられています。今回は、洲本城下町に関する絵図などを使い、GIS（地理情報システム）というデジタルマッピング手法を用いて、戦国城下町や近世城下町の景観復原などを紹介いただきます。

同時開催

中国四国地区国立大学図書館貴重資料等共同展示

中国四国地方の国立大学図書館が所蔵する貴重資料について、パネルなどで紹介します。



岡山大学附属図書館

〒700-8530 岡山市北区津島中3丁目1番1号 TEL 086-251-7322
http://www.lib.okayama-u.ac.jp/



岡山市デジタルミュージアム

〒700-0024 岡山市北区駅元町15-1 TEL 086-898-3000
http://www.city.okayama.jp/okayama-city-museum/index.html