

3.2 定点撮影写真

各モニタリングスポットにおいて写真を撮影した位置図を図 3-6～図 3-10 に、写真については表 3-9～表 3-35 に示した。モニタリングスポット A～E（合計 27 地点）の多くの地点で大きな変化は見られなかったが、C（龍王山周辺）の一部（C3、C8、C10）において松枯れの進行とみられる枯死木が目立つ様子が確認された。

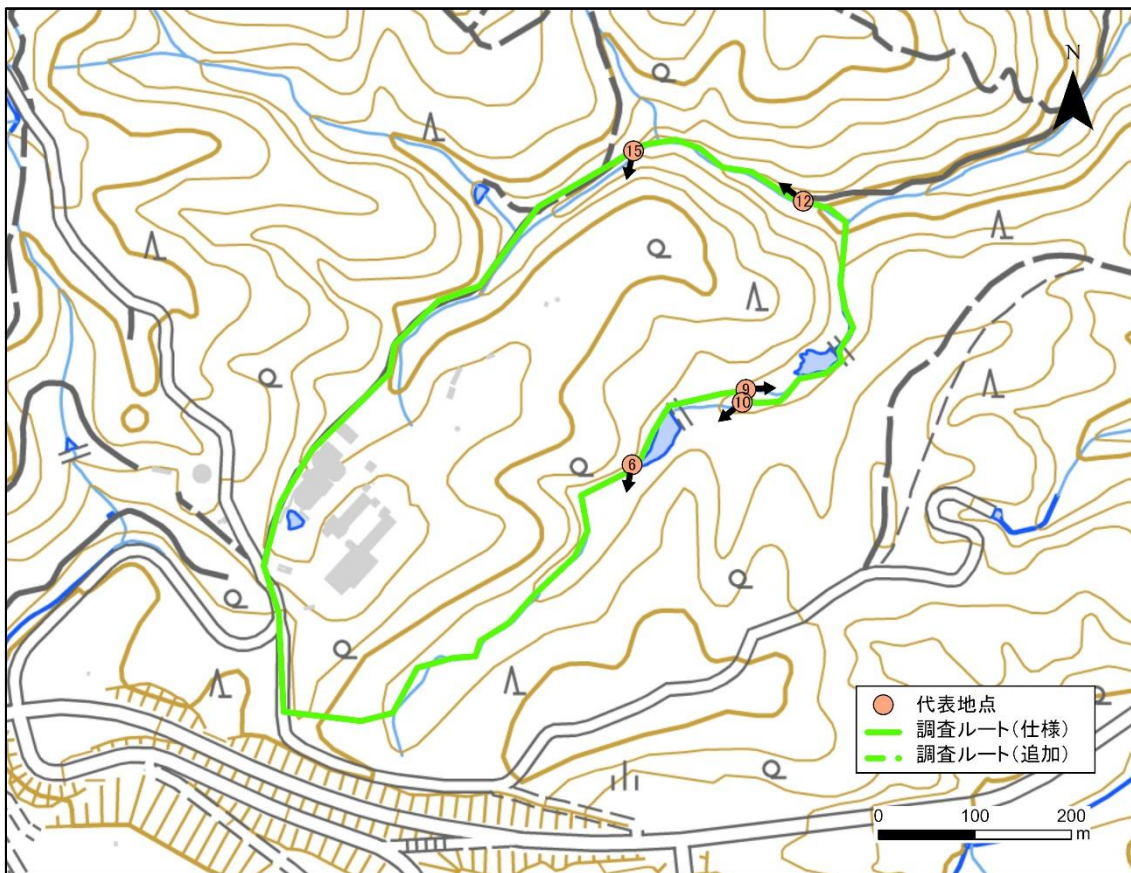


図 3-6 定点撮影位置図（A：藤ヶ鳴湿原周辺）

表 3-9 定点撮影写真 A: 藤ヶ鳴湿原周辺 1/5


撮影地点番号	A6	モニタリングスポット	A		藤ヶ鳴湿原周辺(岡山市少年自然の家)
<p>■ 定点写真(令和7年)</p>					
					
<p>■ 定点写真(令和5年)</p>			<p>■ 定点写真(令和4年)</p>		
					
<p>撮影地点情報</p>					
<p>■ 概要</p>			<p>■ 撮影情報</p>		
<p>散策路と湿地が接する場所から撮影。 ため池上流側の水位が浅くなり湿地となる。</p>			<p>● 令和7年 撮影日 2025/9/19 ファイル名 A6_250919121126108.JPG</p> <p>● 令和5年 撮影日 2023/5/17 ファイル名 A6_DSC08866.JPG</p> <p>● 令和4年 撮影日 2022/5/24 ファイル名 A6_環境_DSC06674.JPG</p>		

表 3-10 定点撮影写真 A: 藤ヶ鳴湿原周辺 2/5


撮影地点番号	A9	モニタリングスポット	A		藤ヶ鳴湿原周辺(岡山市少年自然の家)
<p>■ 定点写真(令和7年)</p>					
					
<p>■ 定点写真(令和5年)</p>			<p>■ 定点写真(令和4年)</p>		
					
<p>撮影地点情報</p>					
<p>■ 概要</p> <p>湿地に設置された木道上から撮影。 概ね湿地下流側を見渡せる。</p>			<p>■ 撮影情報</p> <ul style="list-style-type: none"> ● 令和7年 <ul style="list-style-type: none"> 撮影日 2025/9/19 ファイル名 A9_250919141116930.JPG ● 令和5年 <ul style="list-style-type: none"> 撮影日 2023/5/17 ファイル名 A9_DSC08743.JPG ● 令和4年 <ul style="list-style-type: none"> 撮影日 2022/5/24 ファイル名 A9_環境_DSC06677.JPG 		

表 3-11 定点撮影写真 A: 藤ヶ鳴湿原周辺 3/5

撮影地点番号	A10	モニタリングスポット	A	藤ヶ鳴湿原周辺(岡山市少年自然の家)
<p>■ 定点写真(令和7年)</p> 				
<p>■ 定点写真(令和5年)</p> 		<p>■ 定点写真(令和4年)</p> 		
<p>撮影地点情報</p>				
<p>■ 概要</p> <p>湿地に設置された木道上から撮影。 概ね湿地上流側を見渡せる。</p>		<p>■ 撮影情報</p> <ul style="list-style-type: none"> ● 令和7年 <ul style="list-style-type: none"> 撮影日 2025/9/19 ファイル名 A10_250919141210475.JPG ● 令和5年 <ul style="list-style-type: none"> 撮影日 2023/5/17 ファイル名 A10_DSC08747.JPG ● 令和4年 <ul style="list-style-type: none"> 撮影日 2022/5/24 ファイル名 A10_環境_DSC06678.JPG 		

表 3-12 定点撮影写真 A: 藤ヶ鳴湿原周辺 4/5

撮影地点番号	A12	モニタリングスポット	A	藤ヶ鳴湿原周辺(岡山市少年自然の家)
<p>■ 定点写真(令和7年)</p> 				
<p>■ 定点写真(令和5年)</p> 		<p>■ 定点写真(令和4年)</p> 		
撮影地点情報				
<p>■ 概要</p> <p>踏査ルート北東部の散策路上を撮影。 上空は周辺からの樹木で覆われる。</p>		<p>■ 撮影情報</p> <ul style="list-style-type: none"> ● 令和7年 <ul style="list-style-type: none"> 撮影日 2025/9/19 ファイル名 A12_250919152501561.JPG ● 令和5年 <ul style="list-style-type: none"> 撮影日 2023/5/17 ファイル名 A12_DSC08795.JPG ● 令和4年 <ul style="list-style-type: none"> 撮影日 2022/5/24 ファイル名 A12_環境_DSC06681.JPG 		

表 3-13 定点撮影写真 A: 藤ヶ鳴湿原周辺 5/5

撮影地点番号	A15	モニタリングスポット	A	藤ヶ鳴湿原周辺(岡山市少年自然の家)
<p>■ 定点写真(令和7年)</p> 				
<p>■ 定点写真(令和5年)</p> 		<p>■ 定点写真(令和4年)</p> 		
撮影地点情報				
<p>■ 概要</p> <p>散策路上から溪流の右岸側方向の樹林を撮影。</p>		<p>■ 撮影情報</p> <ul style="list-style-type: none"> ● 令和7年 <ul style="list-style-type: none"> 撮影日 2025/9/19 ファイル名 A15_250919154352784.JPG ● 令和5年 <ul style="list-style-type: none"> 撮影日 2023/5/17 ファイル名 A15_DSC08834.JPG ● 令和4年 <ul style="list-style-type: none"> 撮影日 2022/5/24 ファイル名 A15_環境_DSC06682.JPG 		