

地理院タイル(標準地図)を加工して作成

図 3-4 定点撮影位置図 (モニタリングスポット B)

表 3-11 定点撮影地点 1/5

撮影地点番号	モニタリングスポット	B1 B 瓜生川周辺(瀬戸町総合運動森林公園)
<p>■定点写真(令和5年)</p> 		
<p>■定点写真(令和4年)</p> 		
<p>撮影地点情報</p>		
<p>■概要</p> <p>展望の丘の頂上の人工草地。 頂上から展望は周辺の低木によって遮られる。</p>	<p>■撮影情報</p> <ul style="list-style-type: none"> ●令和5年 <ul style="list-style-type: none"> 撮影日 2023/5/18 ファイル名 B1_DSC09052.JPG ●令和4年 <ul style="list-style-type: none"> 撮影日 2022/5/23 ファイル名 B1_環境_DSC06497.JPG 	

表 3-11 定点撮影地点 2/5


撮影地点番号	モニタリングスポット	B	瓜生川周辺(瀬戸町総合運動森林公園)
<p>■ 定点写真(令和5年)</p> 			
<p>■ 定点写真(令和4年)</p> 			
撮影地点情報			
<p>■ 概要</p> <p>谷の合流部を道路上から撮影。 手前の低木で視界は広くないが、合流部と南北に伸びる谷内の様子が伺える。</p>	<p>■ 撮影情報</p> <ul style="list-style-type: none"> ● 令和5年 撮影日 2023/5/18 ファイル名 B8_DSC09066.JPG ● 令和4年 撮影日 2022/5/23 ファイル名 B8_環境_DSC06502.JPG 		

表 3-11 定点撮影地点 3/5



撮影地点番号	モニタリングスポット	B	瓜生川周辺(瀬戸町総合運動森林公園)
<p>■ 定点写真(令和5年)</p> 			
<p>■ 定点写真(令和4年)</p> 			
撮影地点情報			
<p>■ 概要</p> <p>ため池下流の溪流を下流側から撮影。 溪流の周囲にはサクラ、ツツジが植栽されている。</p>	<p>■ 撮影情報</p> <ul style="list-style-type: none"> ● 令和5年 撮影日 2023/5/18 ファイル名 B11_DSC09074.JPG ● 令和4年 撮影日 2022/5/23 ファイル名 B11_環境_DSC06536.JPG 		

表 3-11 定点撮影地点 4/5

撮影地点番号	モニタリングスポット	B	瓜生川周辺(瀬戸町総合運動森林公園)
<p>■ 定点写真(令和5年)</p> 			
<p>■ 定点写真(令和4年)</p> 			
撮影地点情報			
<p>■ 概要</p> <p>木庭の滝へと続く溪流を撮影。 右岸側の平坦地の樹木は植栽されたものと考えられる。</p>	<p>■ 撮影情報</p> <ul style="list-style-type: none"> ● 令和5年 撮影日 2023/5/18 ファイル名 B14_DSC09105.JPG ● 令和4年 撮影日 2022/5/23 ファイル名 B14_環境_DSC06530.JPG 		

表 3-11 定点撮影地点 5/5

撮影地点番号	モニタリングスポット	B	瓜生川周辺(瀬戸町総合運動森林公園)
<p>■ 定点写真(令和5年)</p> 			
<p>■ 定点写真(令和4年)</p> 			
撮影地点情報			
<p>■ 概要</p> <p>木庭の滝へと下る散策路から視界が開ける地点を撮影。 直下に見える谷は木庭の滝。</p>	<p>■ 撮影情報</p> <ul style="list-style-type: none"> ● 令和5年 撮影日 2023/5/18 ファイル名 B18_DSC09112.JPG ● 令和4年 撮影日 2022/5/23 ファイル名 B18_環境_DSC06523.JPG 		