

地理院タイル(標準地図)を加工して作成

図 3-5 定点撮影位置図 (モニタリングスポットC)

表 3-12 定点撮影地点 1/6



撮影地点番号	モニタリングスポット	龍王山周辺(龍泉寺)
<p>■ 定点写真(令和5年)</p> 		
<p>■ 定点写真(令和4年)</p> 		
撮影地点情報		
<p>■ 概要</p> <p>サギソウ湿地を北側から撮影。 湿地のほぼ全景が見渡せる。</p>	<p>■ 撮影情報</p> <ul style="list-style-type: none"> ● 令和5年 撮影日 2023/5/17 ファイル名 C1_DSC08949.JPG ● 令和4年 撮影日 2022/5/24 ファイル名 C1_環境_DSC06637.JPG 	

表 3-12 定点撮影地点 2/6

撮影地点番号	モニタリングスポット	C3	C	龍王山周辺(龍泉寺)
<p>■ 定点写真(令和5年)</p>				
				
<p>■ 定点写真(令和4年)</p>				
				
<p>撮影地点情報</p>				
<p>■ 概要</p> <p>こい岩湿地を南東側から撮影。 湿地内を広く見渡せる。</p>	<p>■ 撮影情報</p> <ul style="list-style-type: none"> ● 令和5年 撮影日 2023/5/17 ファイル名 C3_DSC08958.JPG ● 令和4年 撮影日 2022/5/24 ファイル名 C3_環境_DSC06623.JPG 			

表 3-12 定点撮影地点 3/6



撮影地点番号	モニタリングスポット	C8	C	龍王山周辺(龍泉寺)
<p>■ 定点写真(令和5年)</p>				
				
<p>■ 定点写真(令和4年)</p>				
				
撮影地点情報				
■ 概要	■ 撮影情報			
<p>龍王池北端部から西側を撮影。 対岸の樹林地が見渡せる。</p> <p>※池の水位が上昇し、設定された地点に立ち入れなかったため、画角がほぼ同じになる地点で撮影した。</p>	<p>● 令和5年</p> <p>撮影日 2023/5/17</p> <p>ファイル名 C8_DSC08968.JPG</p> <p>● 令和4年</p> <p>撮影日 2022/5/24</p> <p>ファイル名 C8_環境_DSC06628.JPG</p>			

表 3-12 定点撮影地点 4/6

撮影地点番号	モニタリングスポット	C10	C	龍王山周辺(龍泉寺)
<p>■ 定点写真(令和5年)</p> 				
<p>■ 定点写真(令和4年)</p> 				
撮影地点情報				
■ 概要		■ 撮影情報		
<p>龍王池西の堤防上から東側を撮影。 対岸の樹林地を広く見渡せる。</p>		<p>● 令和5年 撮影日 2023/5/17 ファイル名 C10_DSC08991.JPG</p> <p>● 令和4年 撮影日 2022/5/24 ファイル名 C10_環境_DSC06632.JPG</p>		

表 3-12 定点撮影地点 5/6




撮影地点番号	モニタリングスポット	C	龍王山周辺(龍泉寺)
<p>■ 定点写真(令和5年)</p>			
			
<p>■ 定点写真(令和4年)</p>			
			
撮影地点情報			
<p>■ 概要</p>	<p>■ 撮影情報</p>		
<p>踏査ルート南端の尾根地形上の散策路。 周辺にはアカマツ、ヒノキなどが見られる。</p>	<p>● 令和5年 撮影日 2023/5/17 ファイル名 C15_DSC08998.JPG</p> <p>● 令和4年 撮影日 2022/5/24 ファイル名 C15_環境_DSC06595.JPG</p>		

表 3-12 定点撮影地点 6/6

撮影地点番号	モニタリングスポット	C	龍王山周辺(龍泉寺)
<p>■ 定点写真(令和5年)</p>			
			
<p>■ 定点写真(令和4年)</p>			
			
<p>撮影地点情報</p>			
<p>■ 概要</p>	<p>■ 撮影情報</p>		
<p>トンボ池北側から撮影。 水面及び周辺の植生の様子が伺える。</p>	<p>● 令和5年 撮影日 2023/5/17 ファイル名 C20_DSC09010.JPG</p> <p>● 令和4年 撮影日 2022/5/24 ファイル名 C20_環境_DSC06645.JPG</p>		