

地理院タイル(標準地図)を加工して作成

図 3-3 定点撮影位置図 (モニタリングスポット A)

表 3-10 定点撮影地点 1/5


撮影地点番号	モニタリングスポット	藤ヶ鳴湿原周辺(岡山市少年自然の家)
<p>■ 定点写真(令和5年)</p> 		
<p>■ 定点写真(令和4年)</p> 		
撮影地点情報		
<p>■ 概要</p> <p>散策路と湿地が接する場所から撮影。 ため池上流側の水位が浅くなり湿地となる。</p>	<p>■ 撮影情報</p> <ul style="list-style-type: none"> <li>● 令和5年</li> <li>撮影日 2023/5/17</li> <li>ファイル名 A6_DSC08866.JPG</li> <li>● 令和4年</li> <li>撮影日 2022/5/24</li> <li>ファイル名 A6_環境_DSC06674.JPG</li> </ul>	



表 3-10 定点撮影地点 2/5



撮影地点番号	A9	モニタリングスポット	A		藤ヶ鳴湿原周辺(岡山市少年自然の家)
<p>■ 定点写真(令和5年)</p>					
					
<p>■ 定点写真(令和4年)</p>					
					
撮影地点情報					
■ 概要	■ 撮影情報				
<p>湿地に設置された木道上から撮影。 概ね湿地下流側を見渡せる。</p>	<p>● 令和5年 撮影日 2023/5/17 ファイル名 A9_DSC08743.JPG</p> <p>● 令和4年 撮影日 2022/5/24 ファイル名 A9_環境_DSC06677.JPG</p>				



表 3-10 定点撮影地点 3/5



撮影地点番号	モニタリングスポット	藤ヶ鳴湿原周辺(岡山市少年自然の家)
<p>■ 定点写真(令和5年)</p> 		
<p>■ 定点写真(令和4年)</p> 		
撮影地点情報		
<p>■ 概要</p> <p>湿地に設置された木道上から撮影。 概ね湿地上流側を見渡せる。</p>	<p>■ 撮影情報</p> <ul style="list-style-type: none"> <li>● 令和5年</li> <li>撮影日            2023/5/17</li> <li>ファイル名        A10_DSC08747.JPG</li> <li>● 令和4年</li> <li>撮影日            2022/5/24</li> <li>ファイル名        A10_環境_DSC06678.JPG</li> </ul>	





表 3-10 定点撮影地点 4/5

撮影地点番号	モニタリングスポット	藤ヶ鳴湿原周辺(岡山市少年自然の家)
<p>■ 定点写真(令和5年)</p> 		
<p>■ 定点写真(令和4年)</p> 		
撮影地点情報		
<p>■ 概要</p> <p>踏査ルート北東部の散策路上を撮影。 上空は周辺からの樹木で覆われる。</p>	<p>■ 撮影情報</p> <ul style="list-style-type: none"> <li>● 令和5年</li> <li>撮影日 2023/5/17</li> <li>ファイル名 A12_DSC08795.JPG</li> <li>● 令和4年</li> <li>撮影日 2022/5/24</li> <li>ファイル名 A12_環境_DSC06681.JPG</li> </ul>	



表 3-10 定点撮影地点 5/5

撮影地点番号	モニタリングスポット	藤ヶ鳴湿原周辺(岡山市少年自然の家)
<p>■ 定点写真(令和5年)</p> 		
<p>■ 定点写真(令和4年)</p> 		
撮影地点情報		
<p>■ 概要</p> <p>散策路上から溪流の右岸側方向の樹林を撮影。</p>	<p>■ 撮影情報</p> <ul style="list-style-type: none"> <li>● 令和5年</li> <li>撮影日 2023/5/17</li> <li>ファイル名 A15_DSC08834.JPG</li> <li>● 令和4年</li> <li>撮影日 2022/5/24</li> <li>ファイル名 A15_環境_DSC06682.JPG</li> </ul>	