

おすすめウォーキングルート入り



岡山市御津中学校区
(御津・御津南・五城学区)

Let's Go!



作成者一同の思い

「ええとこ発見図」とは、自分たちの住んでいる地域のええとこ(いいところ)を盛り込んだウォーキングマップです。地域を何度も歩き、話し合いを重ねる中で、普段見過ごしていた大切な地域資源を再確認しました。いろいろな人と知り合い、お互いを認め合うことで、地域に住む人の「ええとこ(いいところ)」も再発見しました。この「ええとこ発見図」が、健康づくりに活用され、地域への愛着や人と人との絆をますます深めるきっかけになることを願っています。

平成28年3月
健康市民おかやま21(第2次)

御津地区の概要

御津地区は、岡山県の中央部に位置する内陸の地域で、市内中心部からは、約20キロメートルの距離にあり、県を南北に縦断する国道53号線とJR津山線により連絡されています。そして、山陽自動車道岡山ICまでは15分、岡山空港へは約10分の所要時間で到着するなど交通の利便性の良い地域となっています。気候は、瀬戸内式気候で、比較的夏は雨が少なく、冬は温暖で降雪はほとんどありません。

主要産業は、県営・市営の工業団地に相次ぎ立地した企業による工業と、瀬戸内式の穏やかな気候・豊かな自然の恵みを受けた農産業です。特産物としては、山の芋やしいたけが県下でも有数であり、また、マスカット・ピオーネなどのぶどうを始めとする果物の生産も盛んです。

御津地域には、数ある遺跡により、縄文時代早期から人が住み始めていることが判明しています。有史以来では、荘園の一部として名残のある地名も見られ、中心地金川は、備前の国の守護職であった松田氏の城下町として、江戸時代には備前藩家老日置氏の陣屋敷として栄え街道宿や高瀬舟の発着する川港として東西南北を結ぶ交通の要衝でもありました。

見る・遊ぶ



A 河原邸
岡山市北区御津紙工2248
開館時間: 9:00~16:30
TEL 086-726-0010
開館日: 日曜日のみ



D 承芳ふれあい広場
岡山市北区御津紙工2222-1
開館時間: 9:00~17:00
TEL 086-726-0010
休館日: 月曜日(祝日の場合は翌日)



F 御津スポーツパーク
岡山市北区御津高津1566
受付時間: 月・水~土曜日(日曜日) 9:00~21:00
詳細はご連絡下さい。
TEL 086-724-9191
休館日: 火曜日



N 御津郷土歴史資料館
岡山市北区御津金川1529-1
開館時間: 9:00~17:00
TEL 086-724-3581
休館日: 月曜日(祝日の場合は翌日) 祝日の翌日(土、日以外)



かながわSAKAGURA(観光案内所)
岡山市北区御津金川1690-1
開館時間: 9:00~17:00
TEL 086-724-0010
休館日: 月曜日(祝日の場合は翌日)



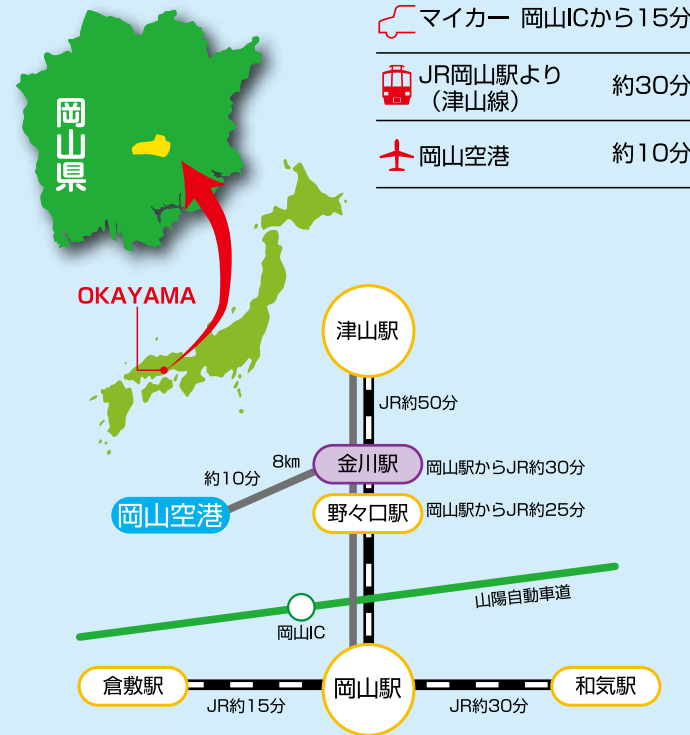
P 岡山動物愛護センター(愛護館)
岡山市北区御津伊田2750
開館時間: 9:30~16:00
※ドッグランがあります。
TEL 086-724-3288
休館日: 火曜日(愛護館)



御津図書館
岡山市北区御津宇垣1629
開館時間: 10:00~18:00
TEL 086-724-1712
休館日: 月曜日・祝日・年末年始・第2日曜日
月曜日が祝日の場合その翌日(火曜日)

交通アクセス

御津地区



特産品



イベントカレンダー

金川桜まつり



●開催場所: 御津金川宇甘川河川敷

御津公民館まつり・獅子舞フェスタ



●開催場所: 御津公民館



御津郷土作家展



●開催場所: 御津公民館

みつ健康マラソン



●開催場所: 御津スポーツパーク

御津地区のイベント

- 4月上旬 金川桜まつり
- 妙覚寺再興会
- 6月上旬 ほたるまつり
- 7月下旬 夏祭り in みつ
- 9月中旬 承芳お月見会
- 10月上旬 七曲神社秋祭り
- 11月上旬 御津公民館まつり・獅子舞フェスタ
- 12月上旬 御津郷土作家展
- みつ健康マラソン大会

INFORMATION



岡山市立
御津公民館
TEL:086-724-1441

作成団体: 岡山市御津健康づくり推進協議会

おすすめスポット & コース



宇甘溪 E



河原邸 A



宇甘神社 B



星原 水車小屋 C



承芳ふれあい広場 D

ウォーキングルート①約1.9km



ウォーキングルート③約2.9km



七曲神社 M



臥竜山 K



岡山市グラウンドゴルフ協会 御津会 T



御津郷土歴史資料館 N



御津スポーツパーク F



山空桜 H



なかよし作業所 G


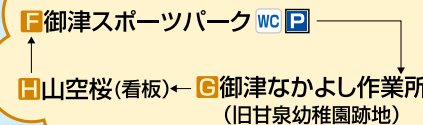


岡山県クレイ射撃場 J



正八幡宮 I

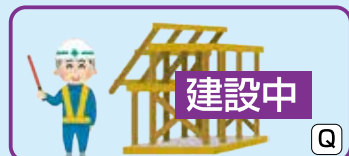
ウォーキングルート② 約2.2km



石上布都魂神社 S



片山兵曹長 墓地 R

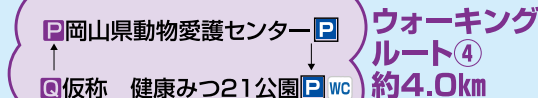


(仮称)健康みつ21公園 Q



岡山県動物愛護センター P

ウォーキングルート④ 約4.0km




道林寺 X



〈参考〉消費カロリー計算式

$$\text{歩行距離 (km)} \times \text{体重 (kg)} \times \frac{1}{2}$$

継続は力なり！
 目指せ1日1万歩



運転免許センター Y



雲海 Z



八百屋お七の碑 W