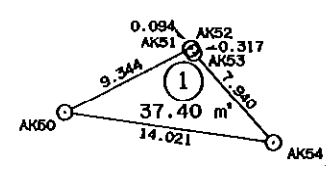
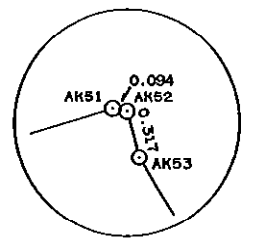
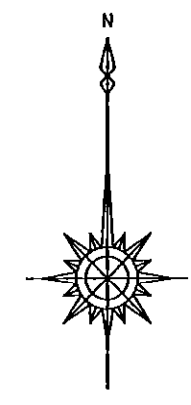


街区番号 (59)

# 画地原子一覽表

街区面積 37.401 m<sup>2</sup>

略図 S=1/500



画地面積成果表

59 街区

地番	画地名	面 積 m <sup>2</sup>	備考
	1 画地	37 4010150	
	合計	37 4010150	

座 標 面 積 計 算 書

地番 59-1

測点	X	Y	測角	方向角	辺長	X-X	Y(X-X)	半径	曲線長	円弧面積
AK50	-151037.170	-40896.176	34 54 12	98 16 9	14.021	-6.206	253801.668256			
AK54	-151039.187	-40882.301	39 53 38	318 9 47	7.940	3.899	-159400.091599			
AK53	-151033.271	-40887.597	196 58 46	335 8 33	0.317	6.203	-253625.764191			
AK52	-151032.984	-40887.730	116 17 55	271 26 28	0.094	0.290	-11857.441700			
AK51	-151032.981	-40887.824	151 55 29	243 21 57	9.344	-4.186	171156.431264			
						倍積	74.802030			
						面積	37.4010150			