
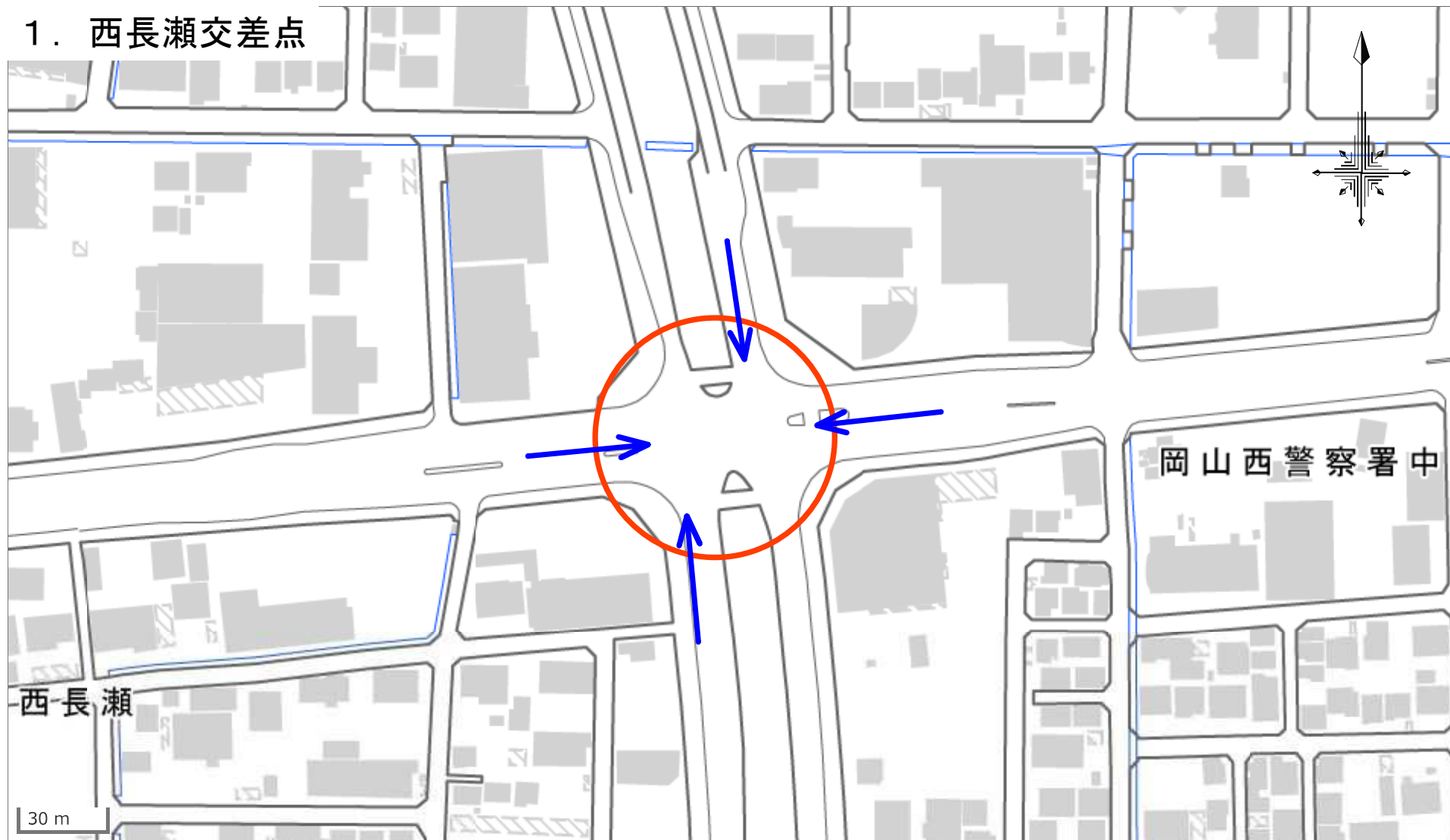


地理院地図

GSI Maps

1. 西長瀬交差点

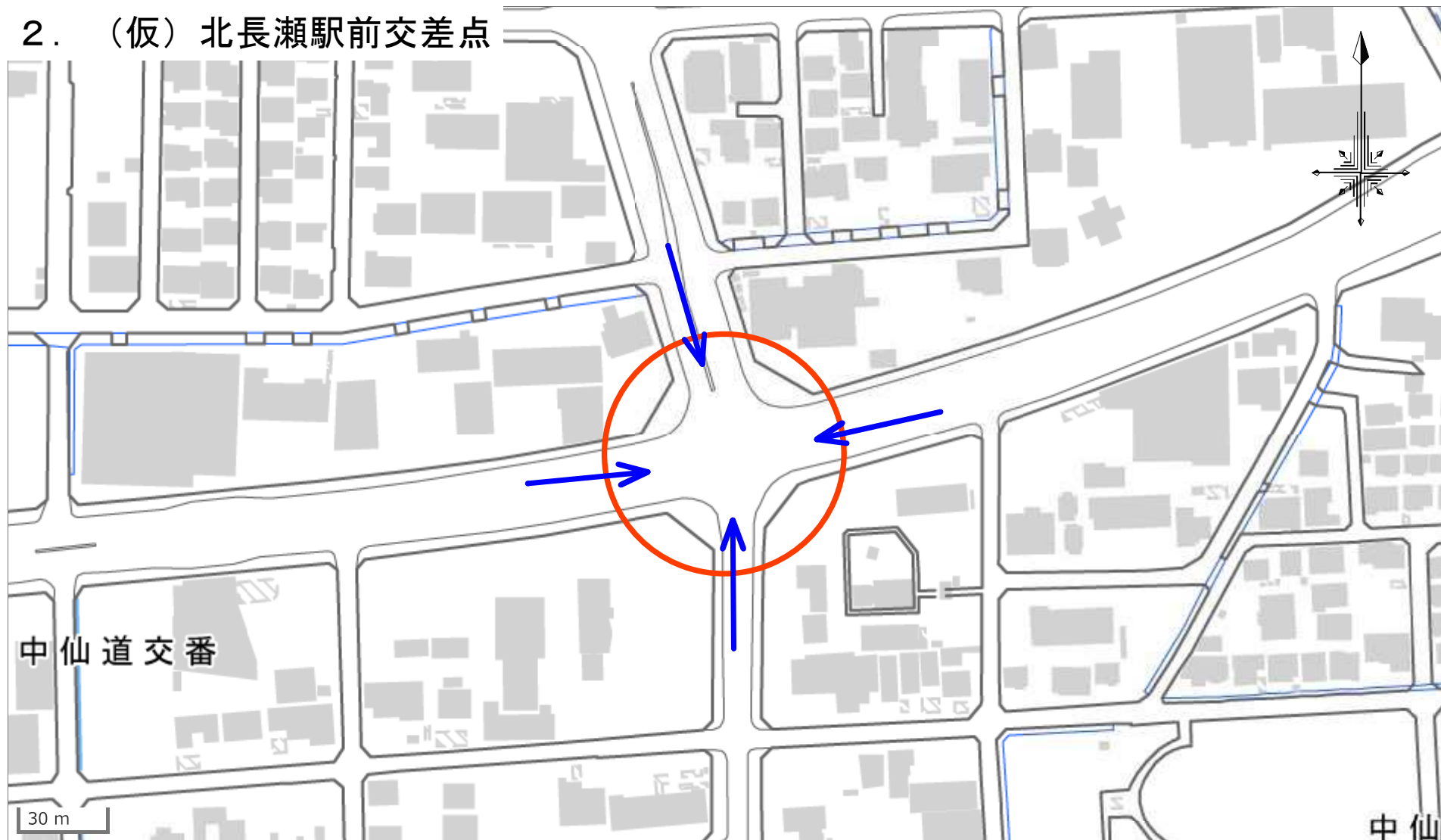


交通量調査箇所



交通渋滞調査

2. (仮) 北長瀬駅前交差点

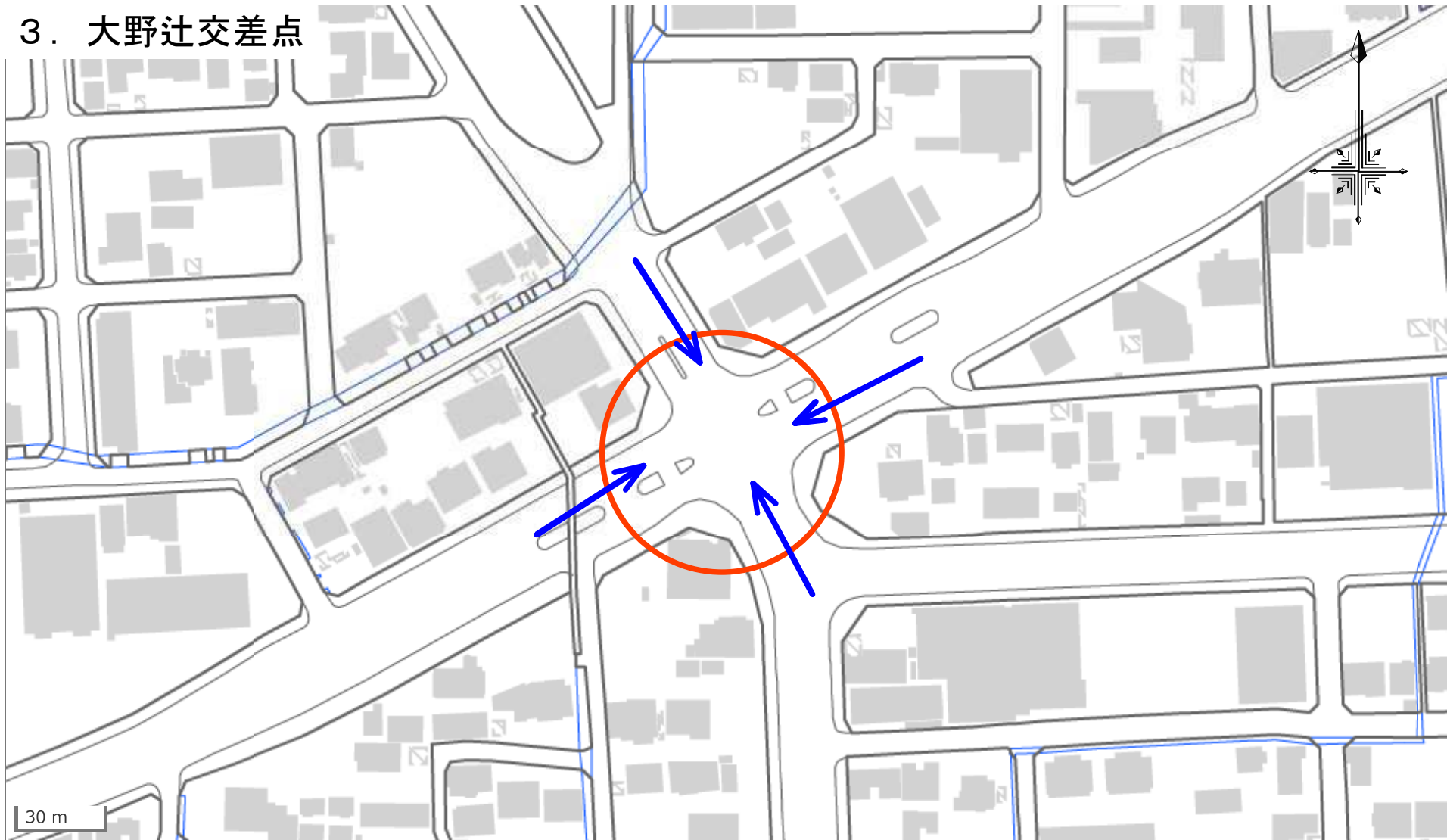


交通量調査箇所



交通渋滞調査

3. 大野辻交差点



交通量調査箇所



交通渋滞調査

4. (仮) 大野辻南交差点



交通量調査箇所

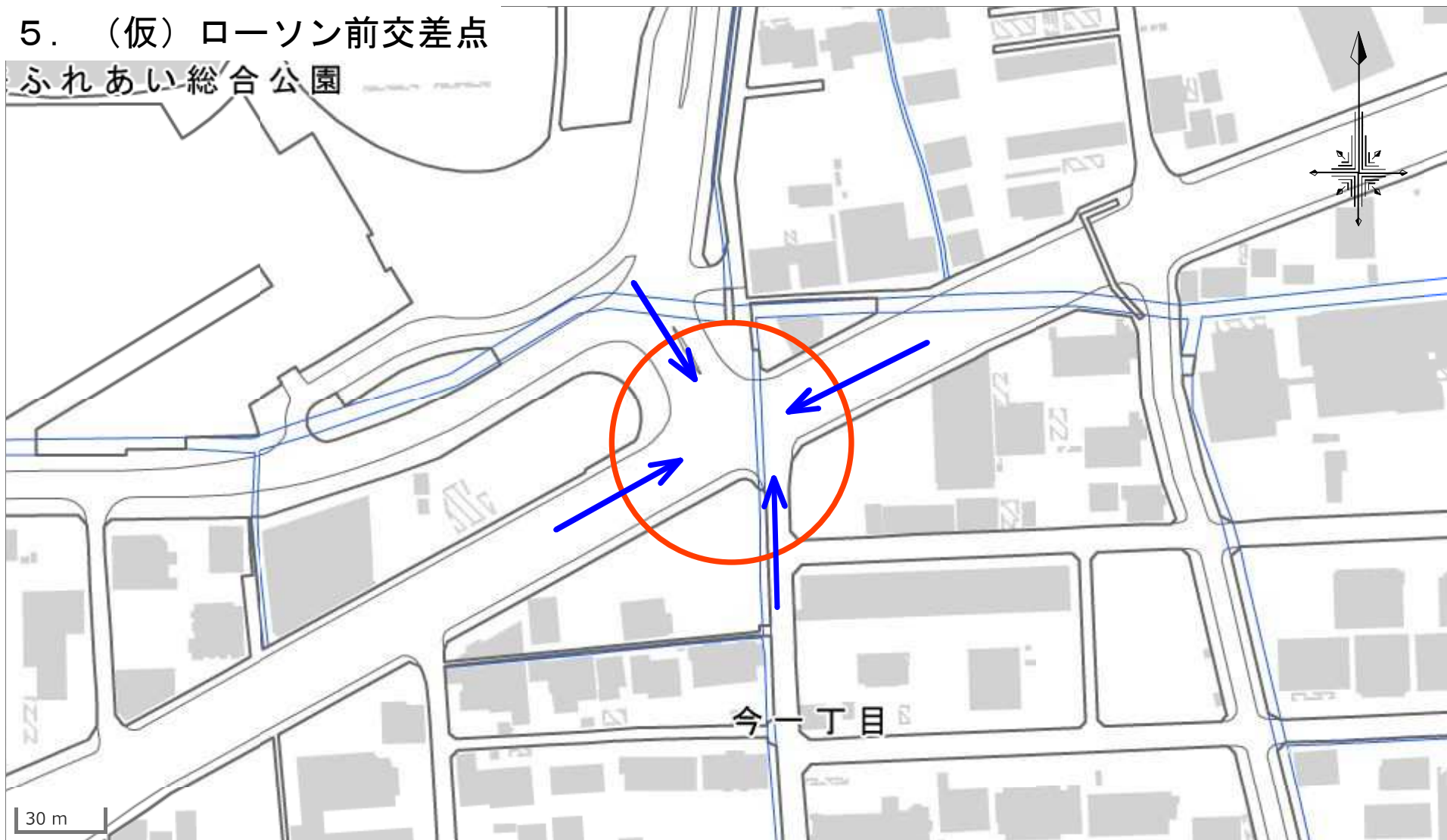


交通渋滞調査

地理院地図

GSI Maps

5. (仮) ローソン前交差点 ふれあい総合公園

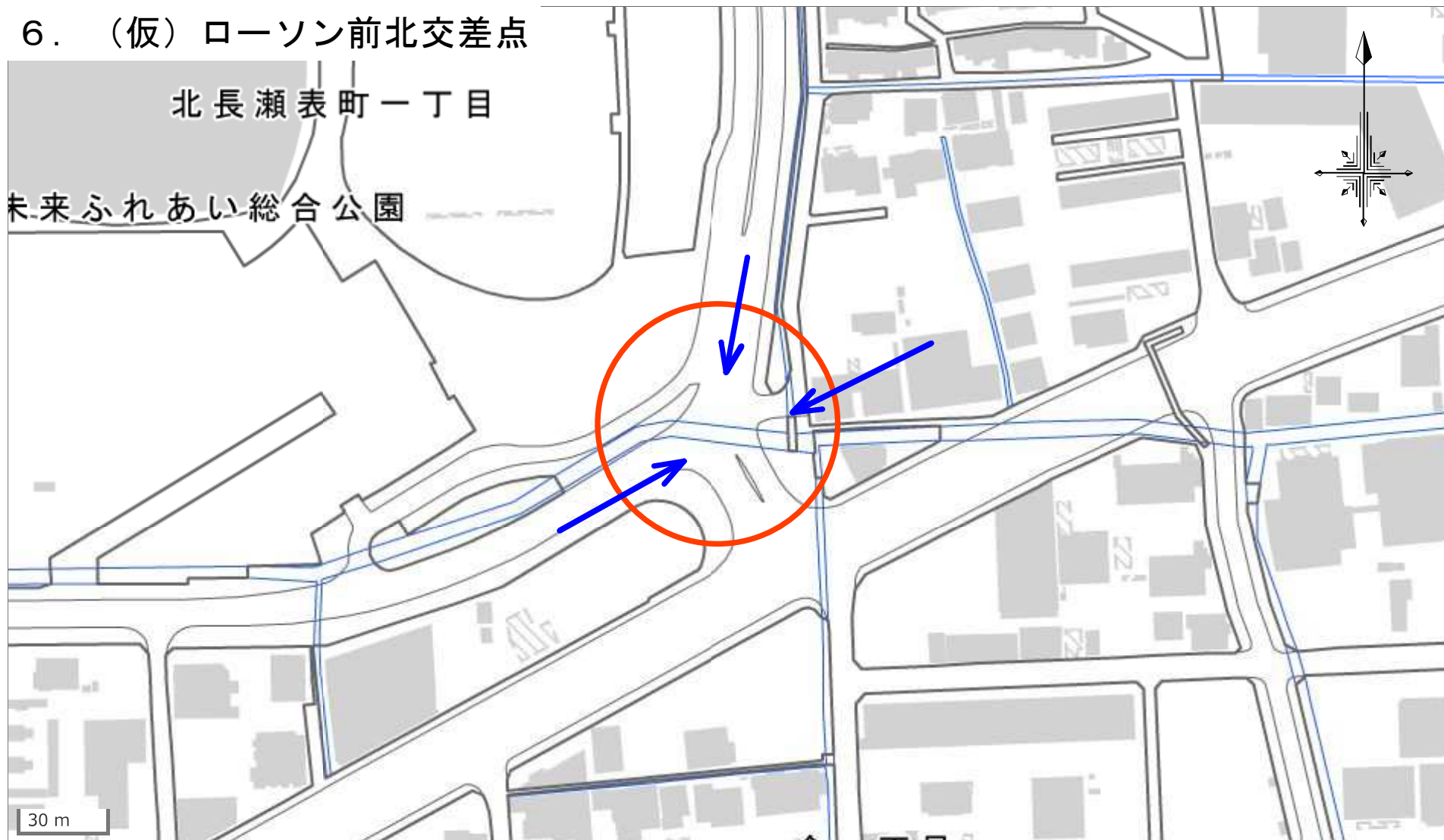


交通量調査箇所



交通渋滞調査

6. (仮) ローソン前北交差点

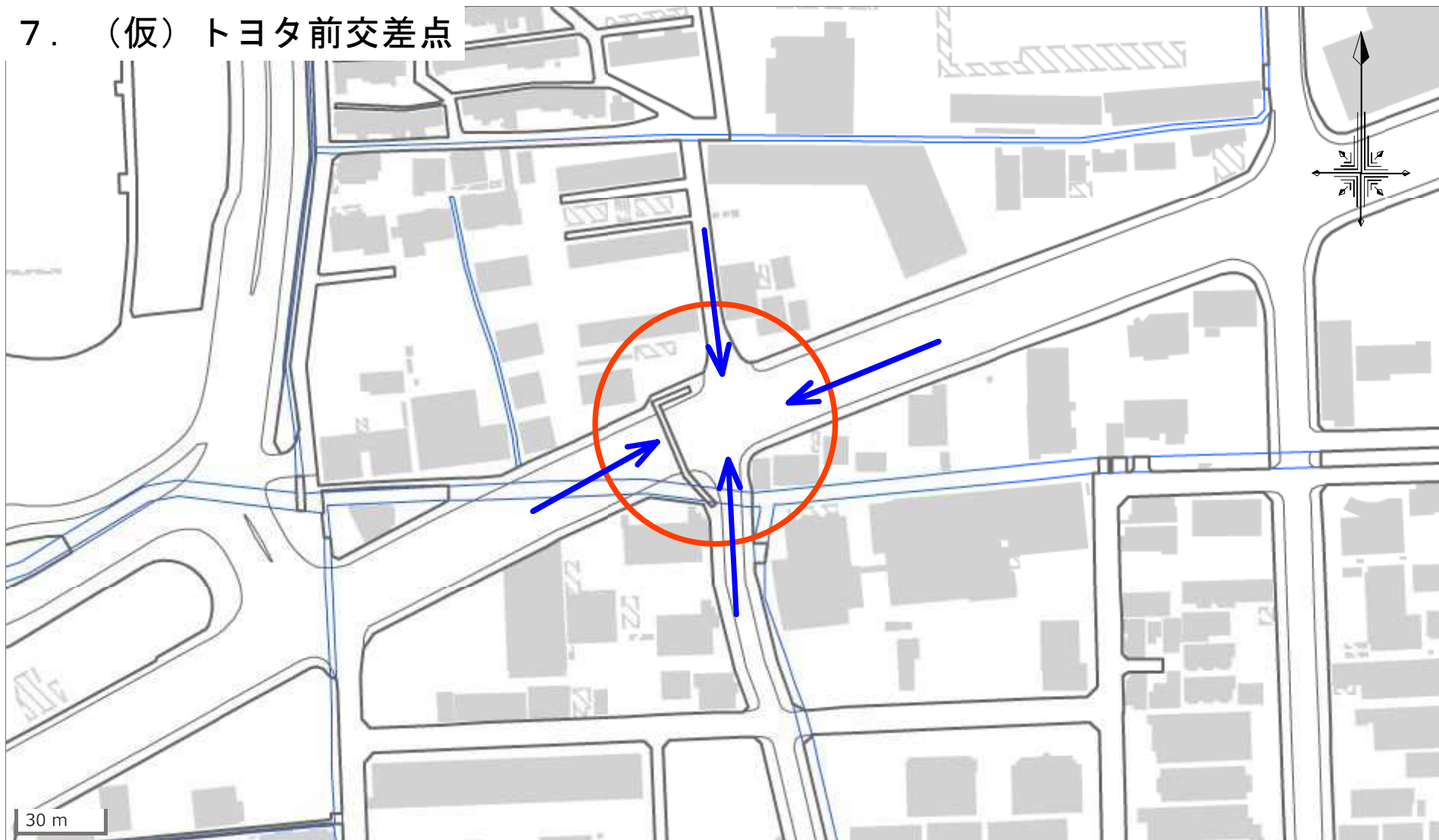


交通量調査箇所



交通渋滞調査

7. (仮) トヨタ前交差点

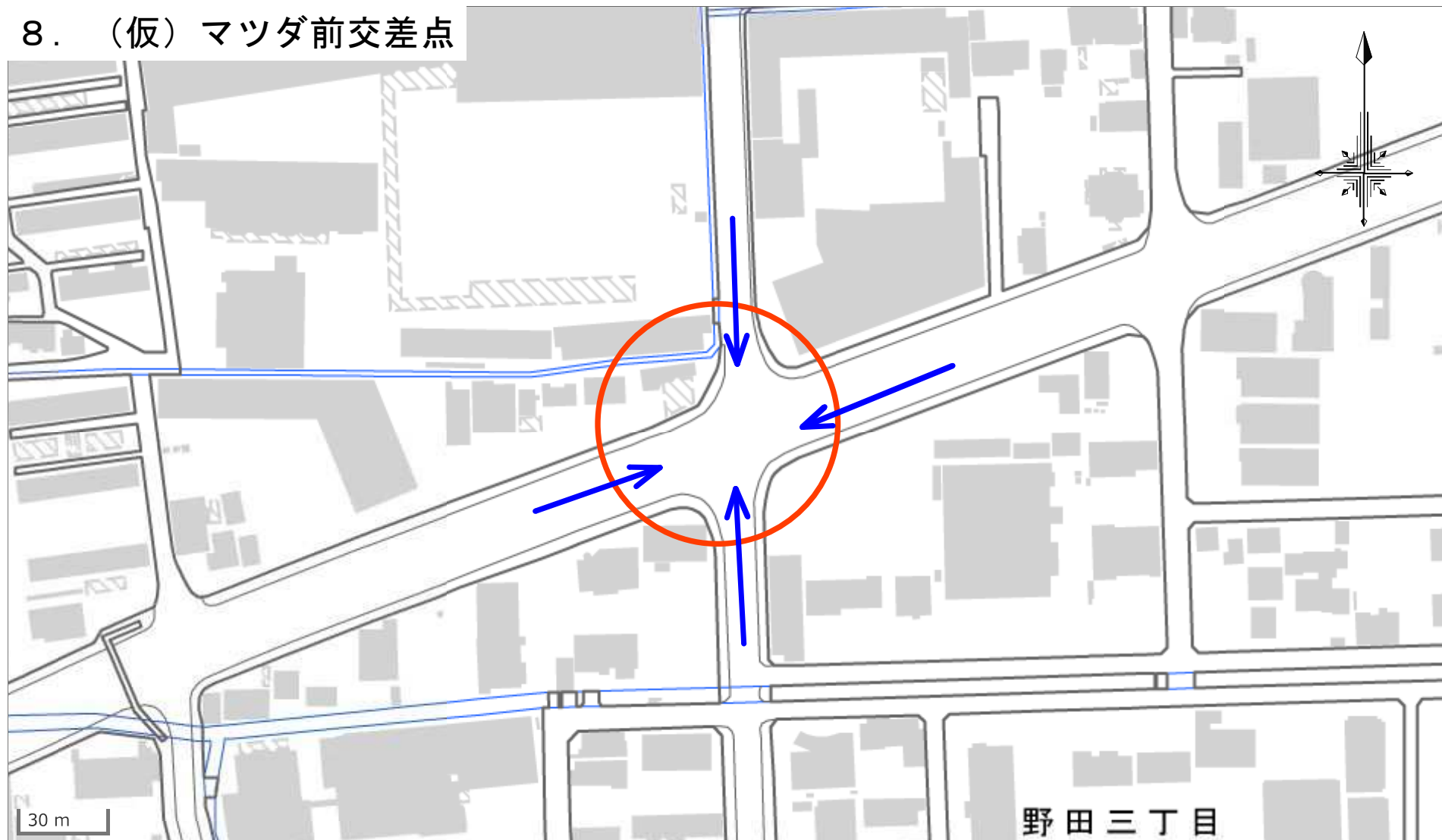


交通量調査箇所



交通渋滞調査

8. (仮) マツダ前交差点

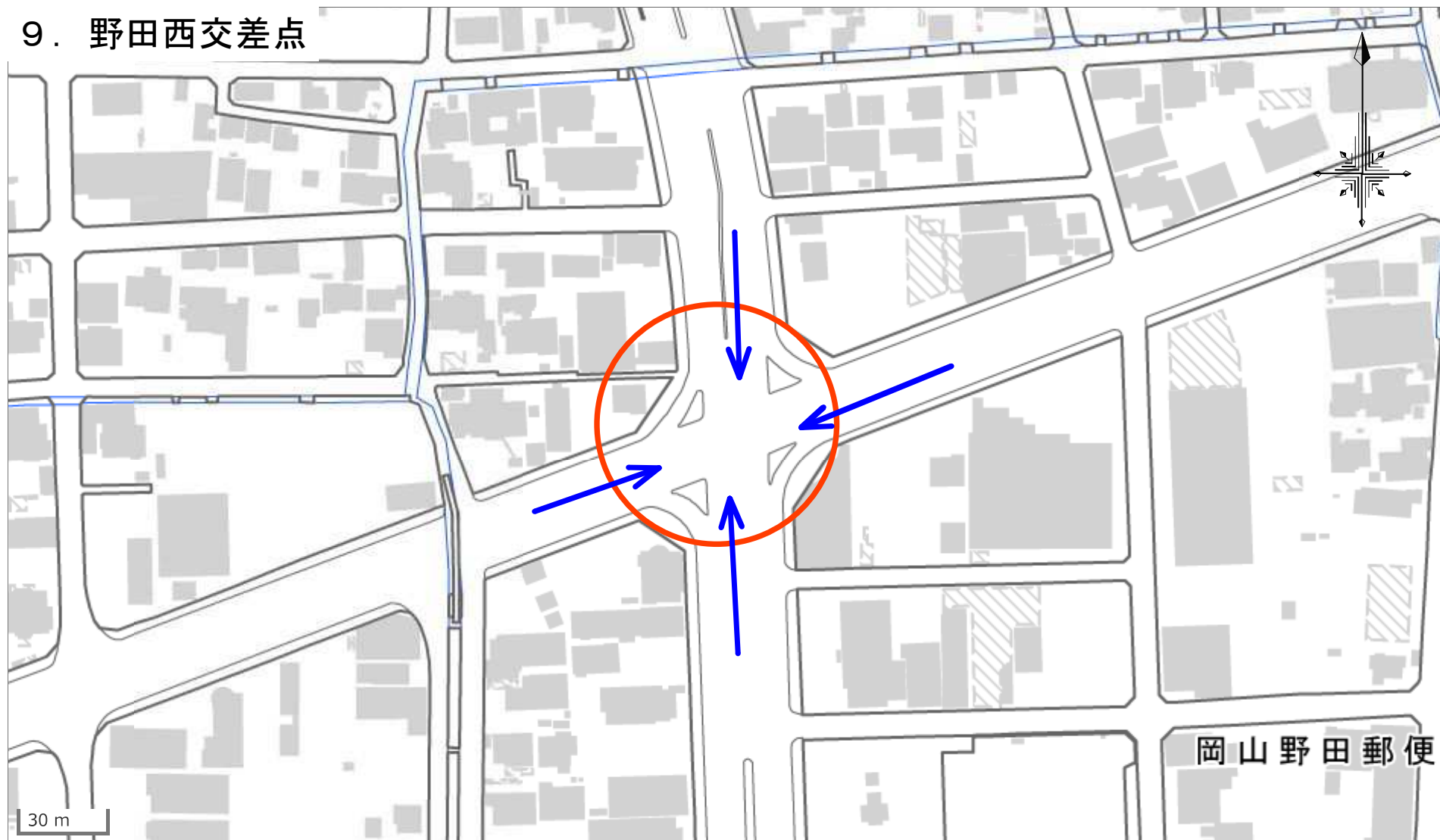


交通量調査箇所



交通渋滞調査

9. 野田西交差点




交通量調査箇所



交通渋滞調査

10. (仮) 米田橋北詰交差点



交通量調査箇所



交通渋滞調査

1 1. (仮) 米田橋南詰交差点



交通量調査箇所



交通渋滞調査

12. (仮) 中川橋西詰交差点



交通量調査箇所



交通渋滞調査

地理院地図

GSI Maps

13. (仮) 中川橋東詰交差点

ホーム「みよしの里」



交通量調査箇所

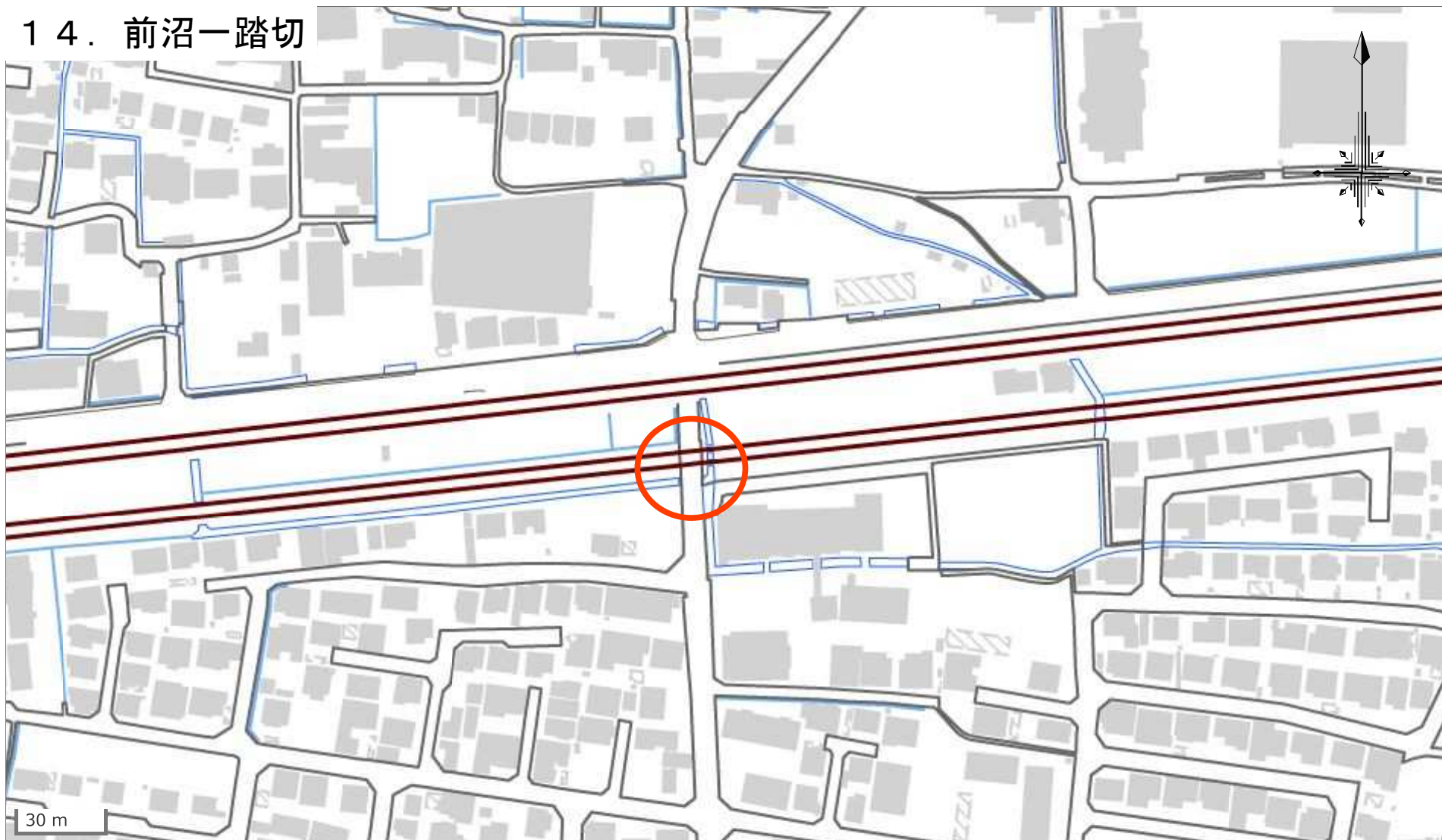


交通渋滞調査

地理院地図

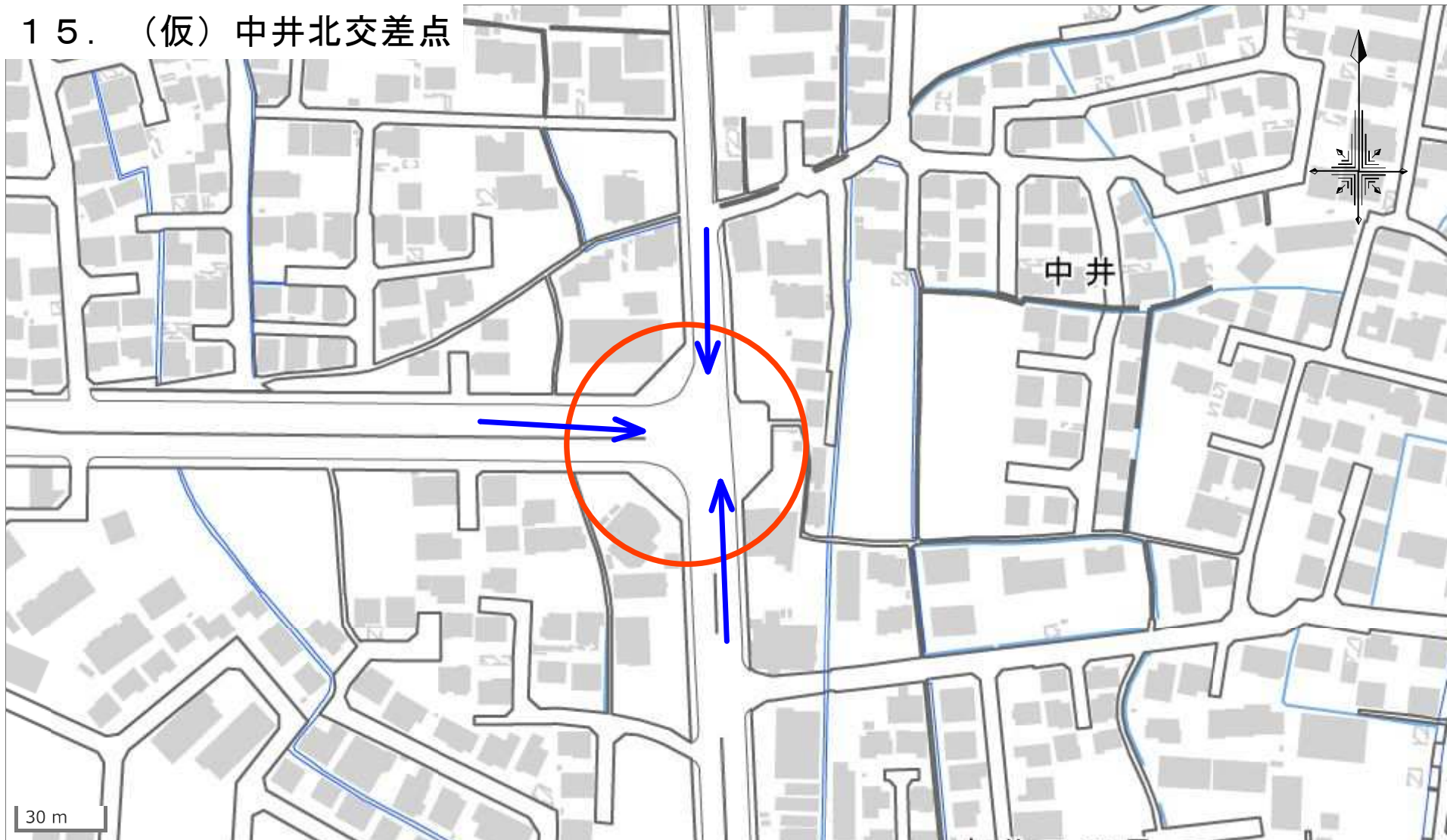
GSI Maps

1 4. 前沼一踏切



交通量調査（歩行者・自転車のみ）個所

15. (仮) 中井北交差点



交通量調査箇所

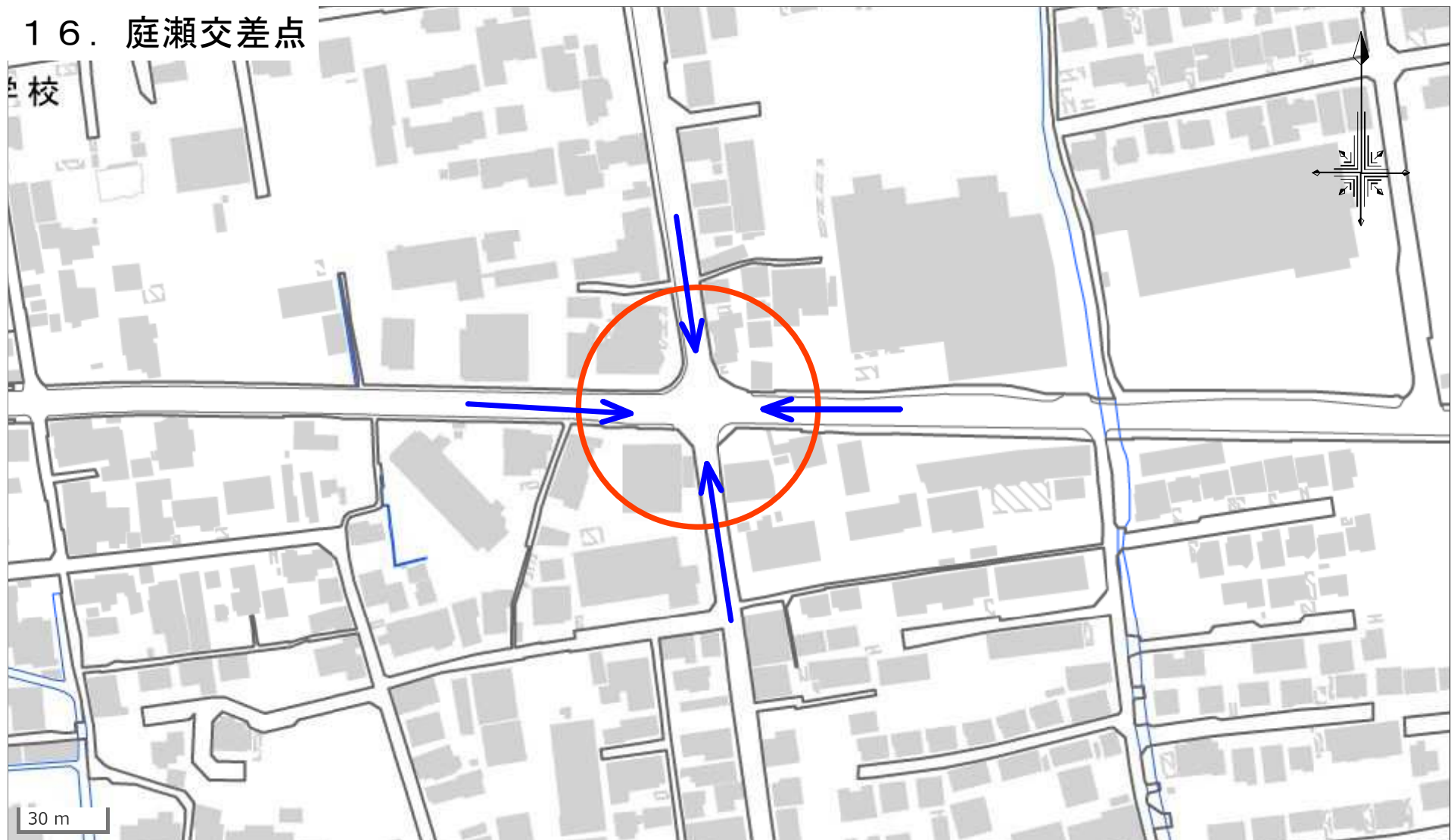


交通渋滞調査

地理院地図

GSI Maps

16. 庭瀬交差点



交通量調査箇所



交通渋滞調査