

# 位置図



吉井川

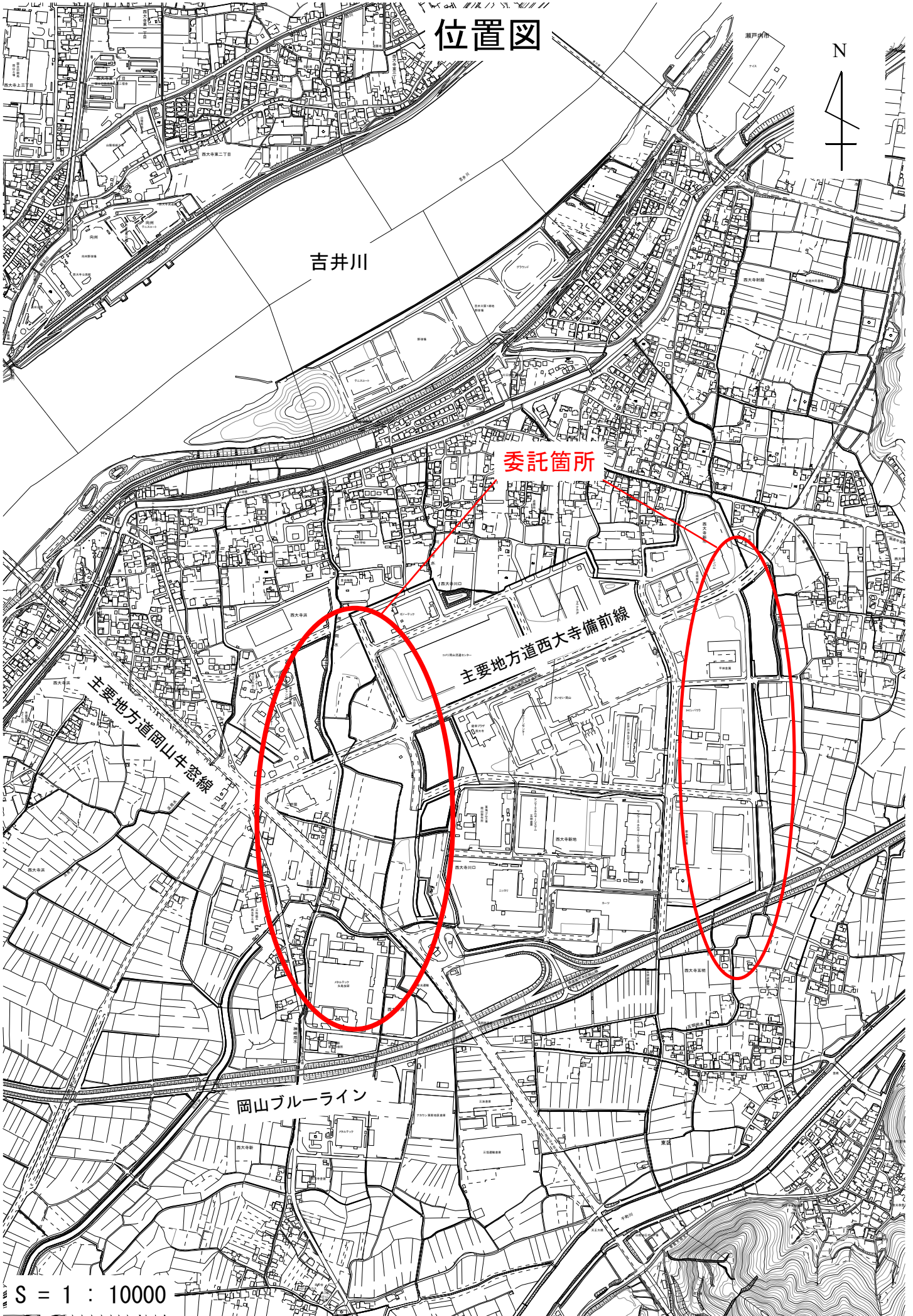
委託箇所

主要地方道西大寺備前線

主要地方道岡山牛窓線


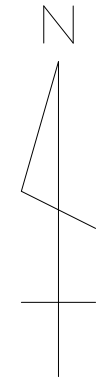
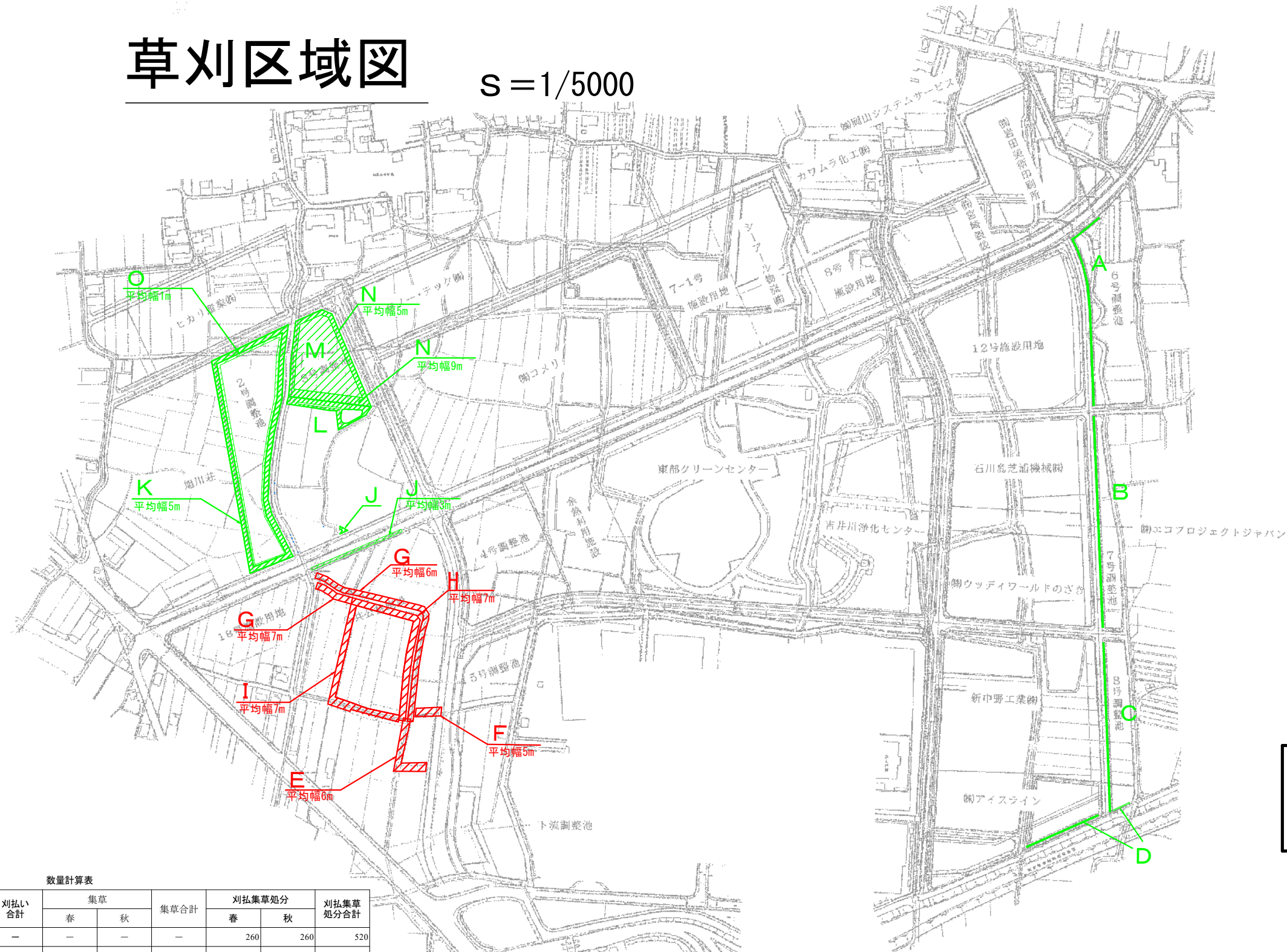
岡山ブルーライン

S = 1 : 10000



# 草刈区域図

S = 1/5000



▨ : 刈払のみ  
▨ : 刈払集草処分

数量計算表

区画	面積	刈払い		刈払い 合計	集草		集草合計	刈払集草処分		刈払集草 処分合計
		春	秋		春	秋		春	秋	
A	260	-	-	-	-	-	-	260	260	520
B	230	-	-	-	-	-	-	230	230	460
C	190	-	-	-	-	-	-	190	190	380
D	120	-	-	-	-	-	-	120	120	240
E	710	710	710	1,420	-	-	-	-	-	-
F	200	200	200	400	-	-	-	-	-	-
G	1,740	1,740	1,740	3,480	-	-	-	-	-	-
H	1,410	1,410	1,410	2,820	-	-	-	-	-	-
I	1,410	1,410	1,410	2,820	-	-	-	-	-	-
J	350	-	-	-	-	-	-	350	350	700
K	3,160	-	-	-	-	-	-	3,160	3,160	6,320
L	1,140	-	-	-	-	-	-	1,140	1,140	2,280
M	4,500	-	-	-	-	-	-	4,500	4,500	9,000
N	1,850	-	-	-	-	-	-	1,850	1,850	3,700
O	450	-	-	-	-	-	-	450	450	900
合計面積	17,720			10,940						24,500

特記事項

- ・ A～D工区  
刈払い草が水路内に落ちないように作業すること。水路に落ちた場合は速やかに撤去すること。また、D工区について、北水路と南水路の間の区間を計上している。
- ・ I工区  
西の木杭～畦畔間を刈残しのないように注意すること。
- ・ L工区  
周辺には絶滅危惧種であるダルマガエルが生息しており、生態調査等も予定されているため、作業着手時期は監督員と協議の上決定すること。
- ・ M工区  
水を含むため、天日干して乾燥させてから撤去すること。刈った草が道路および水路に入らないように注意すること。入った場合は速やかに撤去すること。
- ・ O工区  
法面から草刈機の届く範囲として、平均施工幅1mとする。

委託名	岡山市新産業ゾーン内草刈業務委託(8-1)		
位置	岡山市東区西大寺川口地内ほか		
図面名称	草刈区域図		
縮尺	1/5000	1	
事業年度	令和 8 年度		1
岡山市東区役所地域整備課			