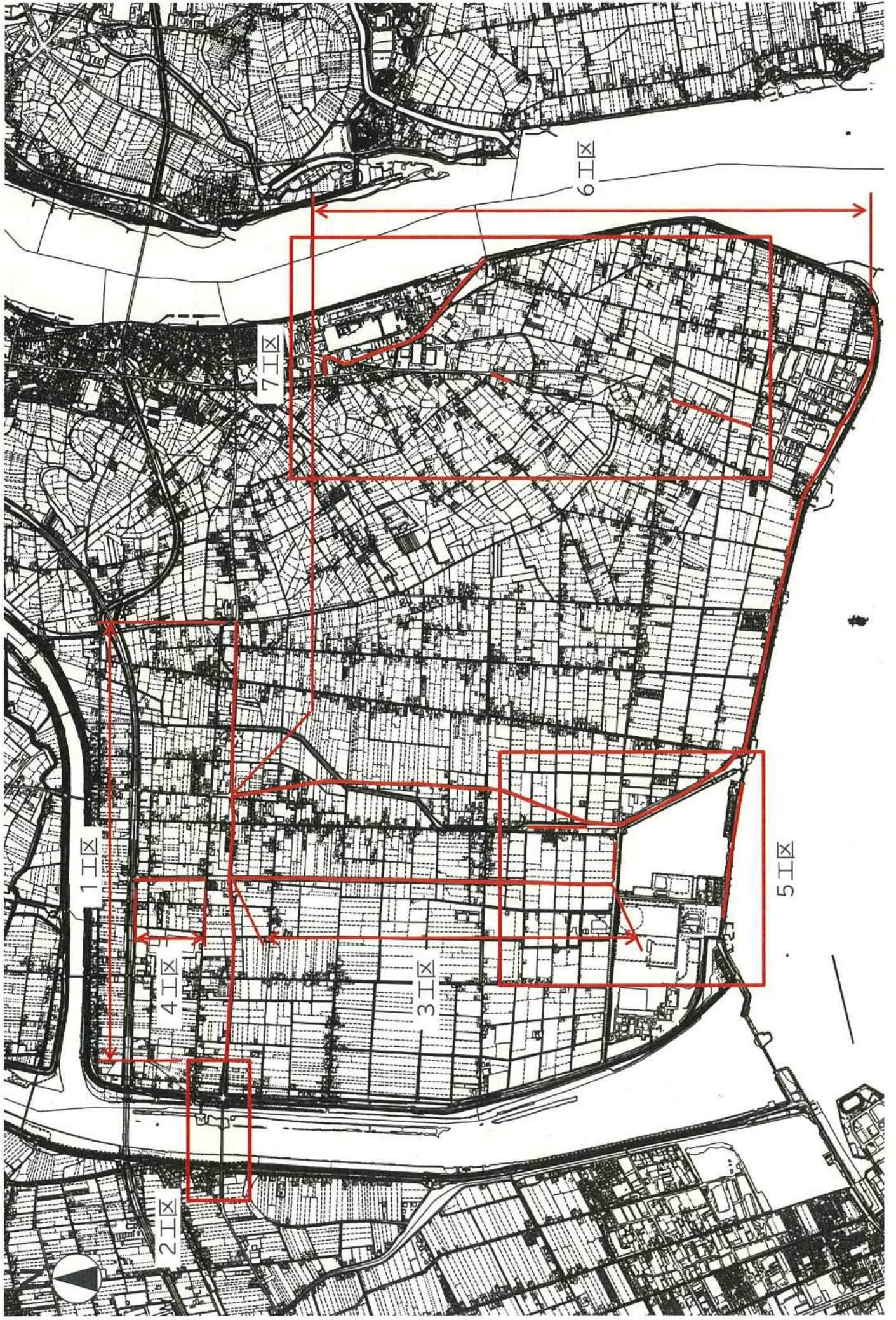


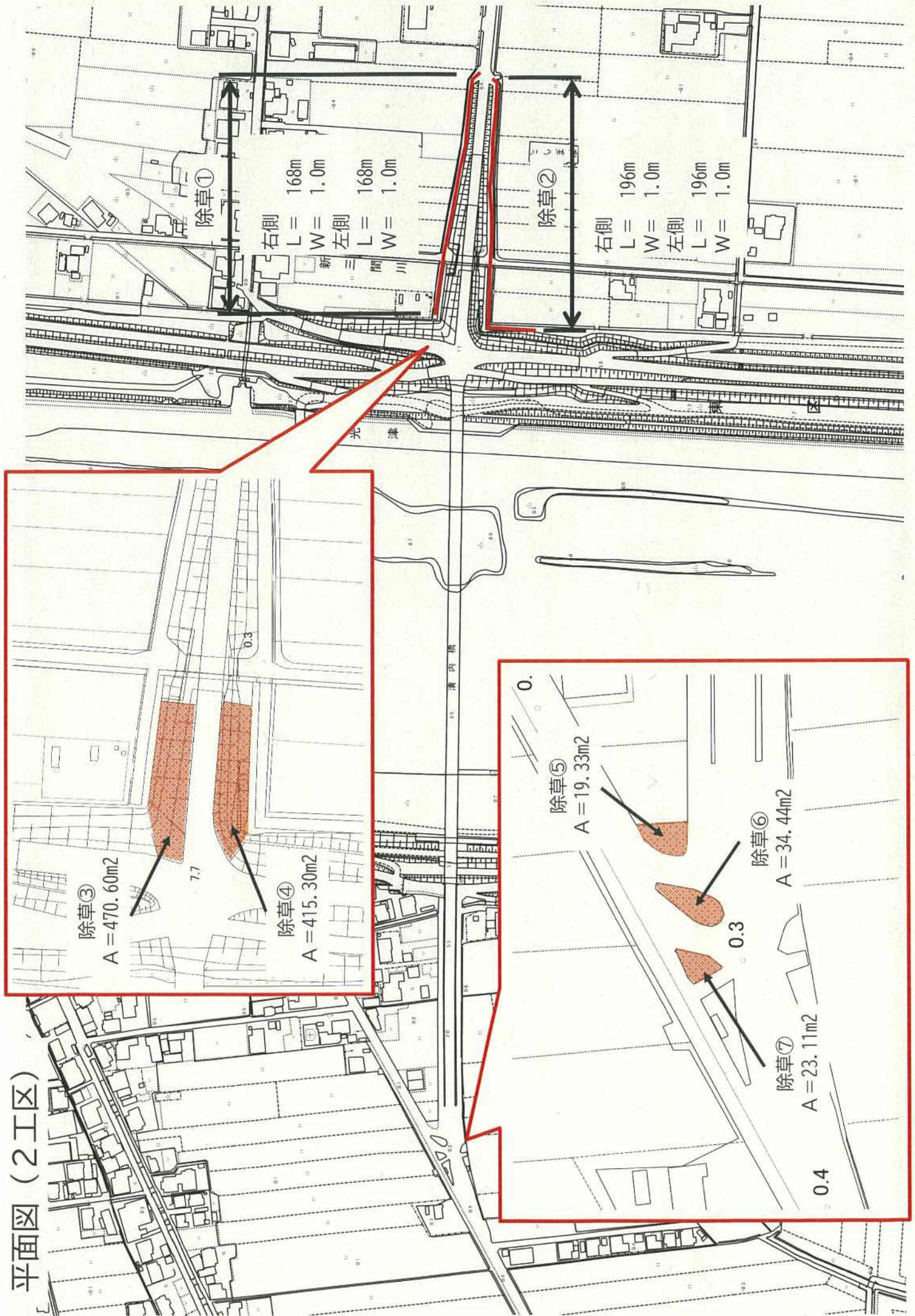
位置図 委託業務刈草線ほか岡金崎江道県



平面図 (1工区)



平面図 (2工区)



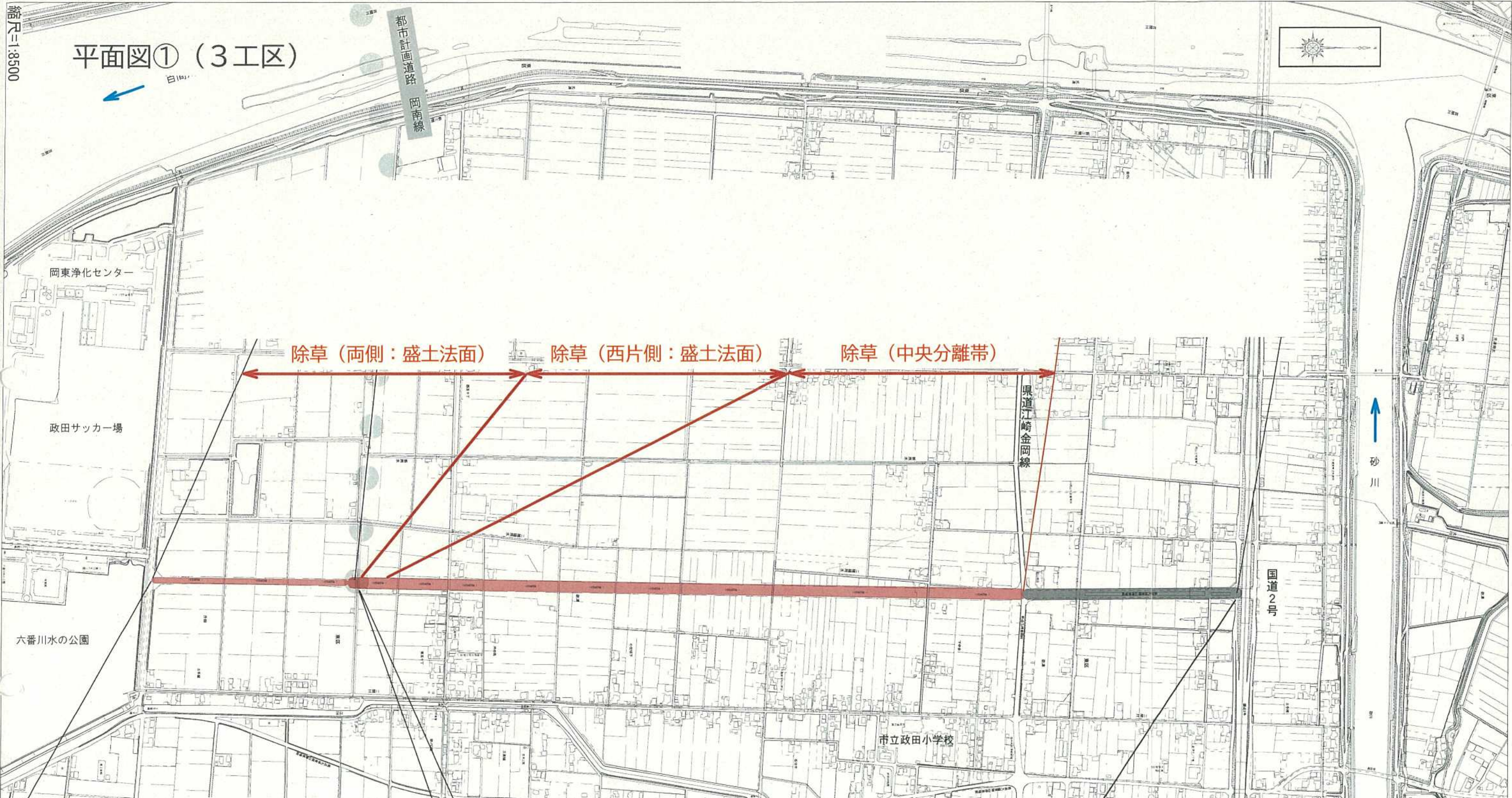
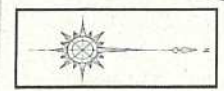
縮尺=1:8500

平面図① (3工区)

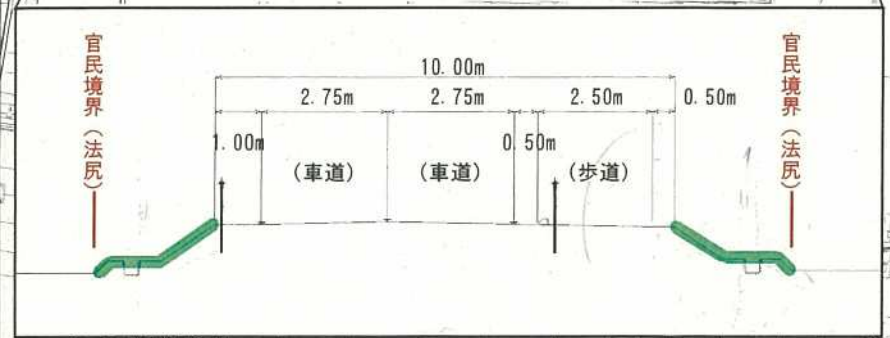


白川

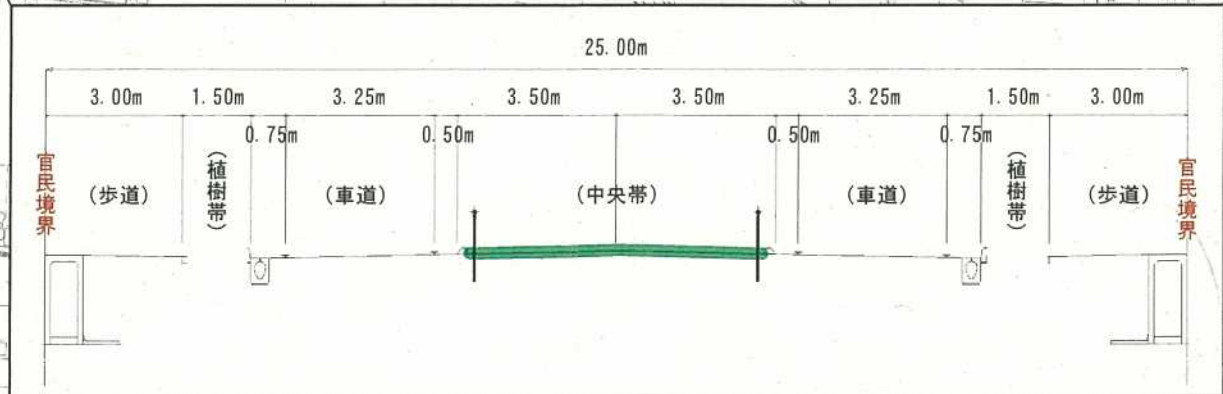
都市計画道路 両南線



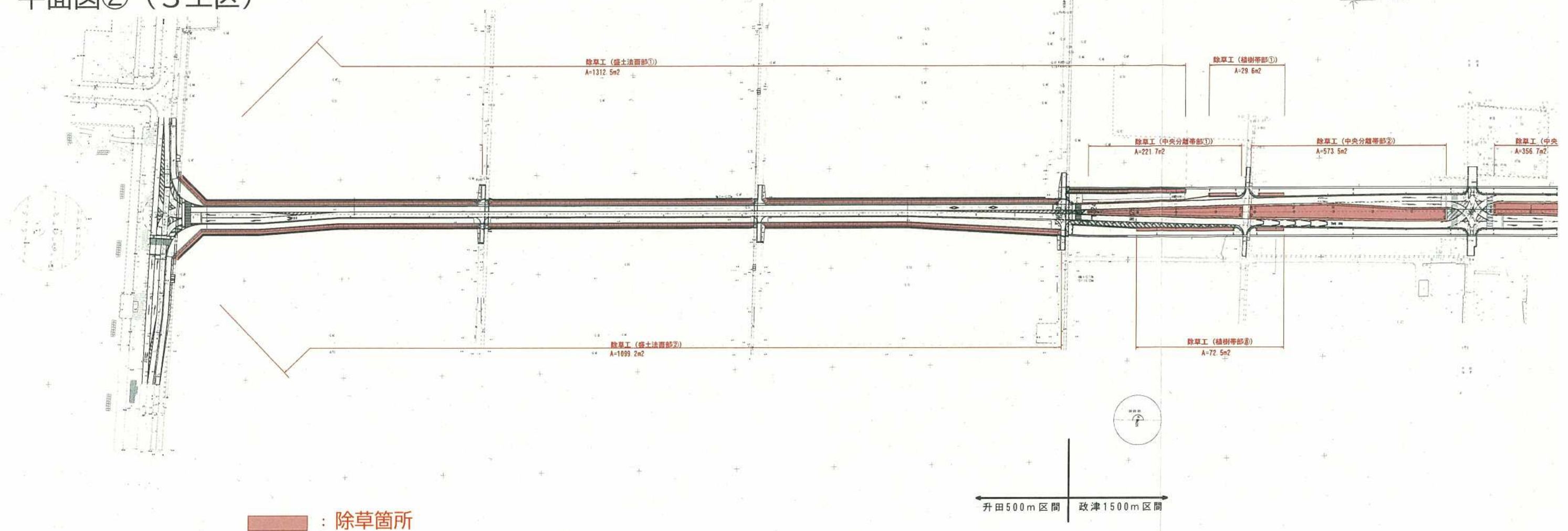
標準横断面図



標準横断面図

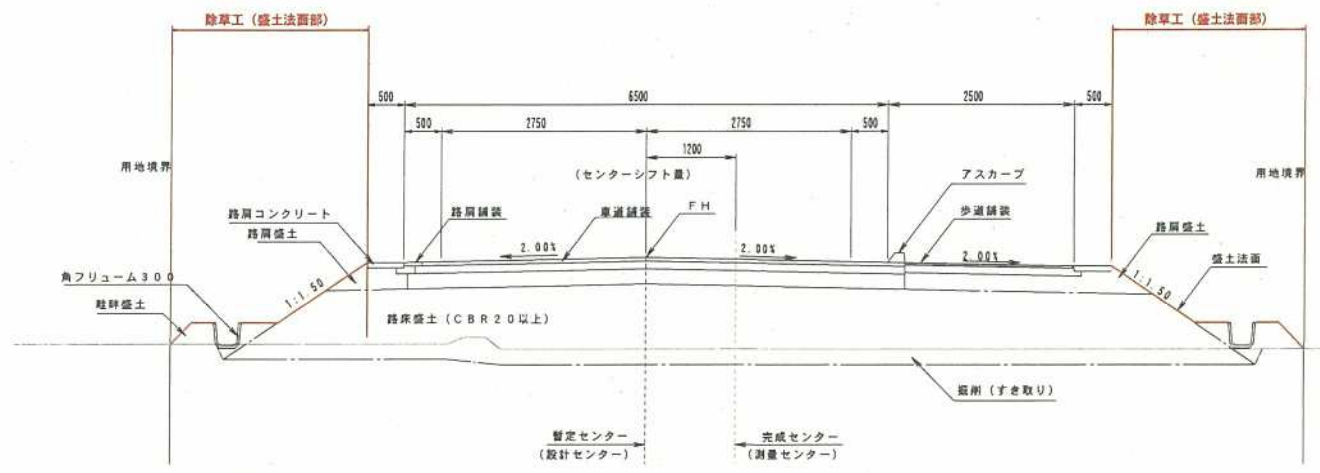


平面図② (3工区)

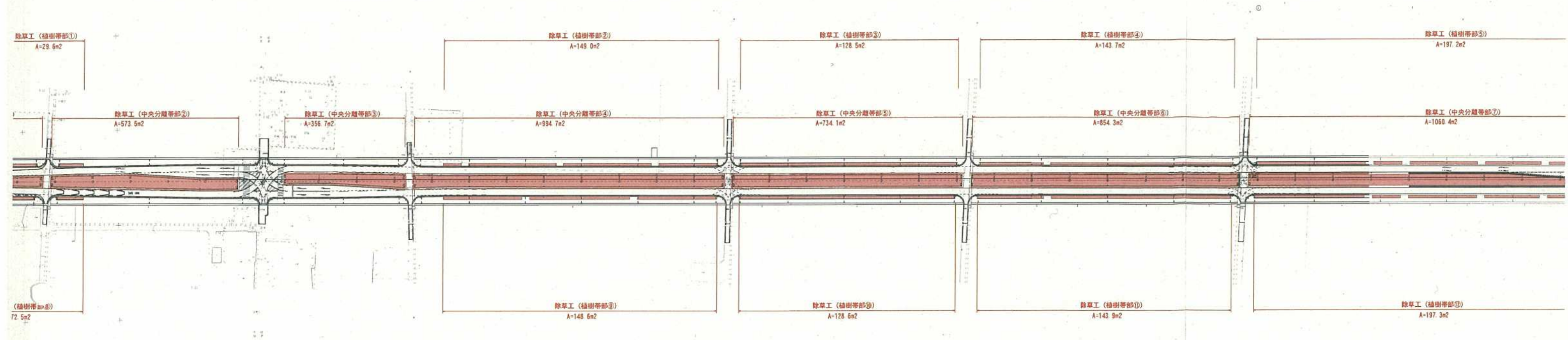


■ : 除草箇所

標準横断面図



平面図③ (3工区)

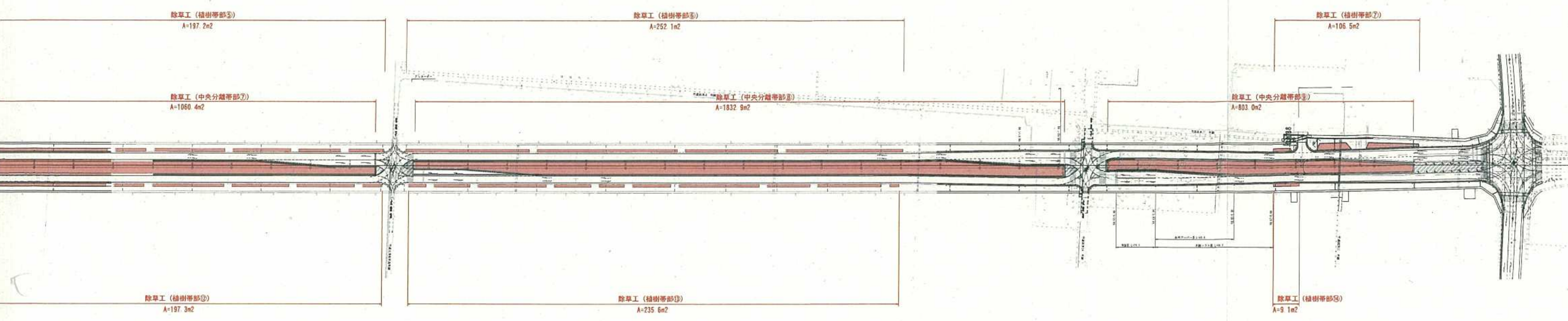


■ : 除草箇所

除草面積集計表

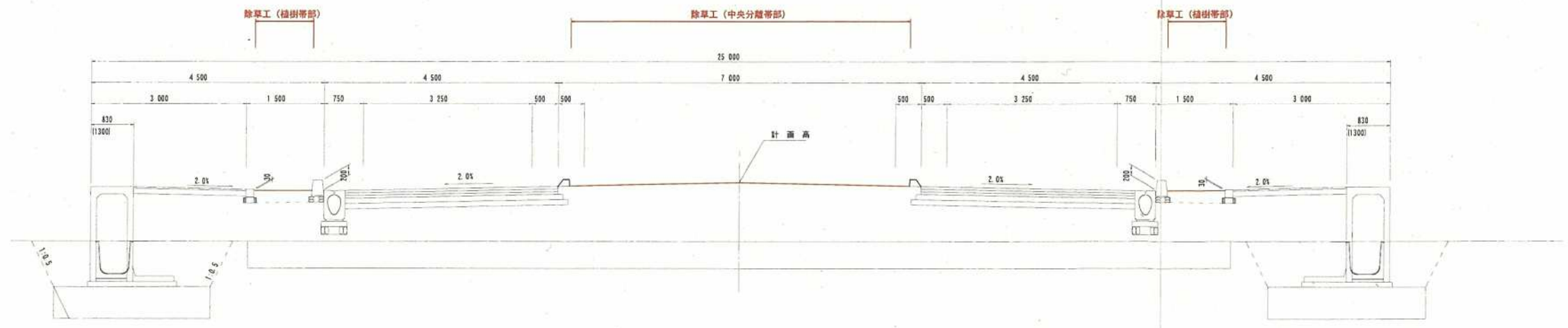
項目	単位	面積	作業実施率	設計面積	項目	単位	面積	作業実施率	設計面積
盛土法面部	①	m2	1312.5		植樹帯部	⑫	m2	197.3	
	②	m2	1099.2			⑬	m2	235.6	
	合計	m2	2411.7	100%		2412	⑭	m2	9.1
植樹帯部	①	m2	29.6		合計	m2	1942.2	70%	1360
	②	m2	149.0		中央分離帯部	①	m2	221.7	
	③	m2	128.5			②	m2	573.5	
	④	m2	143.7			③	m2	356.7	
	⑤	m2	197.2			④	m2	994.7	
	⑥	m2	252.1			⑤	m2	734.1	
	⑦	m2	106.5			⑥	m2	854.3	
	⑧	m2	72.5			⑦	m2	1060.4	
	⑨	m2	148.6			⑧	m2	1832.9	
	⑩	m2	128.6			⑨	m2	803.0	
	⑪	m2	143.9			合計	m2	7431.3	20%

平面図④ (3工区)



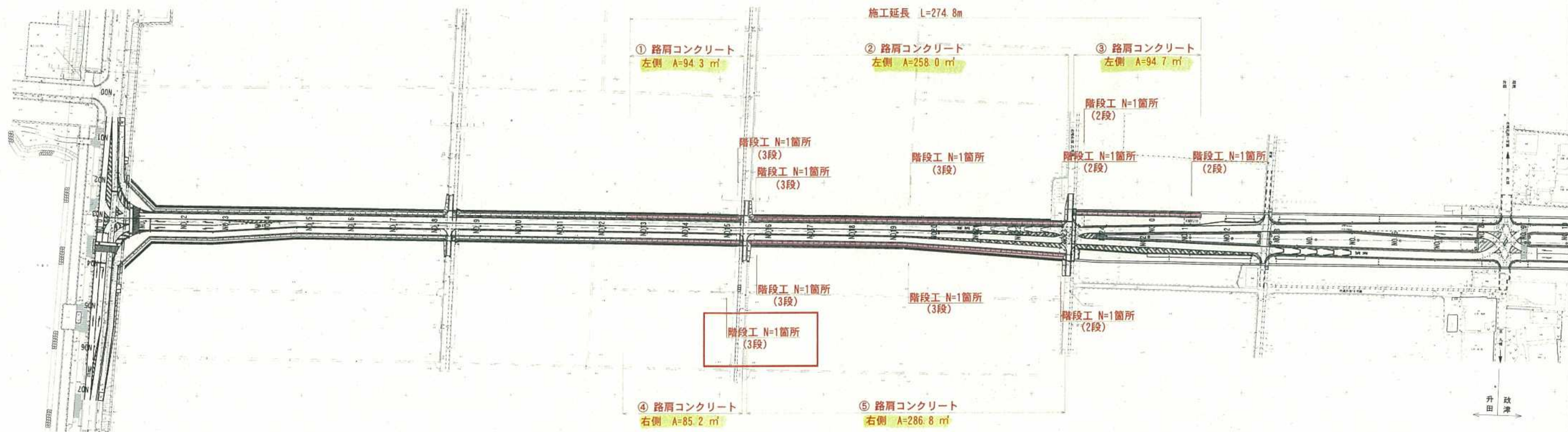
■ : 除草箇所

標準横断面図



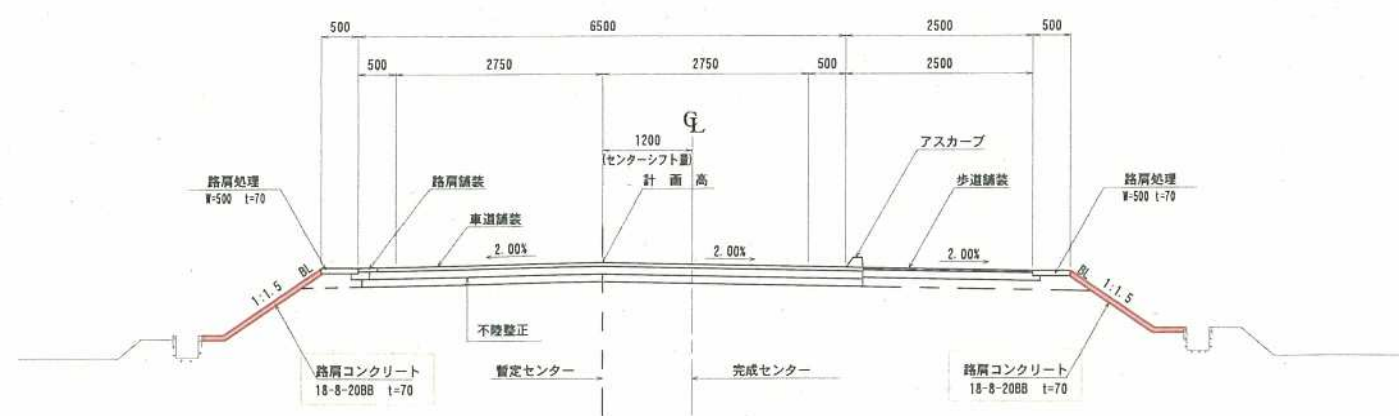
D=-5.0

平面図⑤ (3工区)



標準断面図

S=1:50



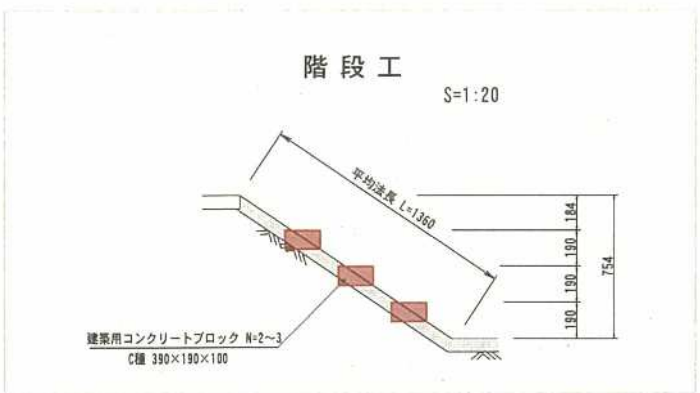
草刈控除
路肩コンクリート部分 A=819.0m²

数量表

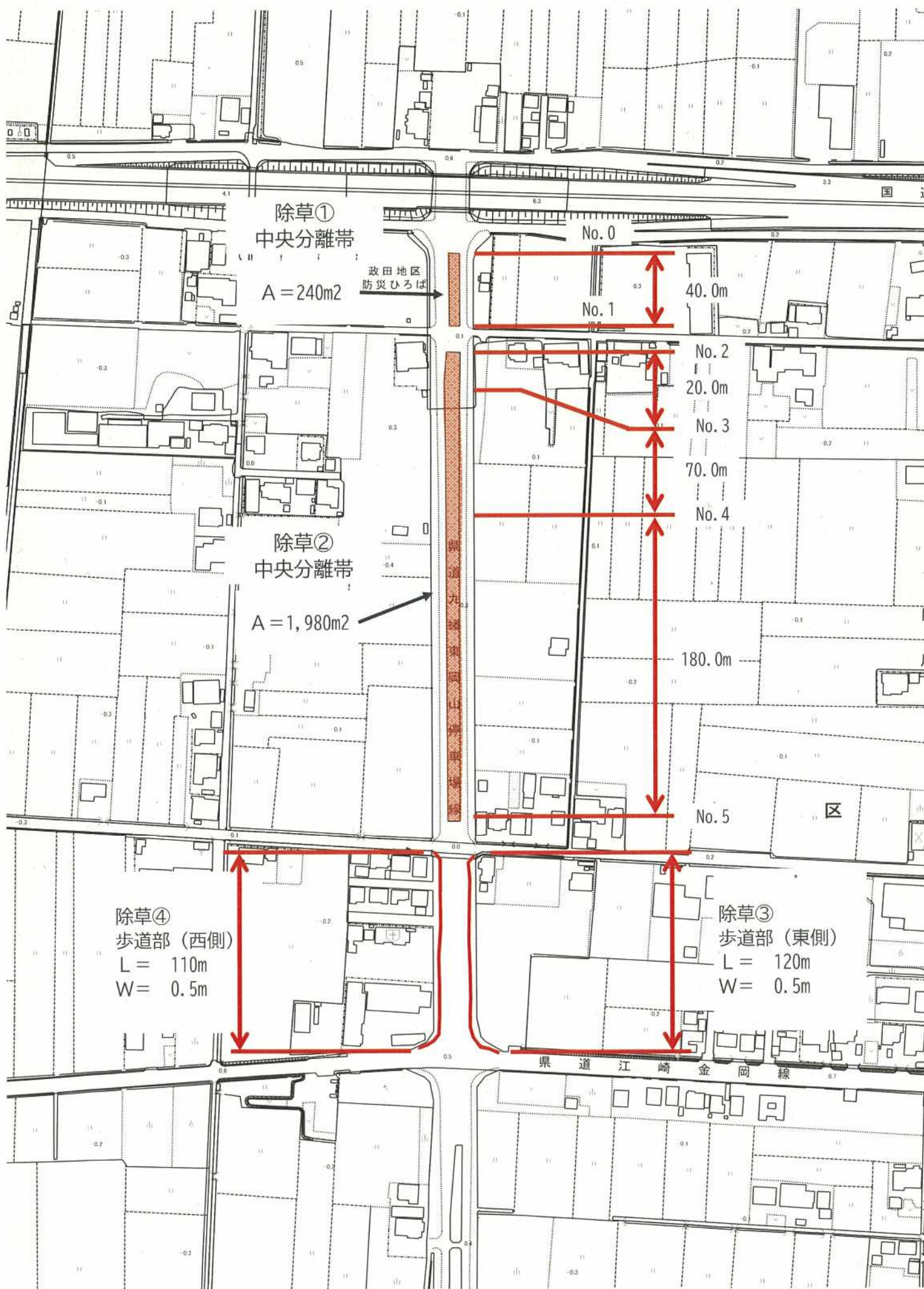
名称	規格	計算式	単位	数量	備考
基面整正	土 砂	94.3 + 258.0 + 94.7 + 85.2 + 286.8	m ²	819.0	
路肩コンクリート	18-8-40BB t=7cm	94.3 + 258.0 + 94.7 + 85.2 + 286.8	m ²	819.0	819.0 × 0.07 = 57.33 m ³
平均法長		819.0 / 474.9	m	1.72	
型 種		1.72 X 0.07 × 9 箇所	m ³	1.1	
目 地 材	透青繊維質材 t=10mm	474.9 / 10 = 48箇所 48 X 1.72 X 0.07	m ²	5.8	

階段工

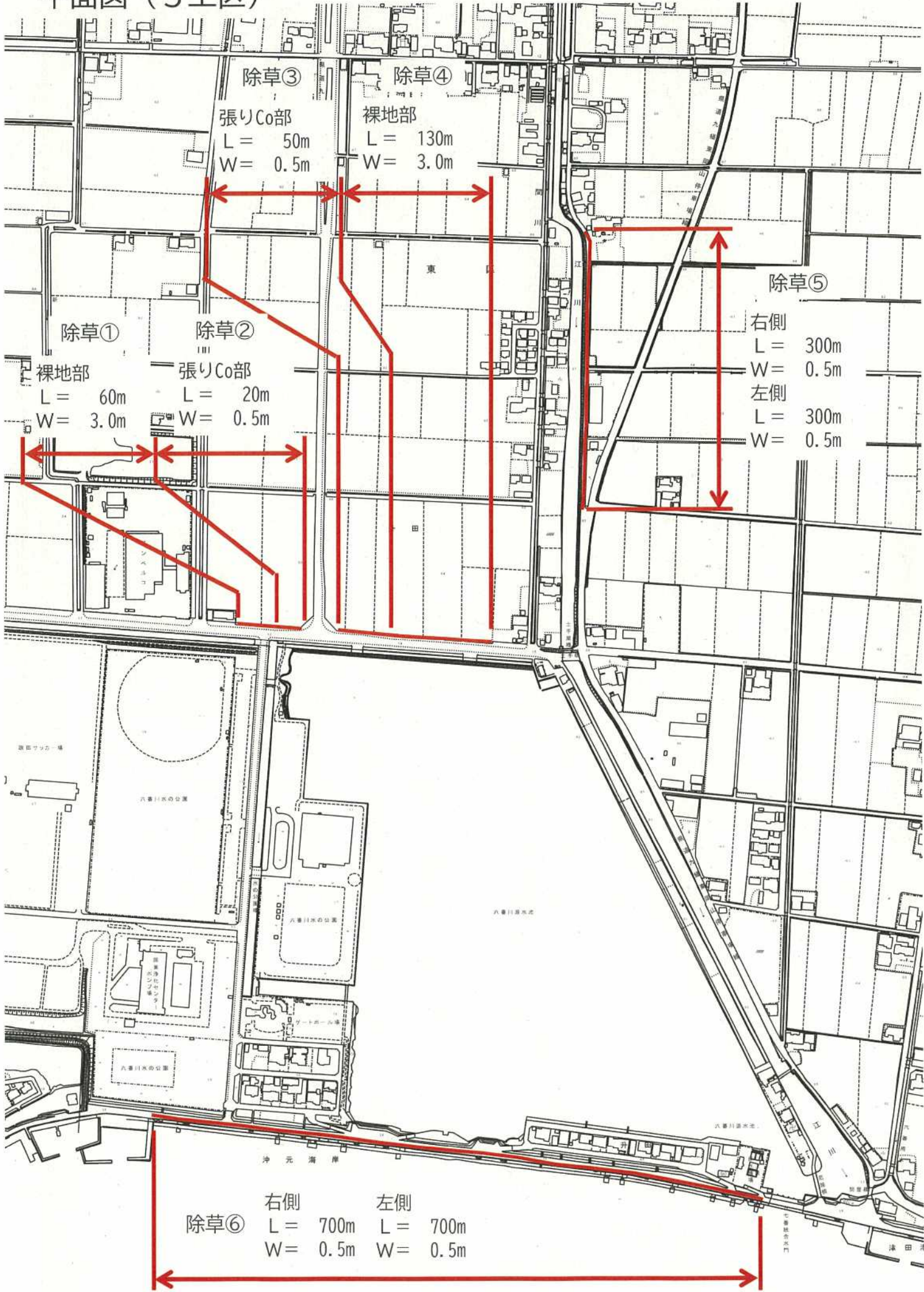
S=1:20



平面図 (4工区)



平面図 (5工区)



除草③

張りCo部
L = 50m
W = 0.5m

除草④

裸地部
L = 130m
W = 3.0m

除草①

裸地部
L = 60m
W = 3.0m

除草②

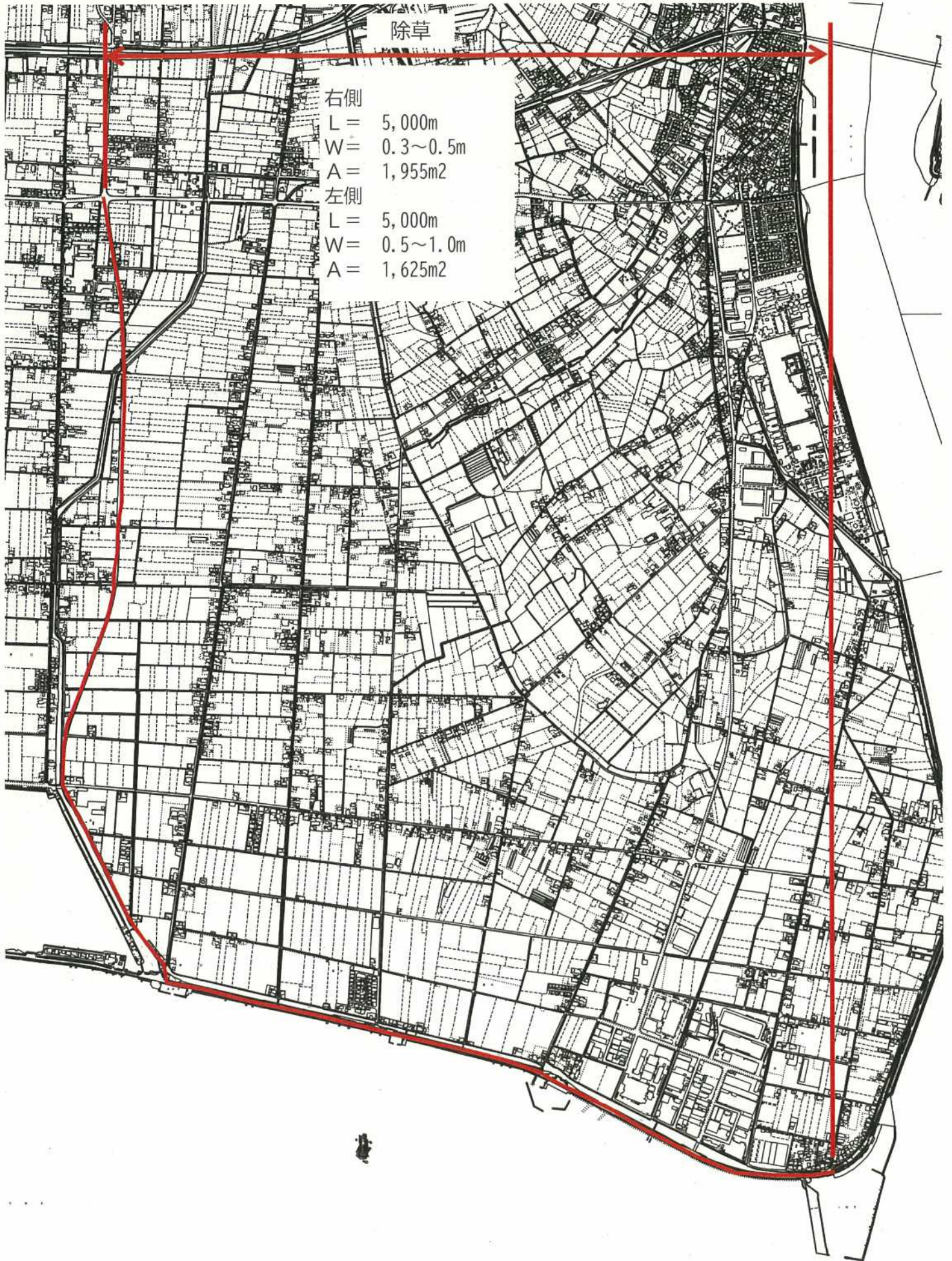
張りCo部
L = 20m
W = 0.5m

除草⑤

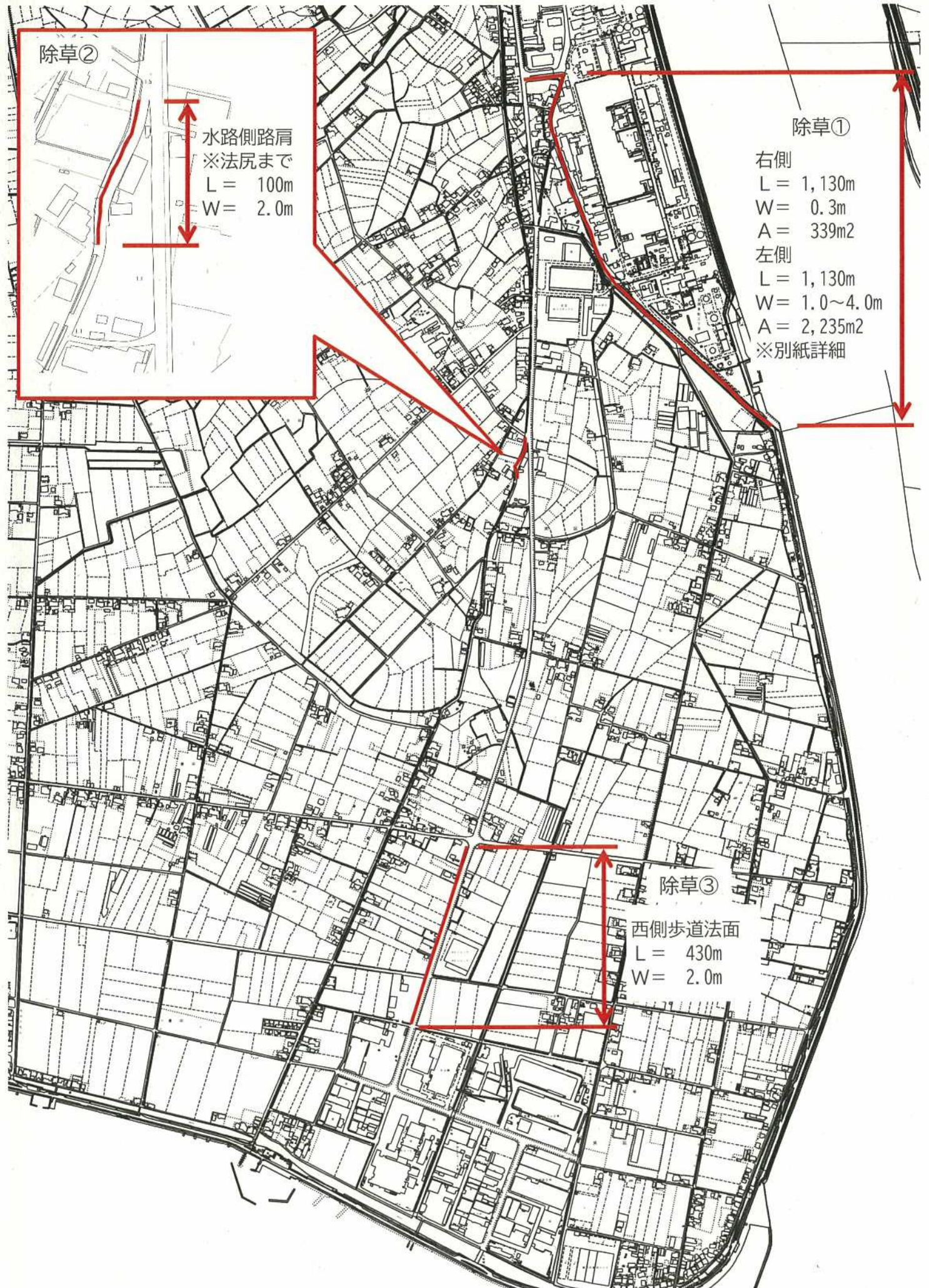
右側
L = 300m
W = 0.5m
左側
L = 300m
W = 0.5m

除草⑥
右側 L = 700m W = 0.5m
左側 L = 700m W = 0.5m

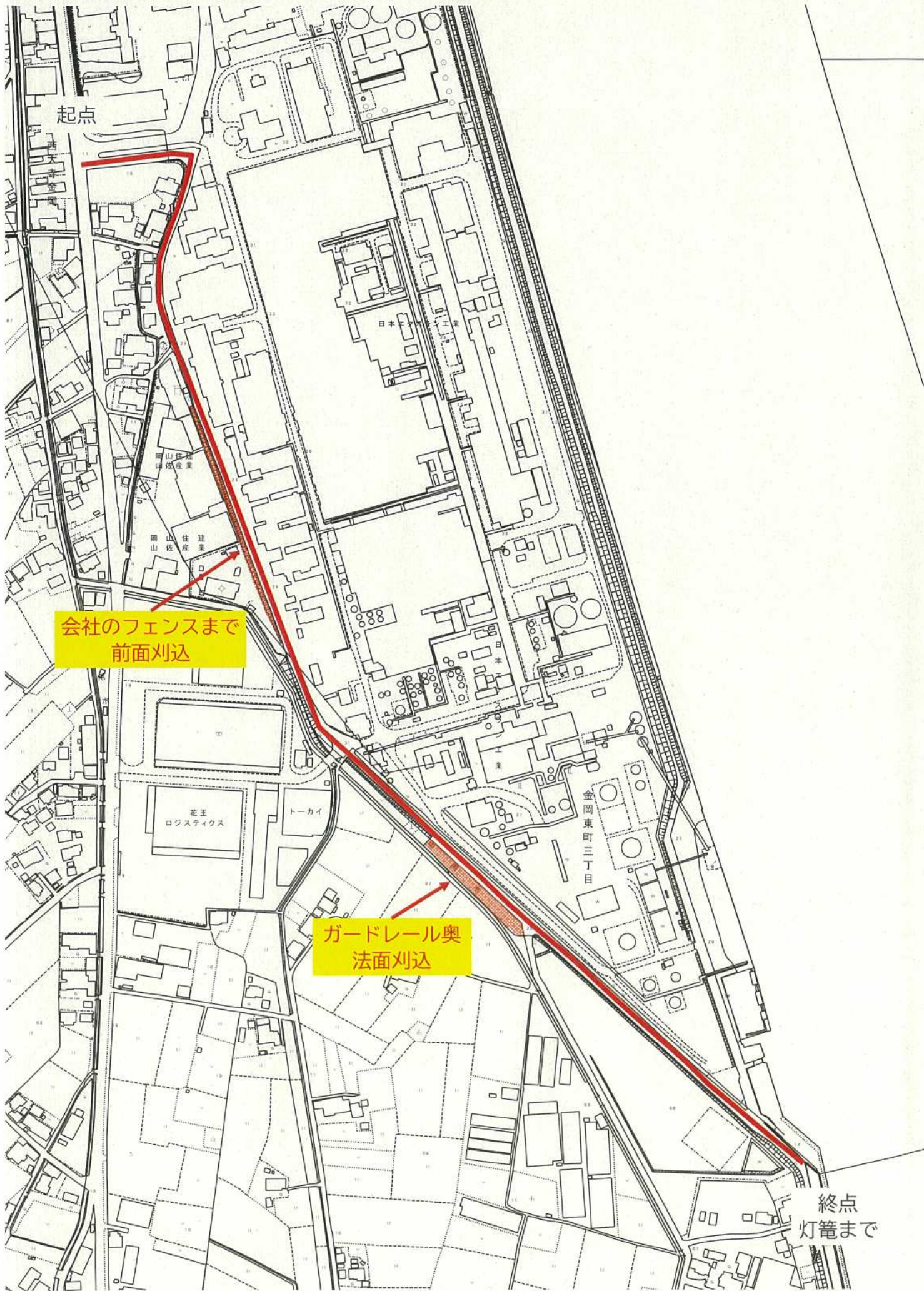
平面図 (6工区)



平面図 (7工区)



平面図（7工区）※除草①詳細図



会社のフェンスまで
前面刈込

ガードレール奥
法面刈込

終点
灯籠まで