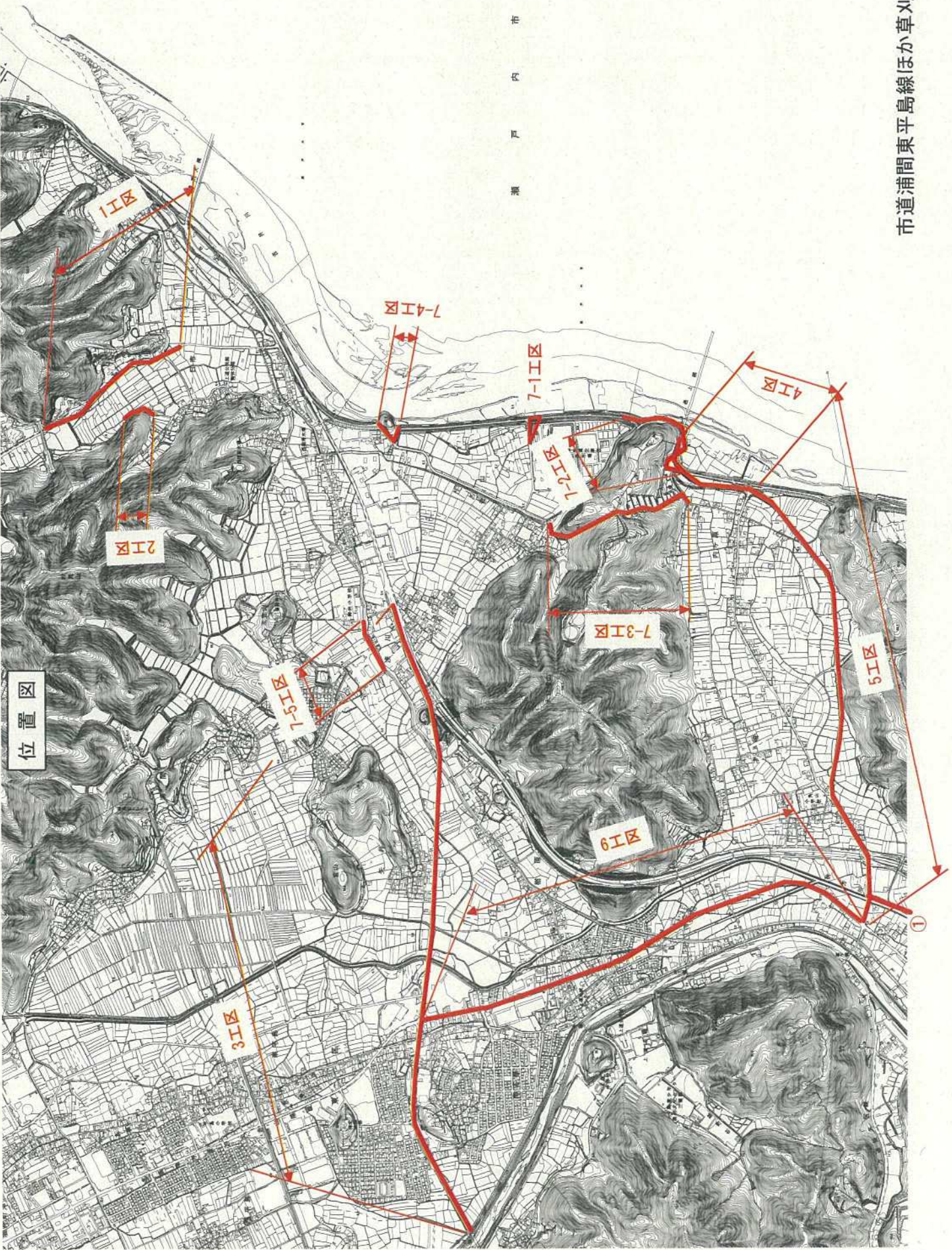
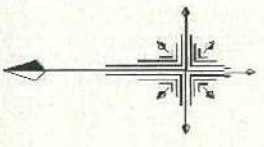
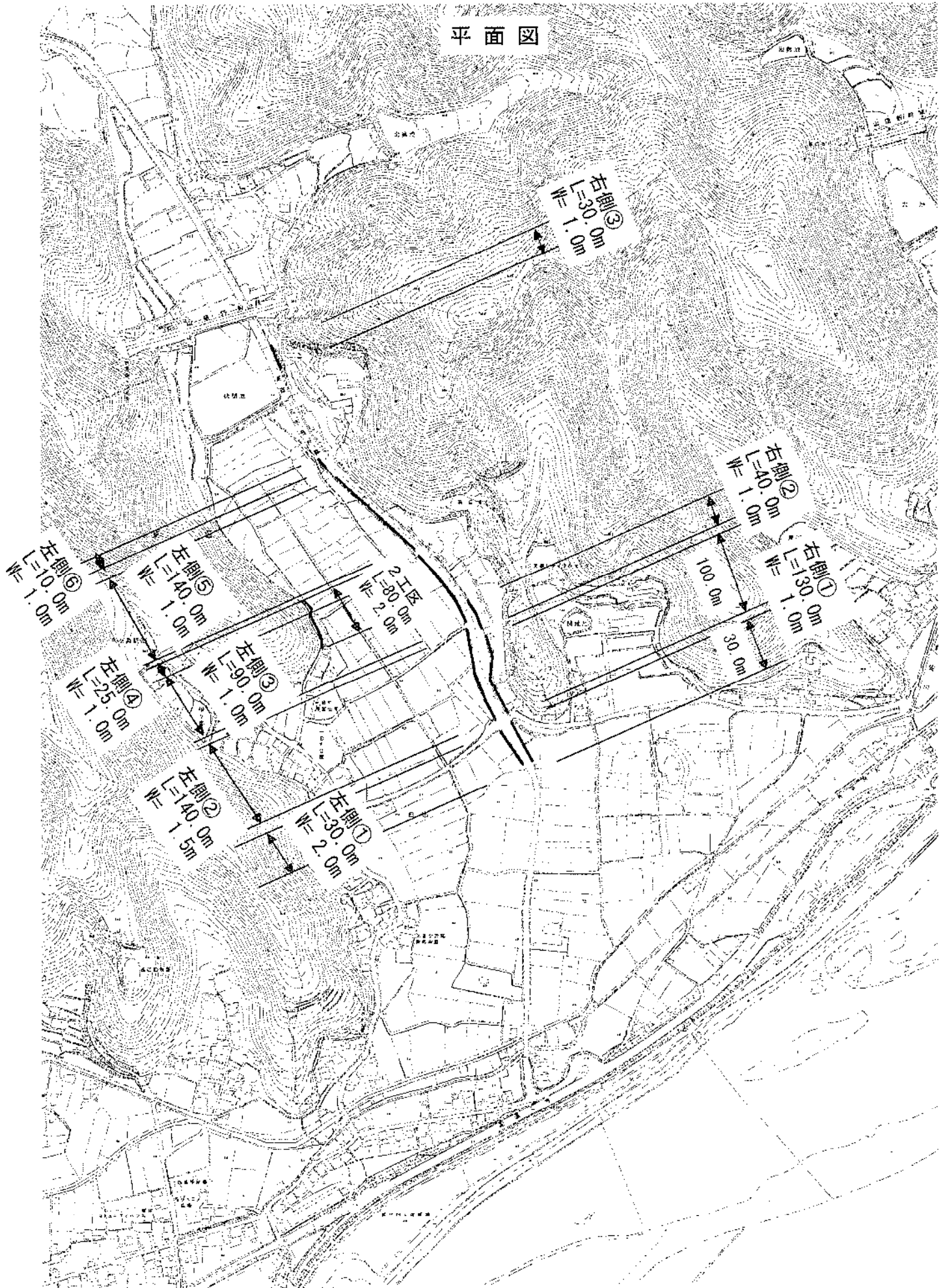


瀬戸内市



位置図

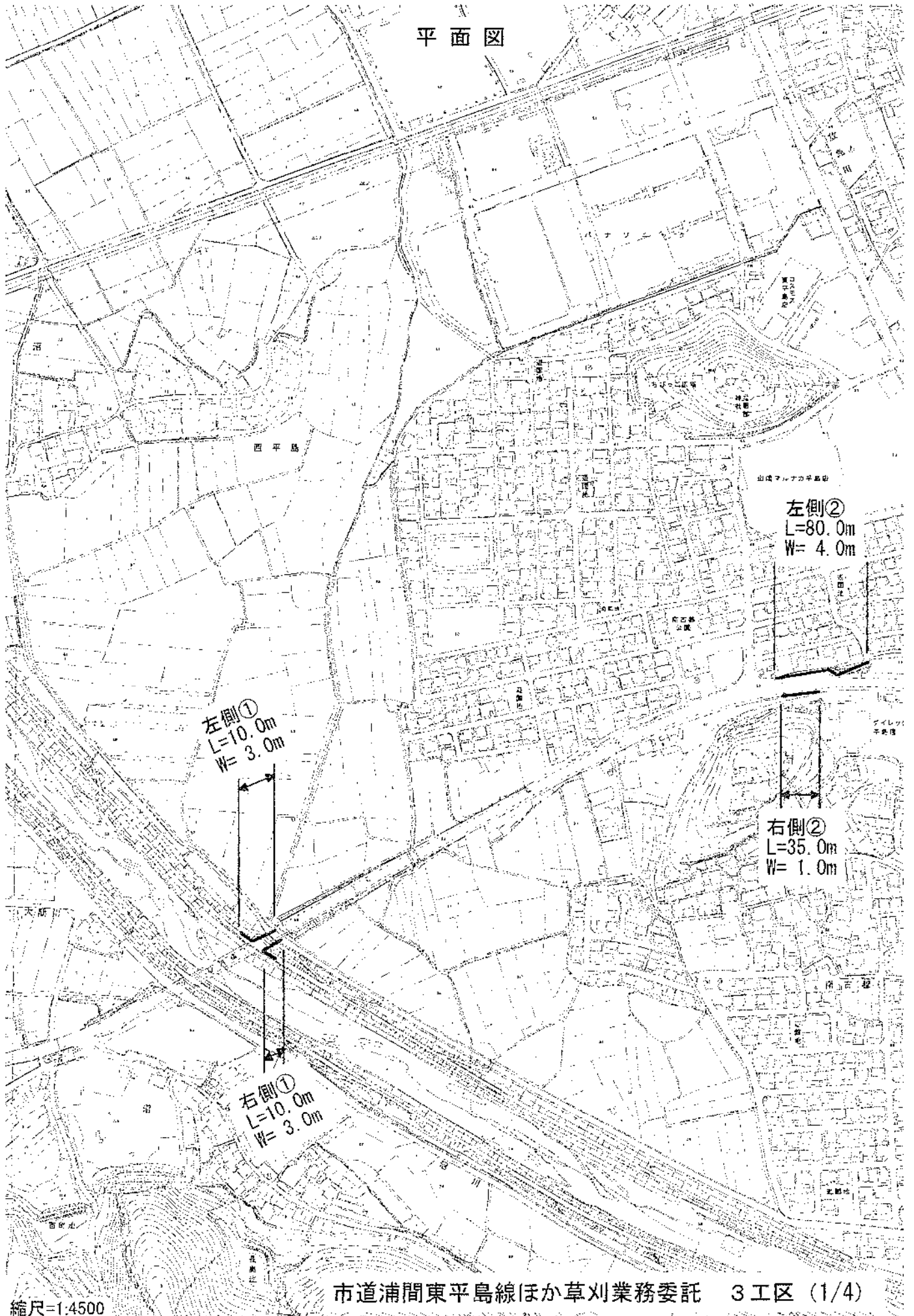
平面図



縮尺=1:6000

市道浦間東平島ほか草刈業務委託 1工区・2工区

平面図



縮尺=1:4500

平面図

東平島

ゆめタウン平島

丹山園山
平島店

123+N

秋芳川

大前田川

新田尻用水

左側 ③
L=70.0m
W=1.0m

国道 250 号

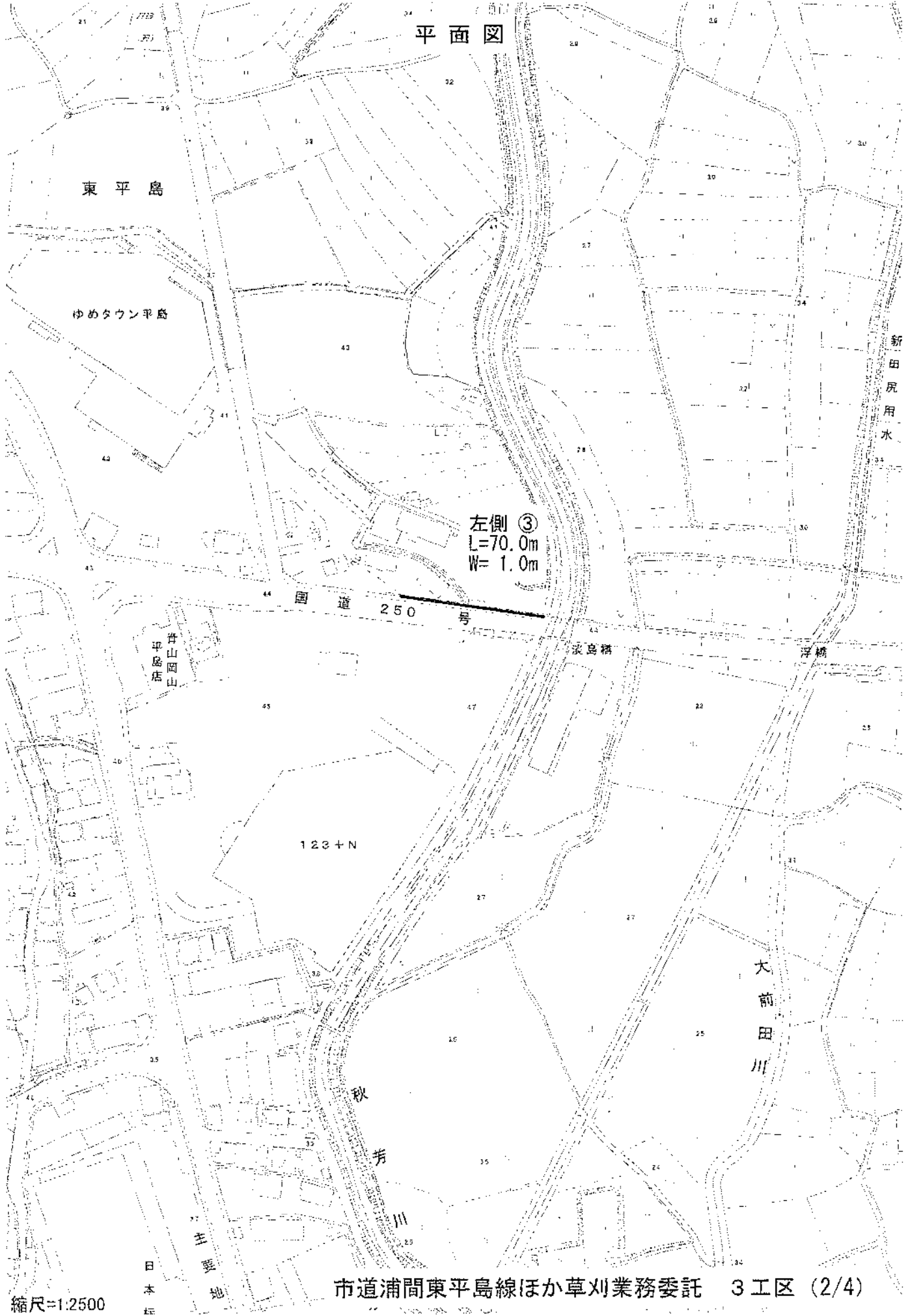
淡島橋

浮橋

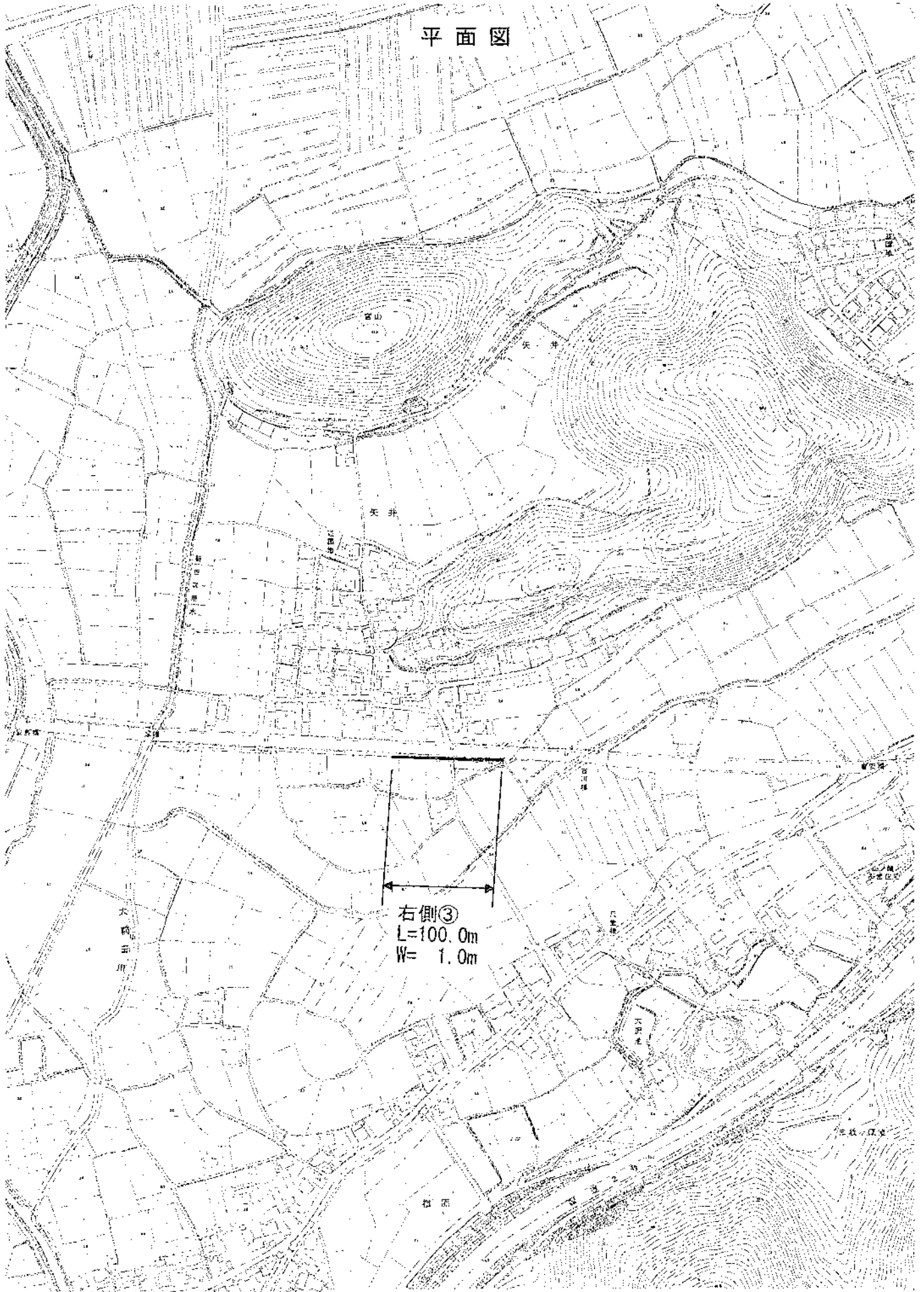
主要地
日本地

市道浦間東平島線ほか草刈業務委託 3工区 (2/4)

縮尺=1:2500



平面図



右側③
L=100.0m
W= 1.0m

縮尺=1:4500

市道浦間東平島線ほか草刈業務委託 3工区 (3/4)

平面図



歩道路面除草

左側④
L=10.0m
W= 4.5m

左側⑤
L=90.0m
W= 0.5m

左側⑥
L=5.0m
W=1.5m

左側⑦
L=40.0m
W= 1.0m

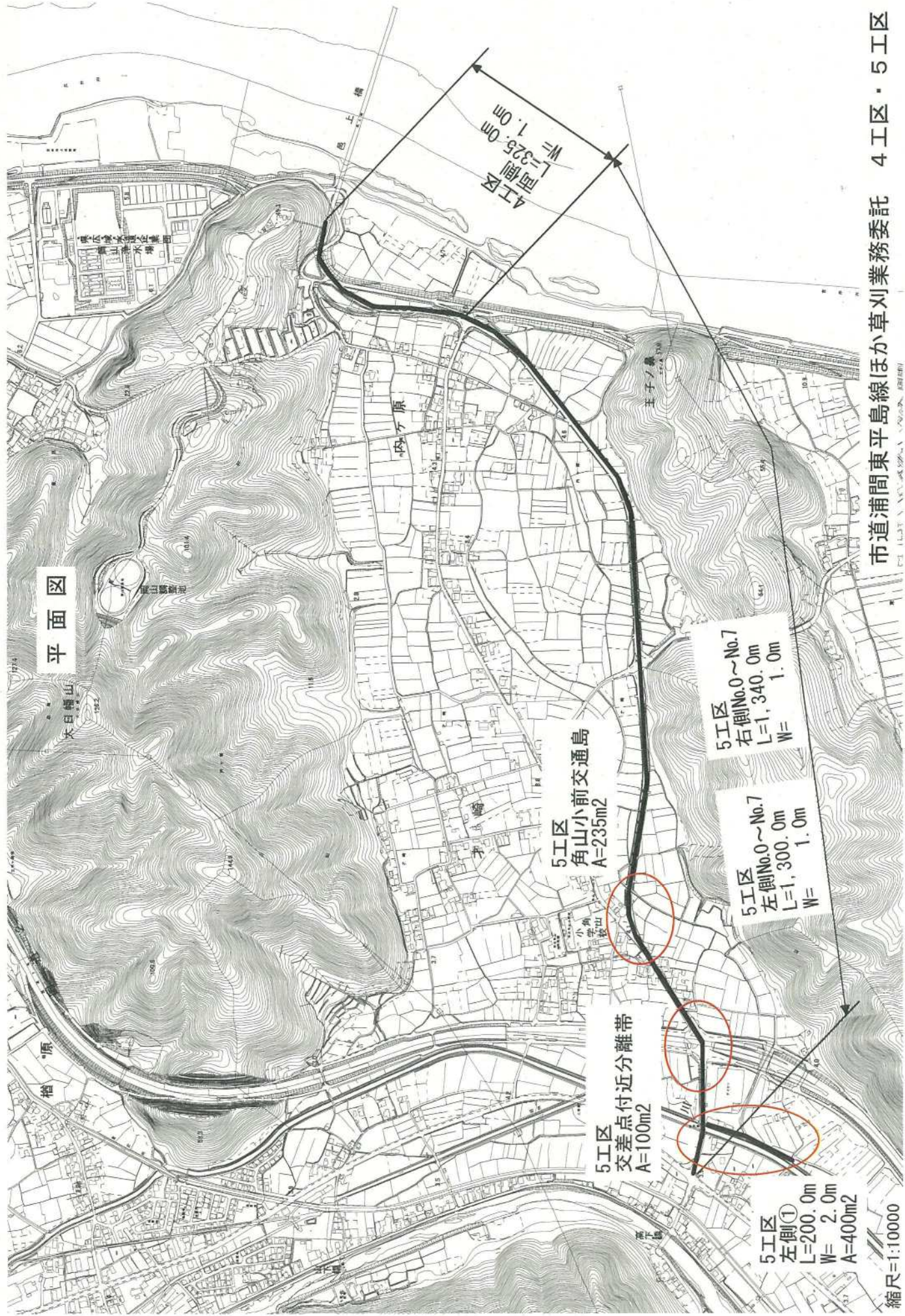
歩道路面及び植樹樹除草
L=500.0m W=1.0m

合流部
※交通島及び縁石まわり
除草

歩道路面及び植樹樹除草
L=500.0m W=1.0m

歩道路面除草

平面図



A区
L=325.0m
W=1.0m

5工区
角山小前交通島
A=235m²

5工区
右側No.0~No.7
L=1,340.0m
W=1.0m

5工区
左側No.0~No.7
L=1,300.0m
W=1.0m

5工区
交差点付近分離帯
A=100m²

5工区
左側①
L=200.0m
W=2.0m
A=400m²

平面图

四柏浄水場

御休小学校

浅川

7-5工区
右側
L=190.0m
W= 0.5m

7-4工区
左側
L=165.0m
W= 2.0m

寺山

7-1工区
水道企業団北側 取合部

7-3工区
右側
L=145.0m
W= 1.0m

7-3工区
左側
L=510.0m
W= 2.0m

県広域水道企業団
岡山浄水場

7-2工区
左側
L=480.0m
W= 2.0m

内ヶ原

縮尺=1:6500

市道浦間東平島線ほか草刈業務委託 7-1工区~7-5工区

