

位置図

2工区

1工区

7工区

別図参照

3工区

6工区

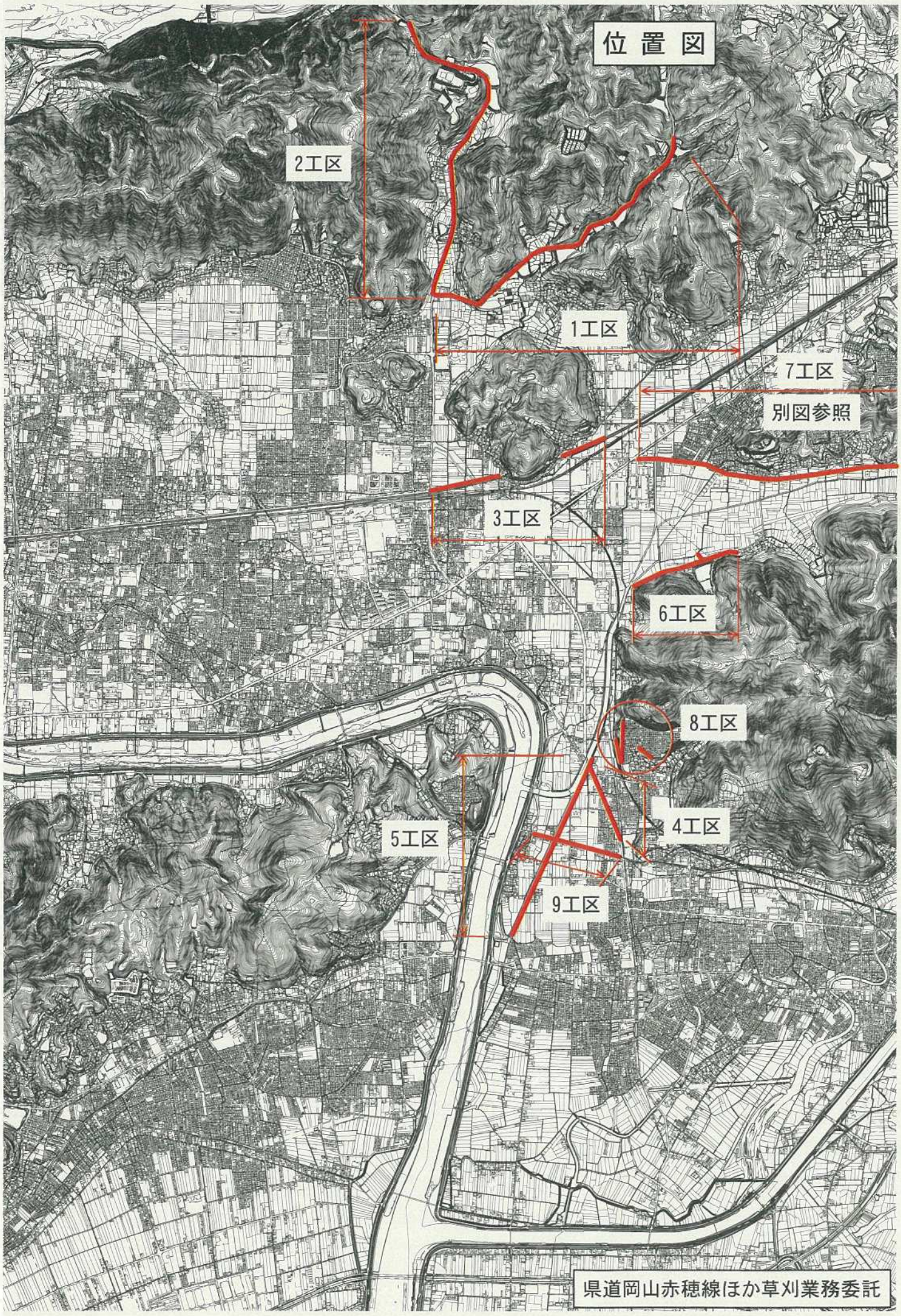
8工区

5工区

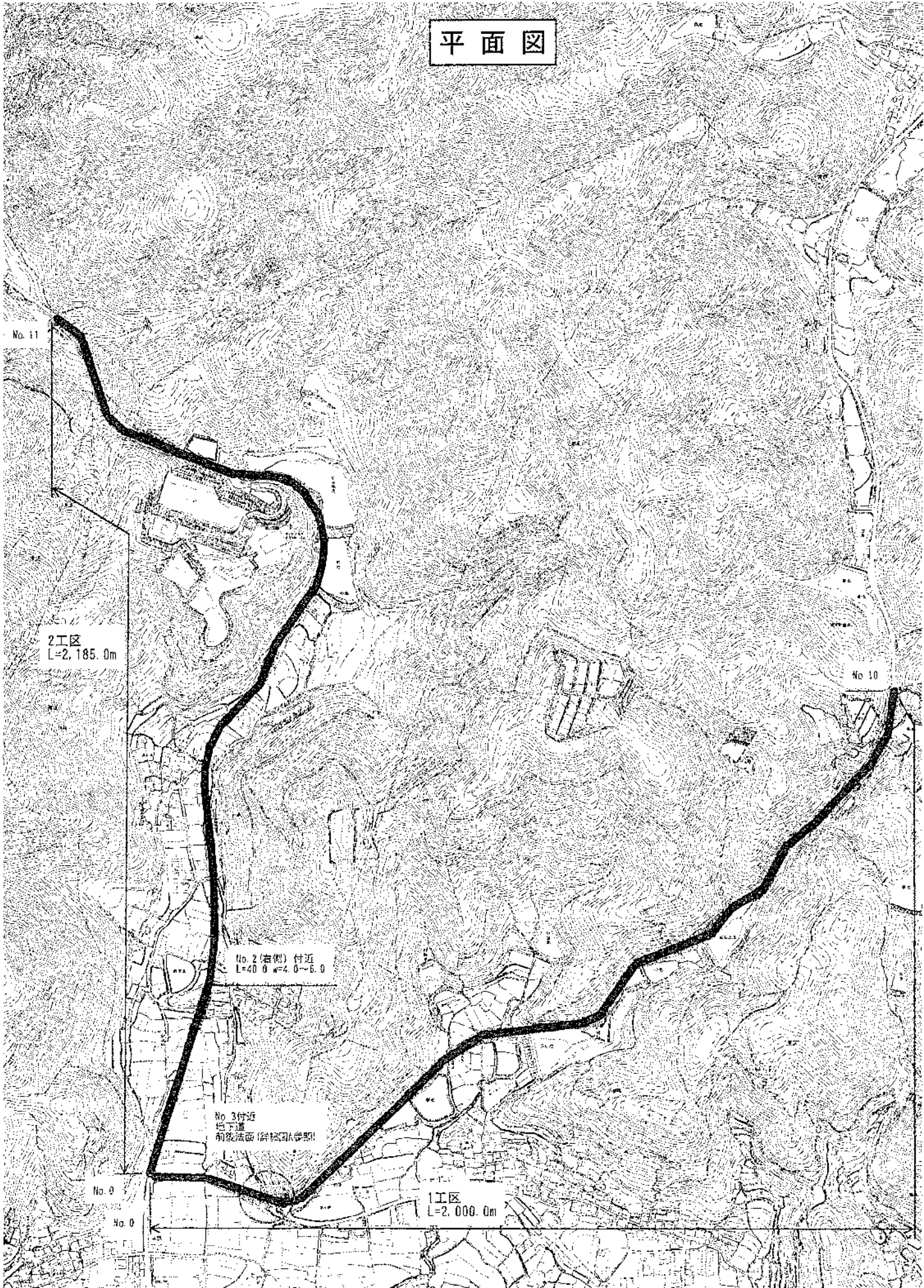
4工区

9工区

県道岡山赤穂線ほか草刈業務委託



平面図



2工区
L=2,185.0m

No. 2 (右側) 付近
L=40.0 m=4.0-6.0

No. 3 付近
地下道
前後法面 (斜線区画等)

1工区
L=2,000.0m

県道岡山赤穂線ほか草刈業務委託 1工区・2工区

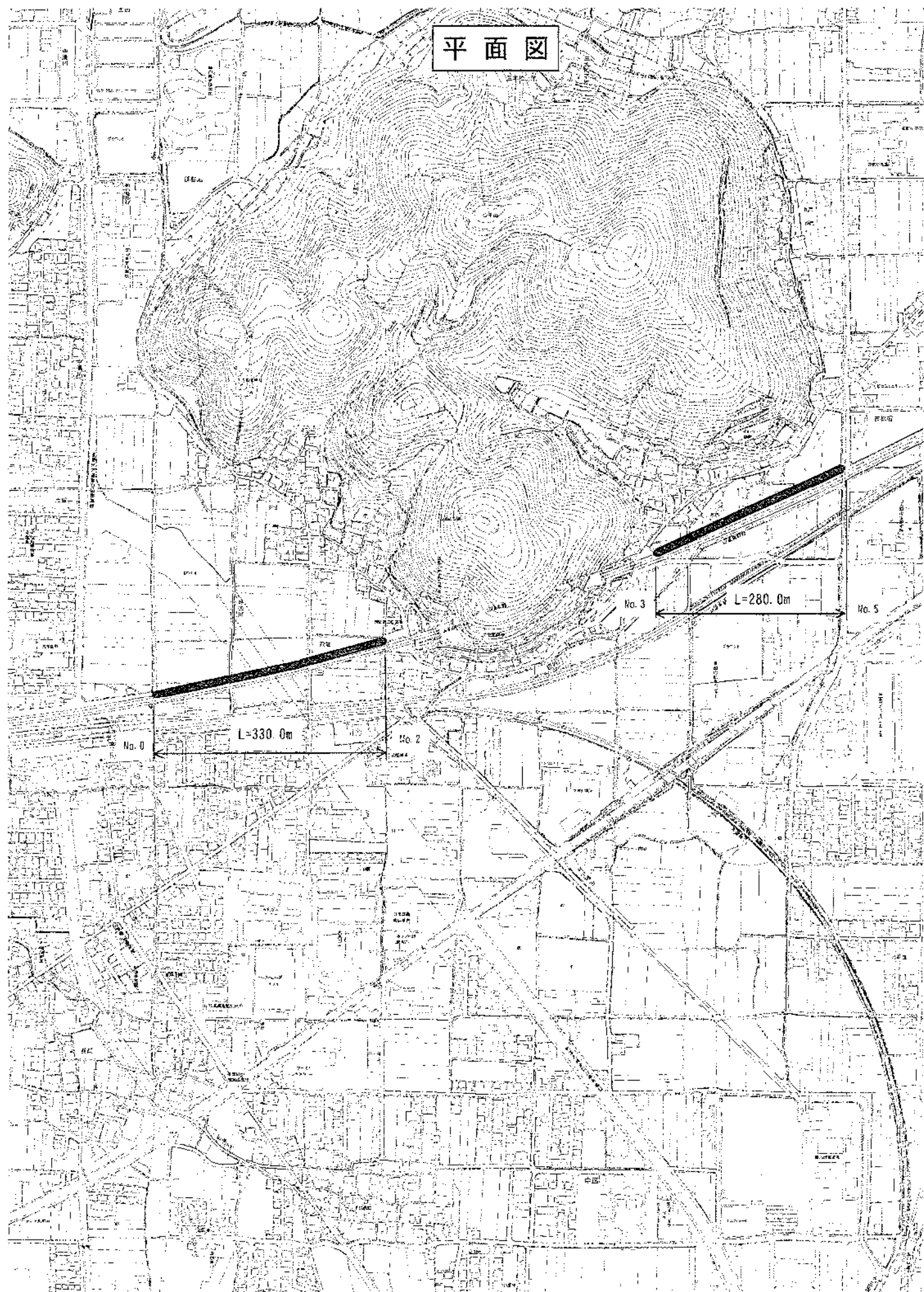
縮尺=1:10000

詳細図 A

詳細図 A
A=221m²

11.0

平面図



県道岡山赤穂線ほか草刈業務委託 3工区

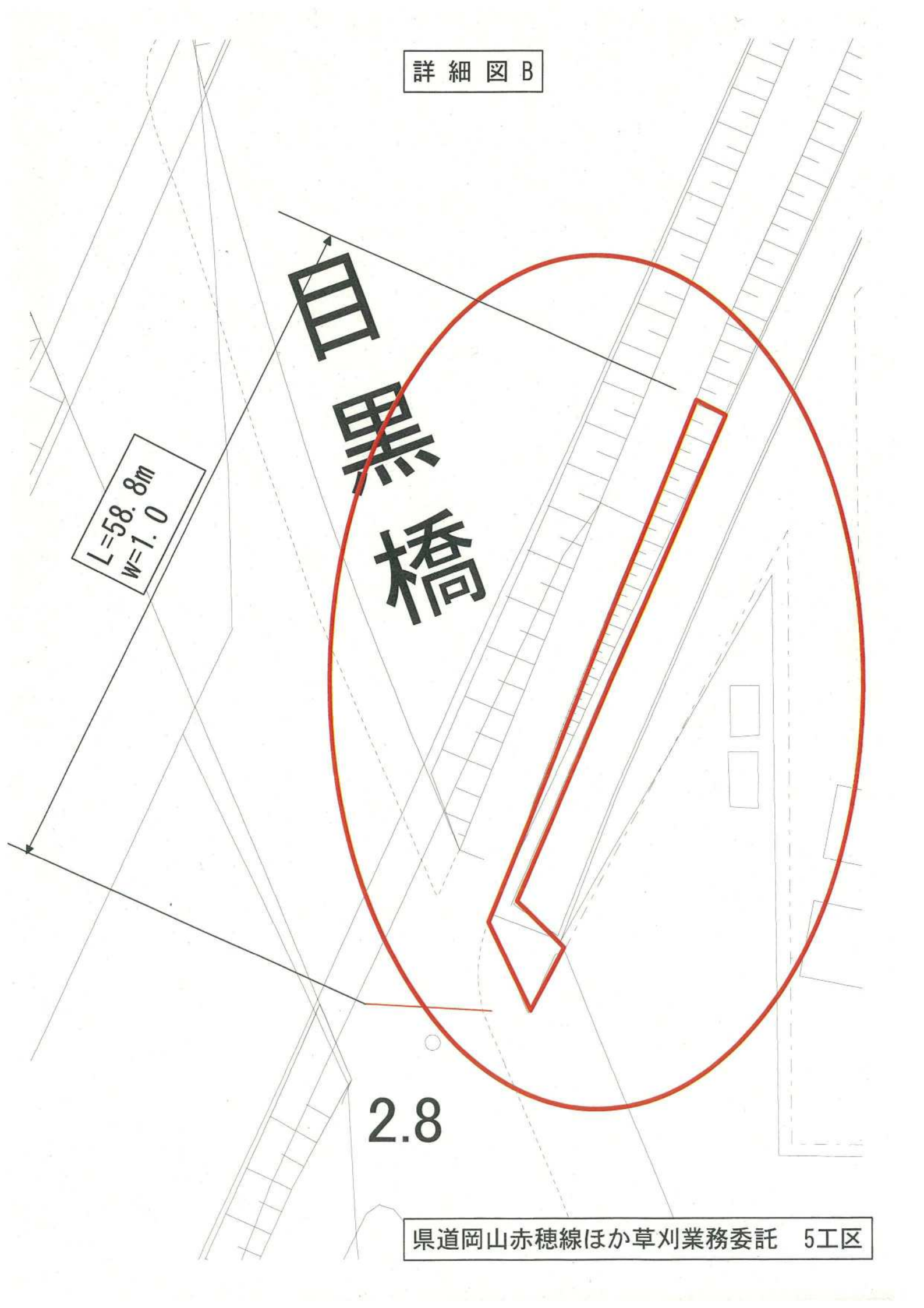
縮尺=1:7000

詳細図 B

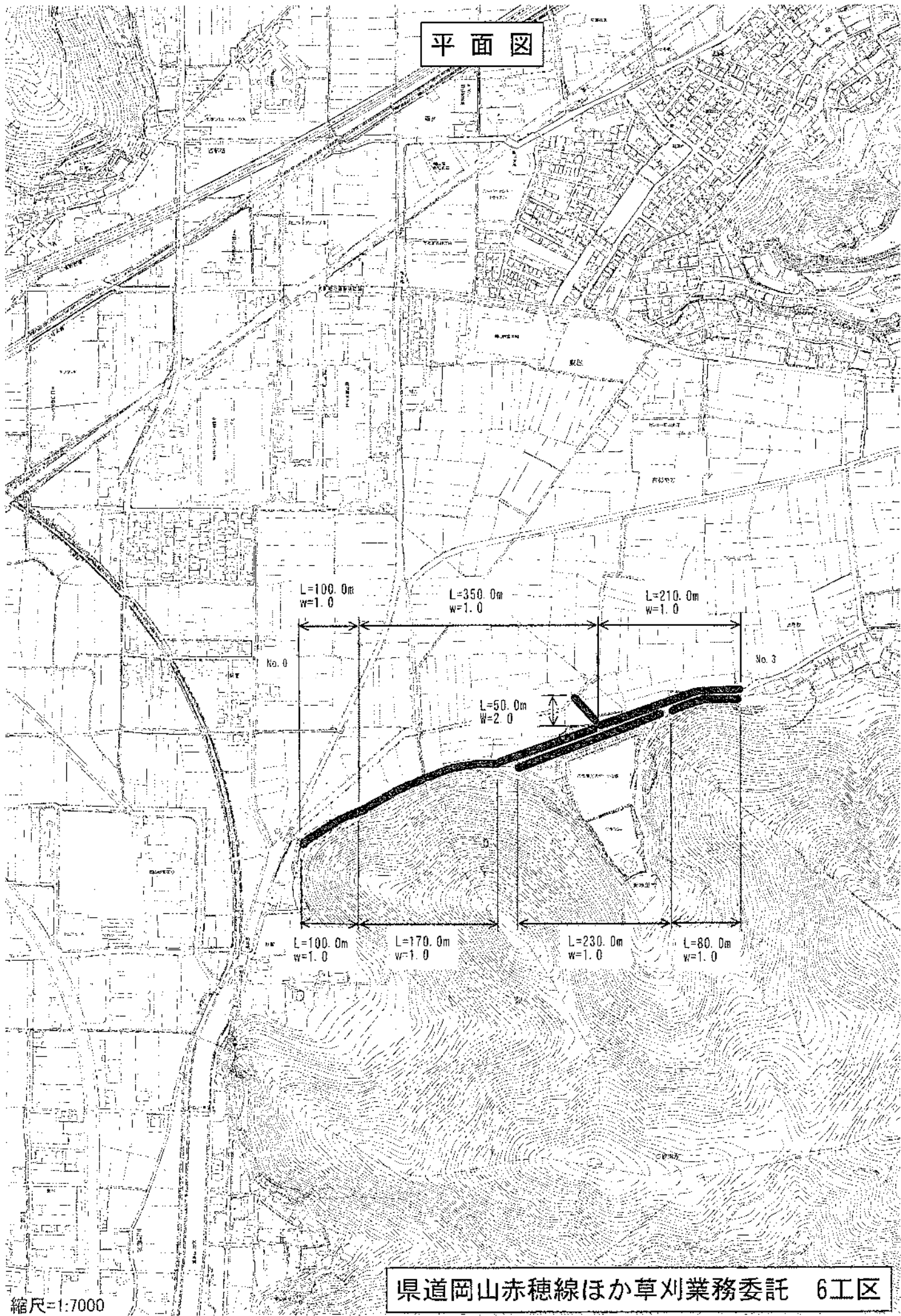
目黒橋

L=58.8m
W=1.0

2.8



平面図



縮尺=1:7000

県道岡山赤穂線ほか草刈業務委託 6工区

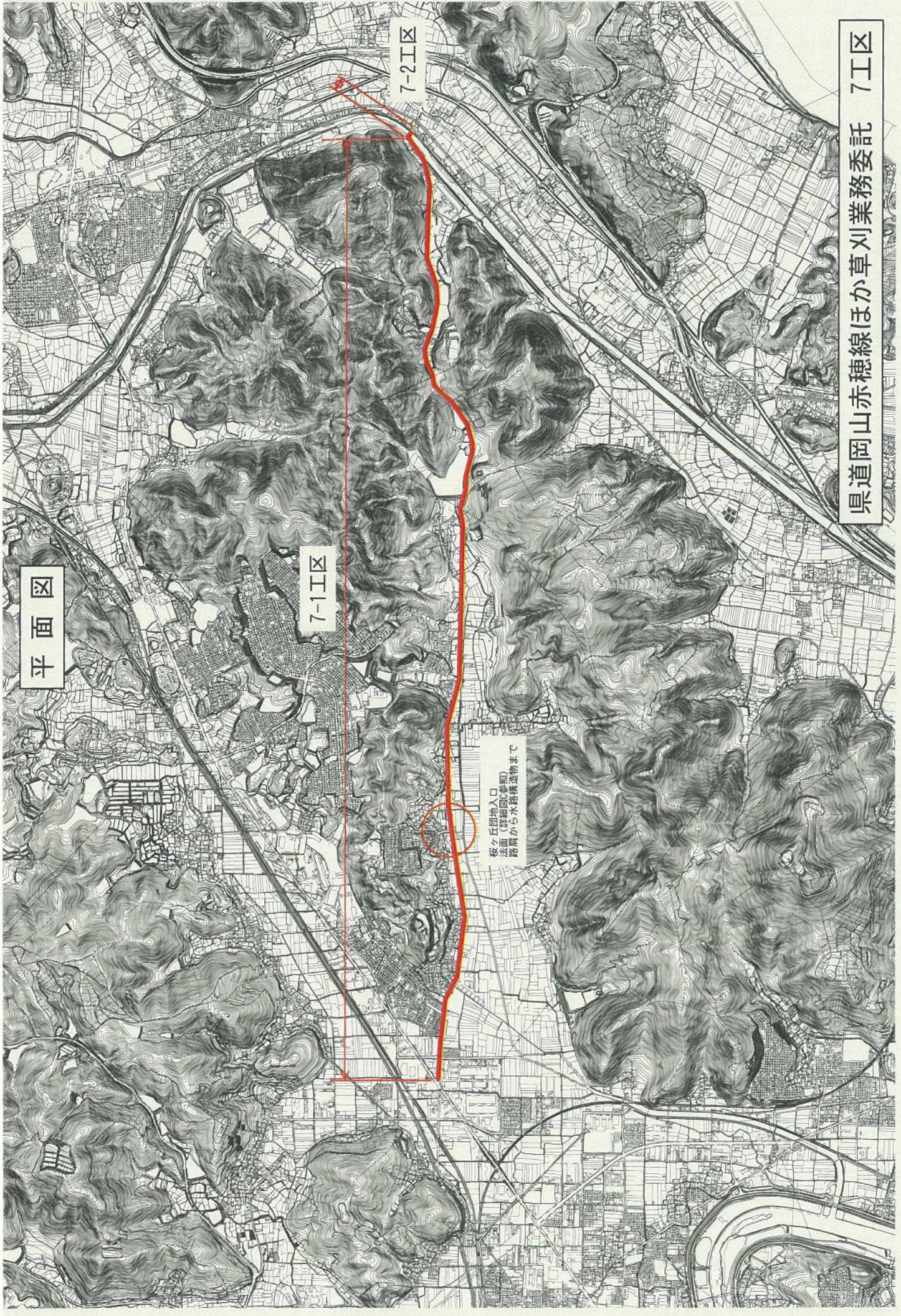
平面図

7-1工区

7-2工区

丘頂地入口
緩ヶ池面（詳細図参照）
路肩から水路構造物まで

県道岡山赤穂線ほか草刈業務委託 7工区



詳細図 C

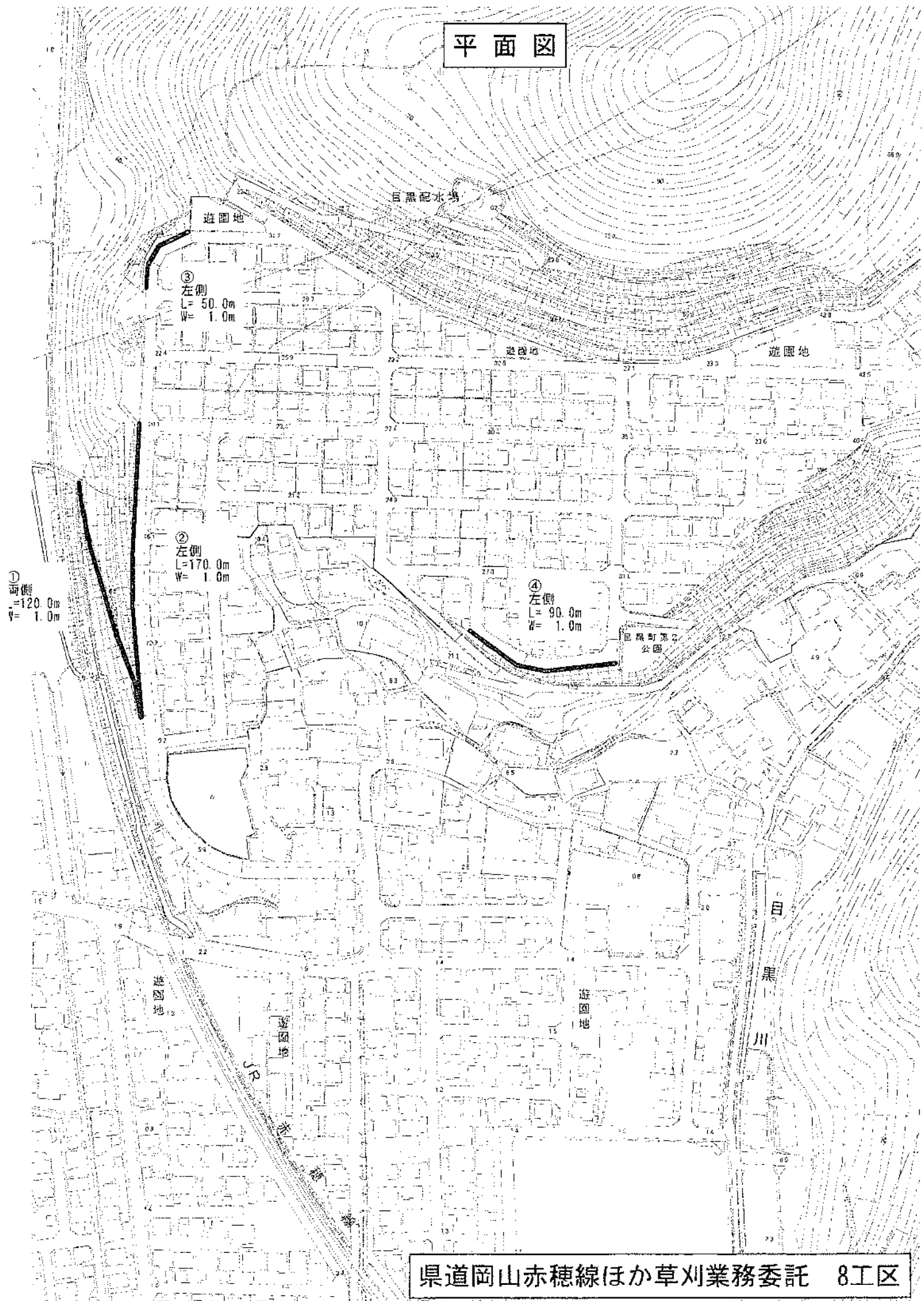
L=28.5m
W= 2.0m
※路肩から水路構造物まで

2.9

1.9

1.9

平面図



県道岡山赤穂線ほか草刈業務委託 8工区

