

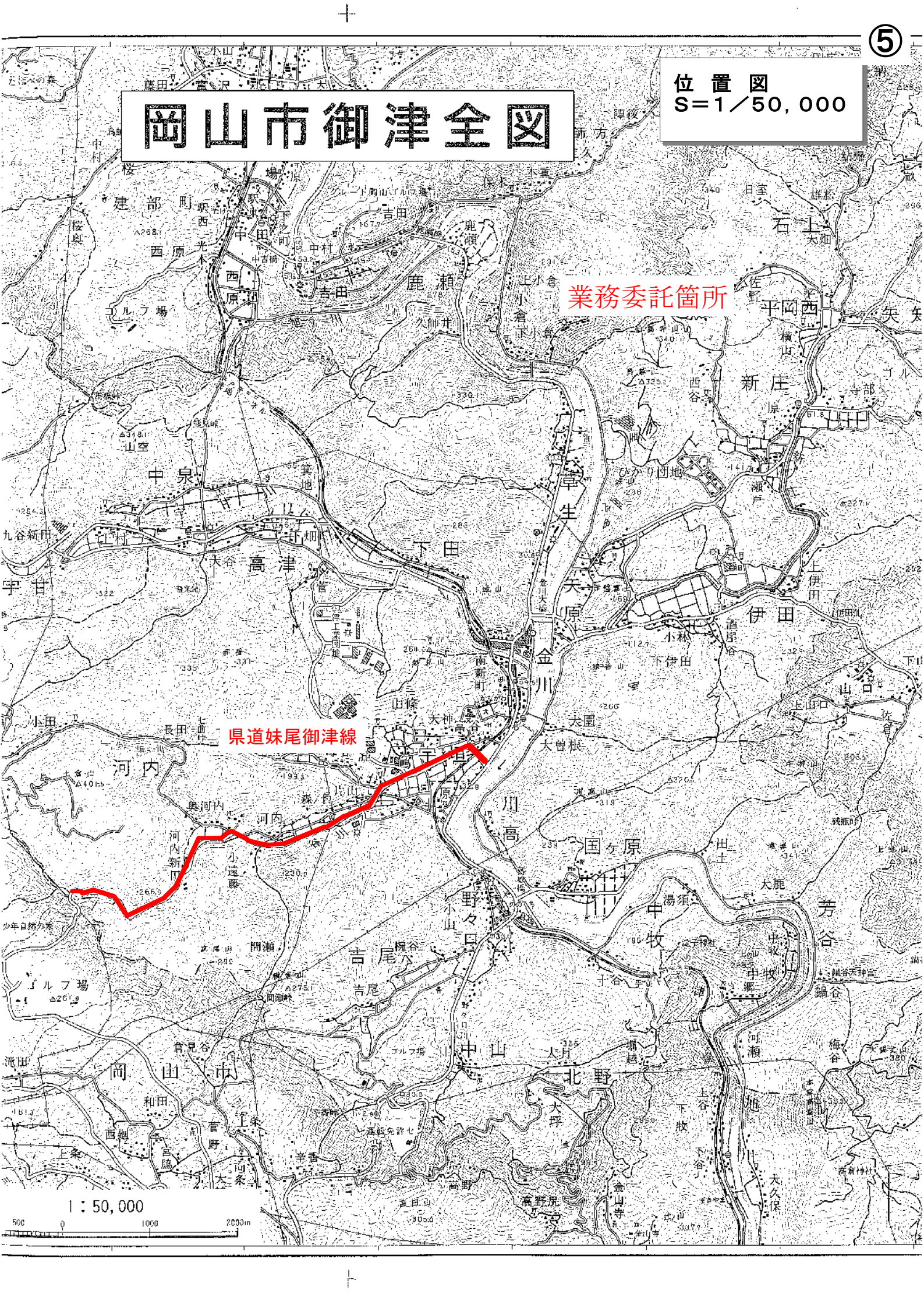
# 岡山市御津全図

位置図  
S=1/50,000

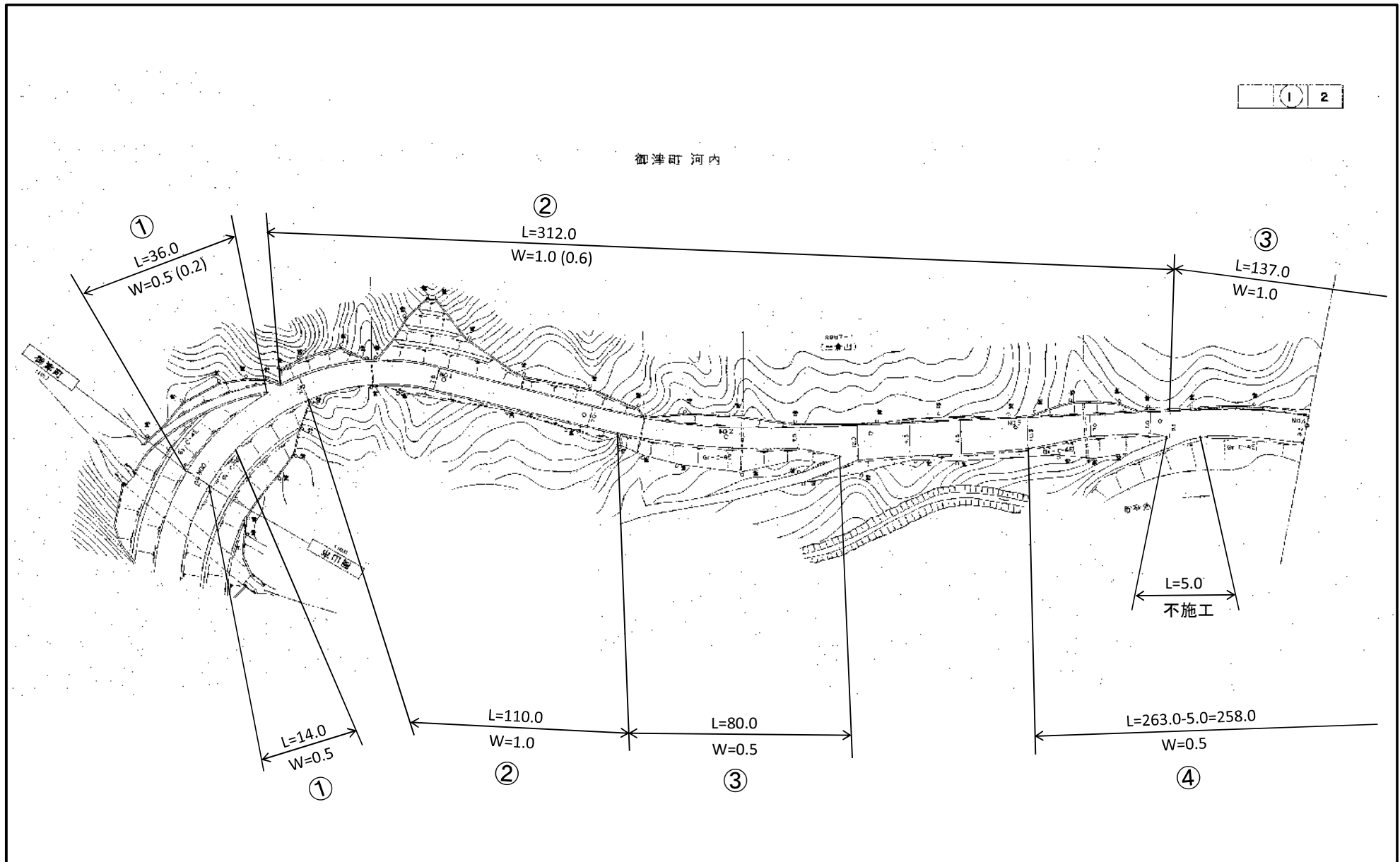
業務委託箇所

県道妹尾御津線

1 : 50,000

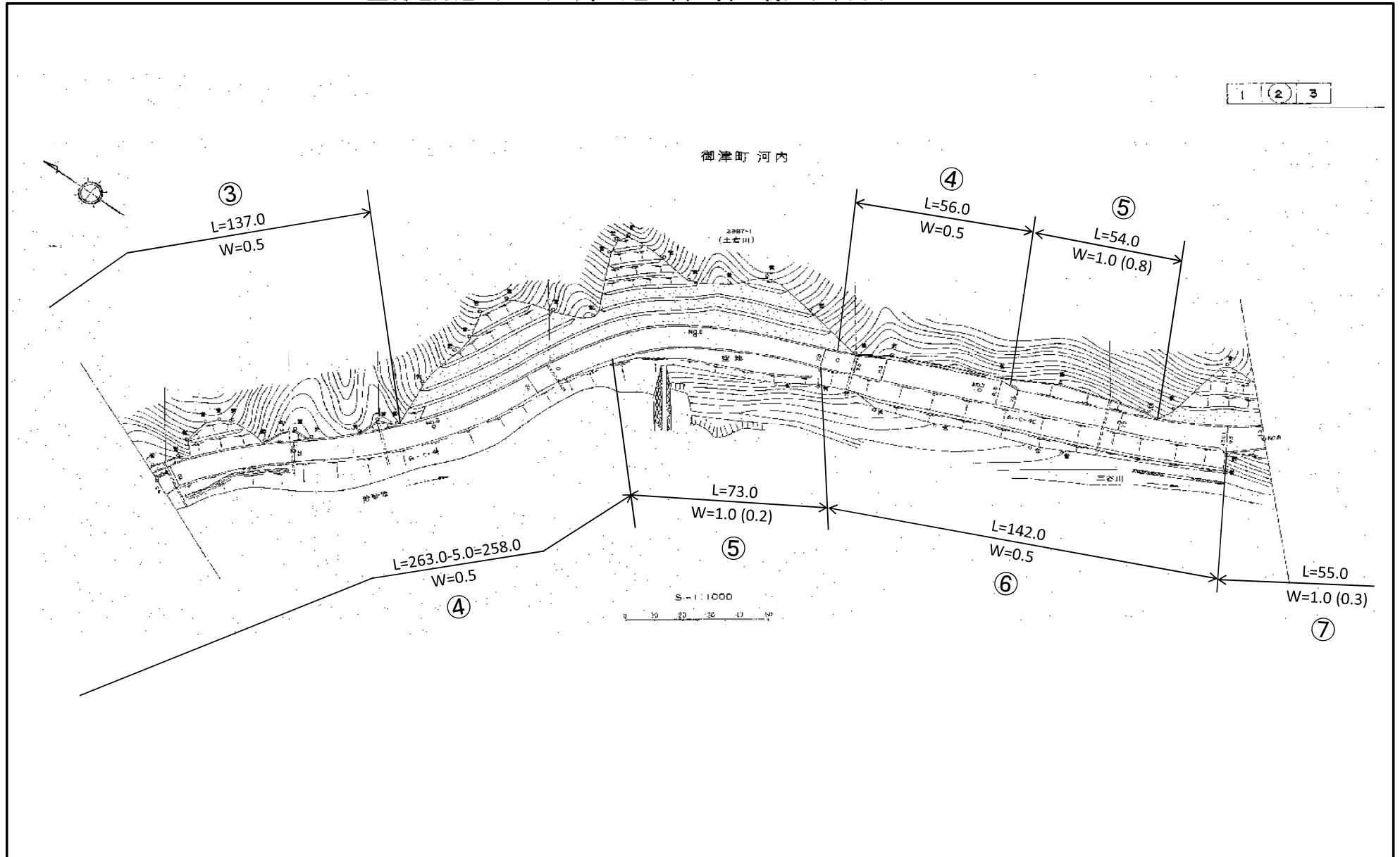


主要地方道 (1061) 妹尾御津線 平面図



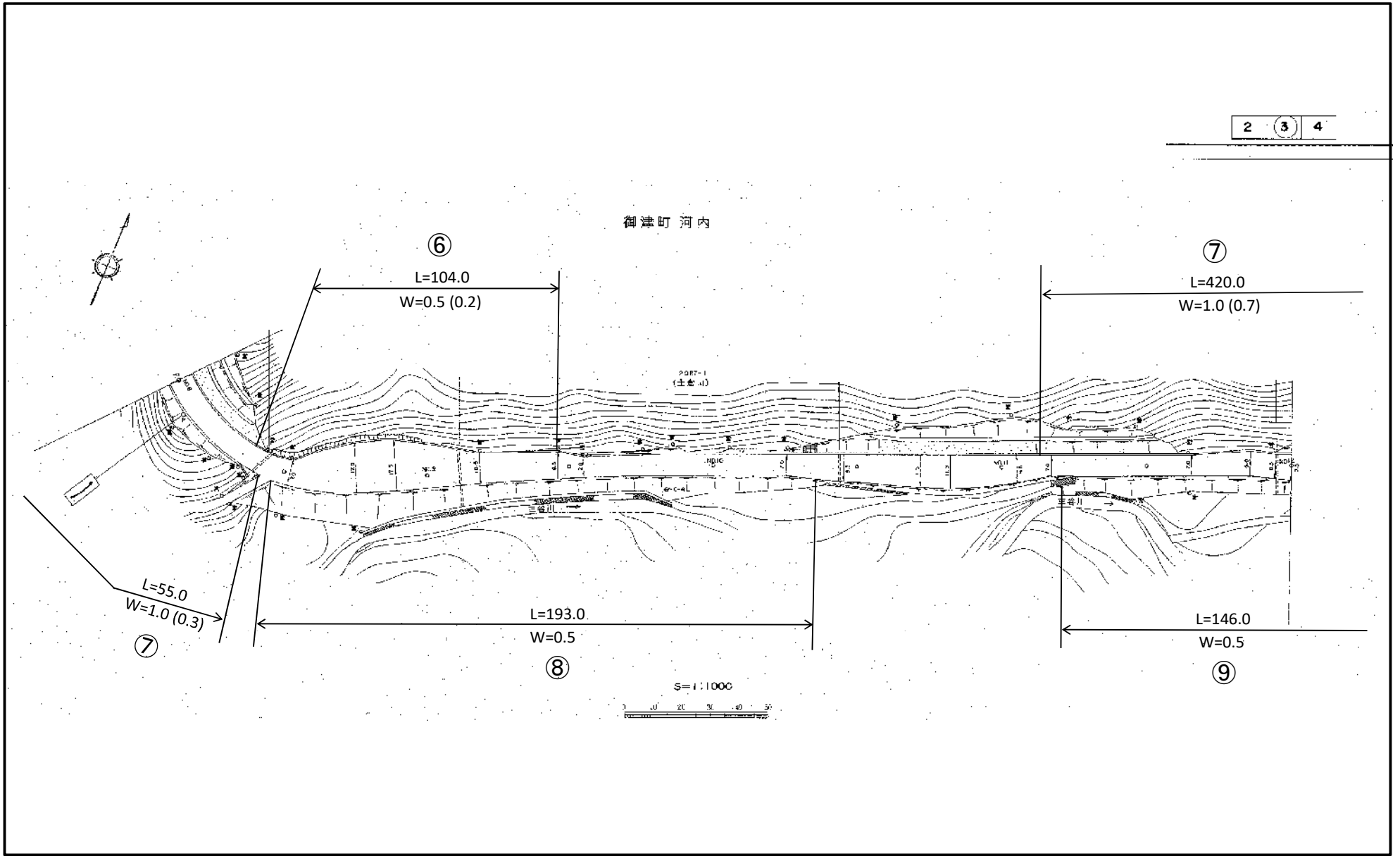
主要地方道 (1061) 妹尾御津線 平面図

1 2 3

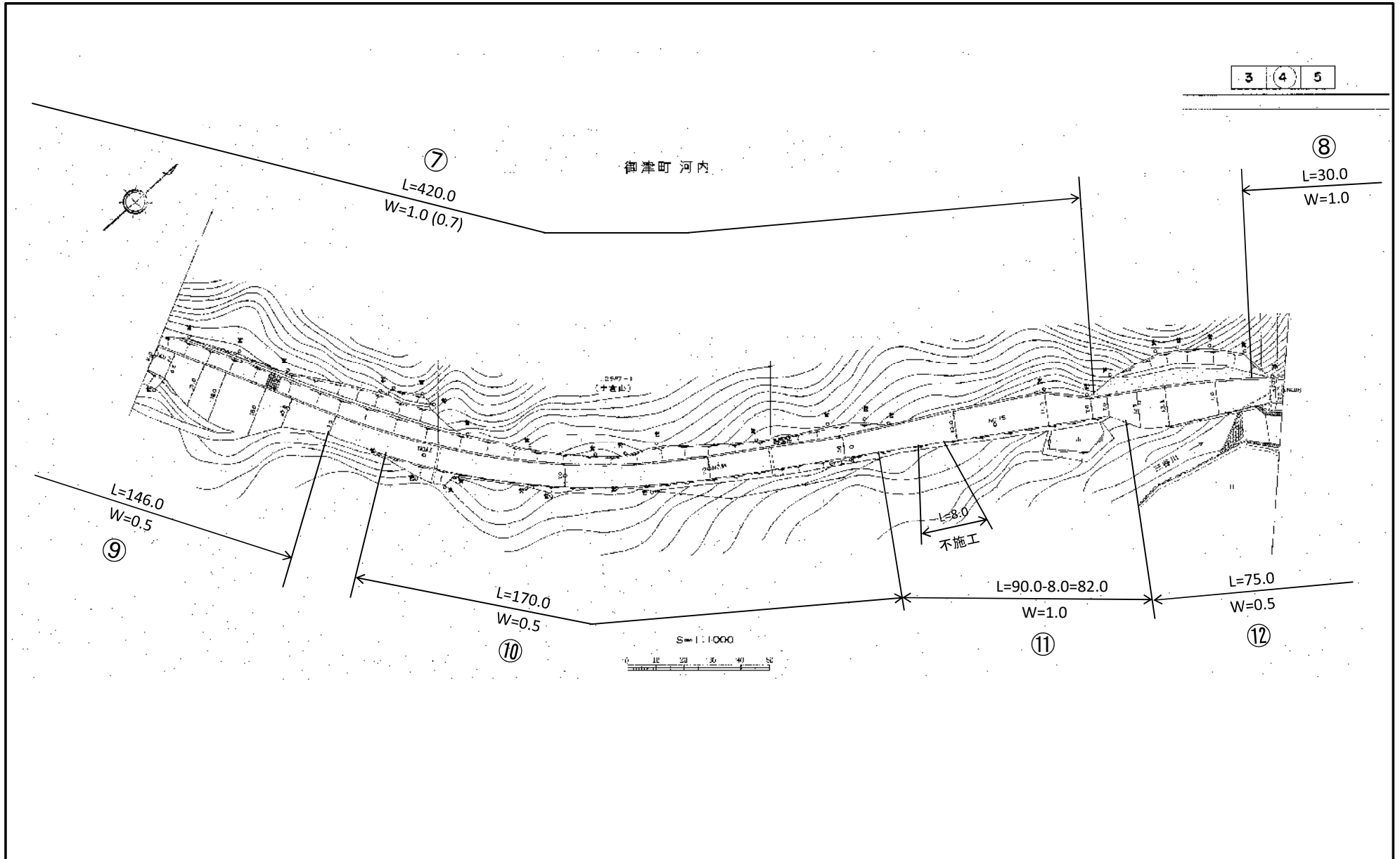


主要地方道 (1061) 妹尾御津線 平面図

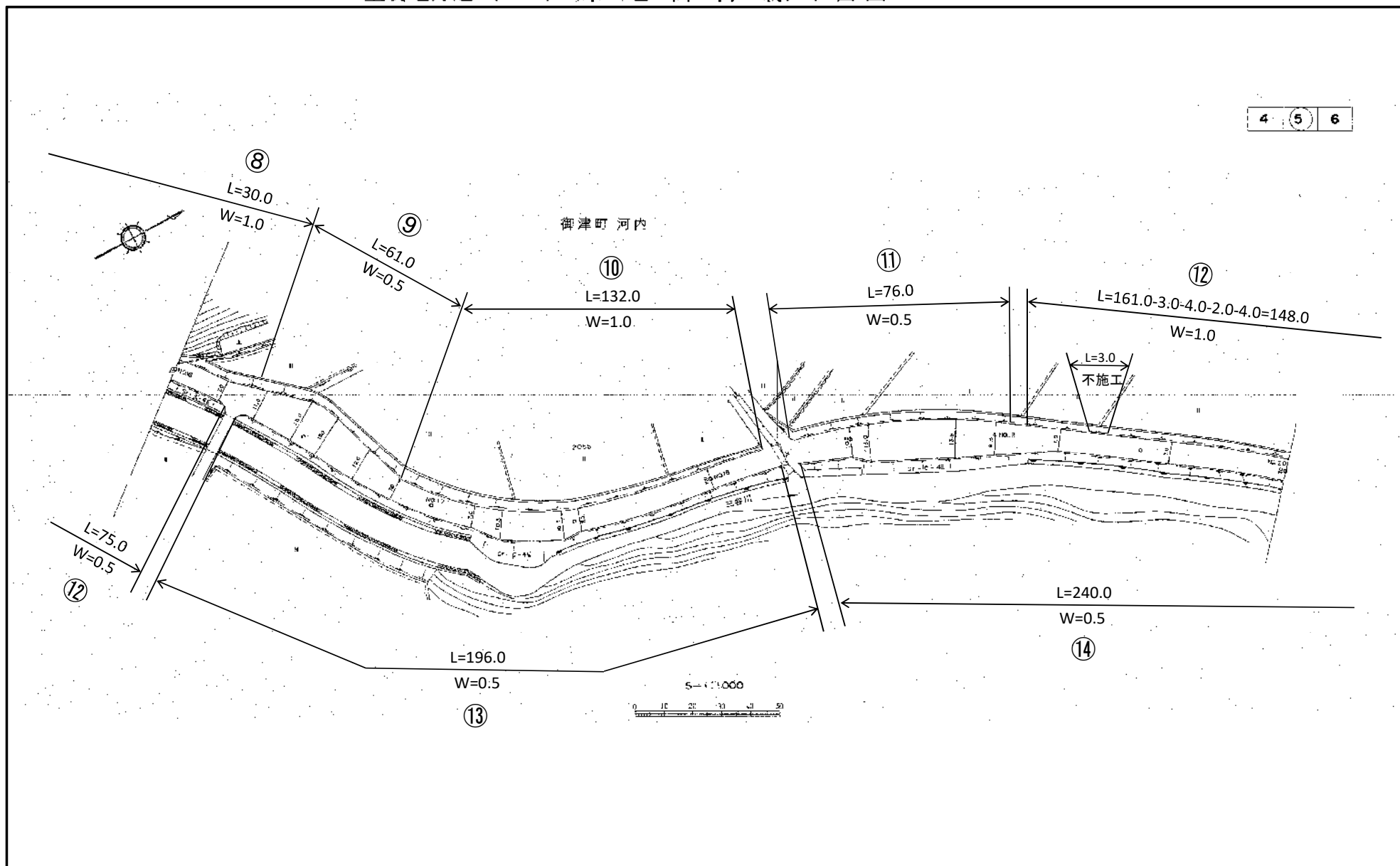
2 3 4



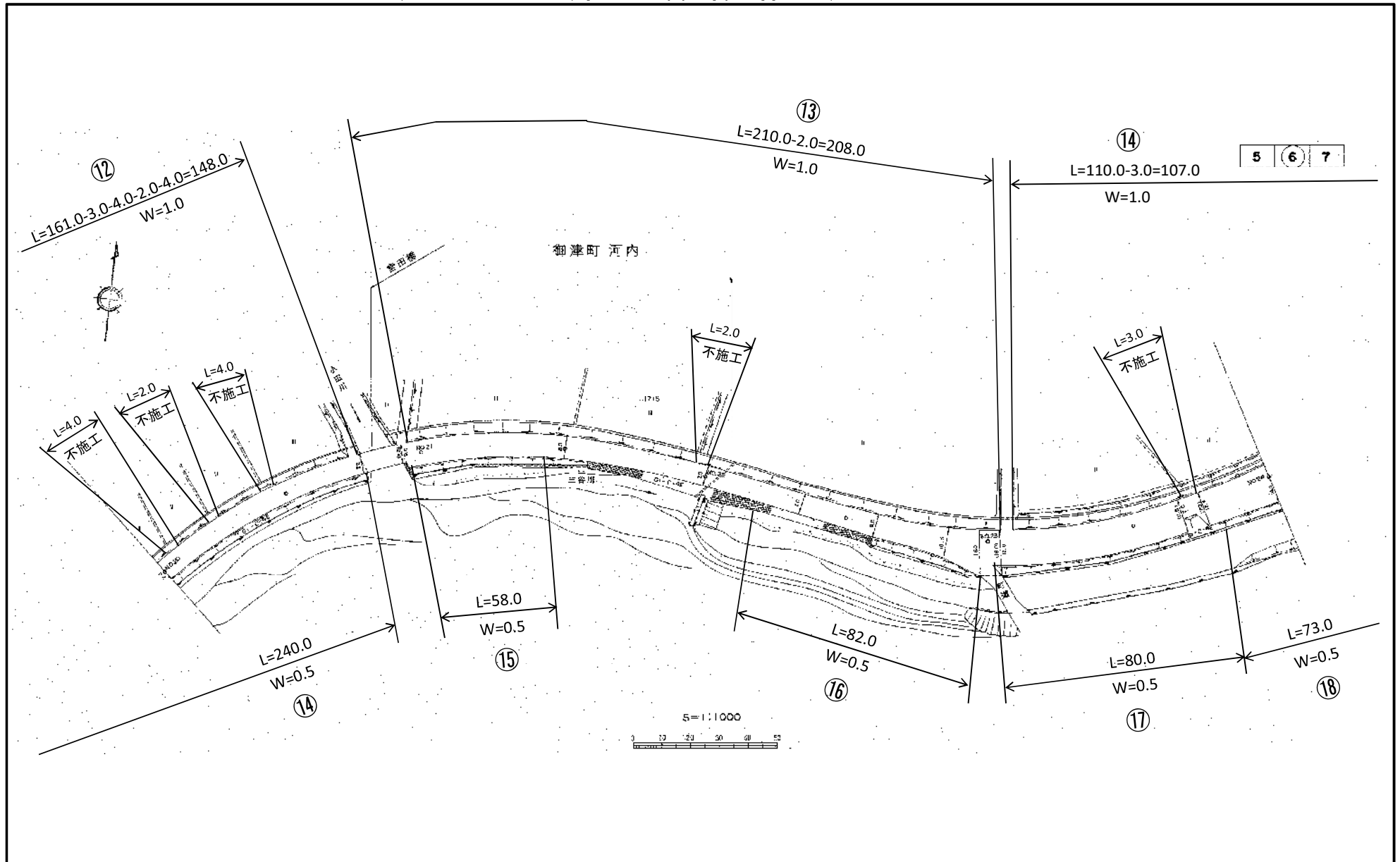
主要地方道 (1061) 妹尾御津線 平面図



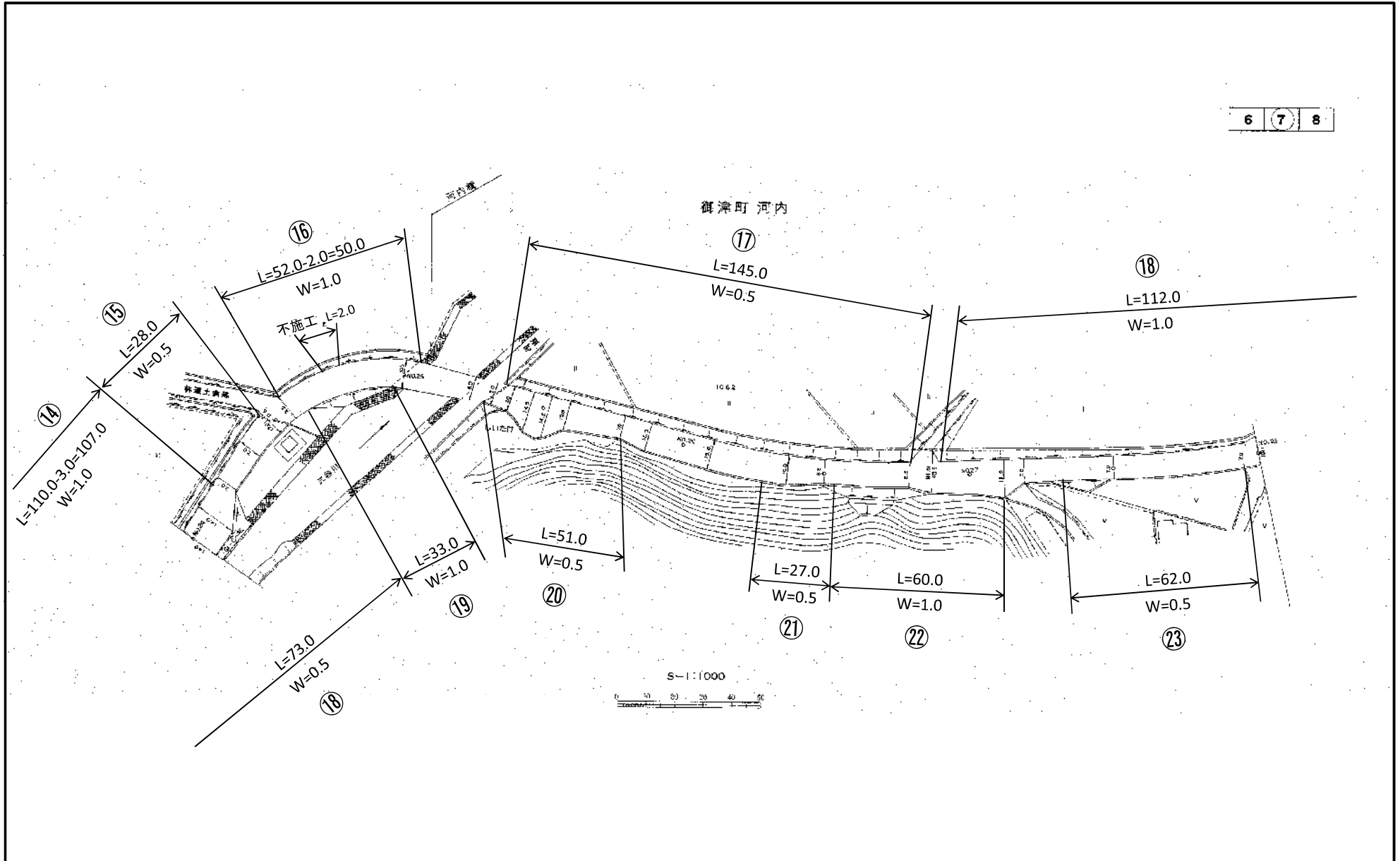
主要地方道 (1061) 妹尾御津線 平面図



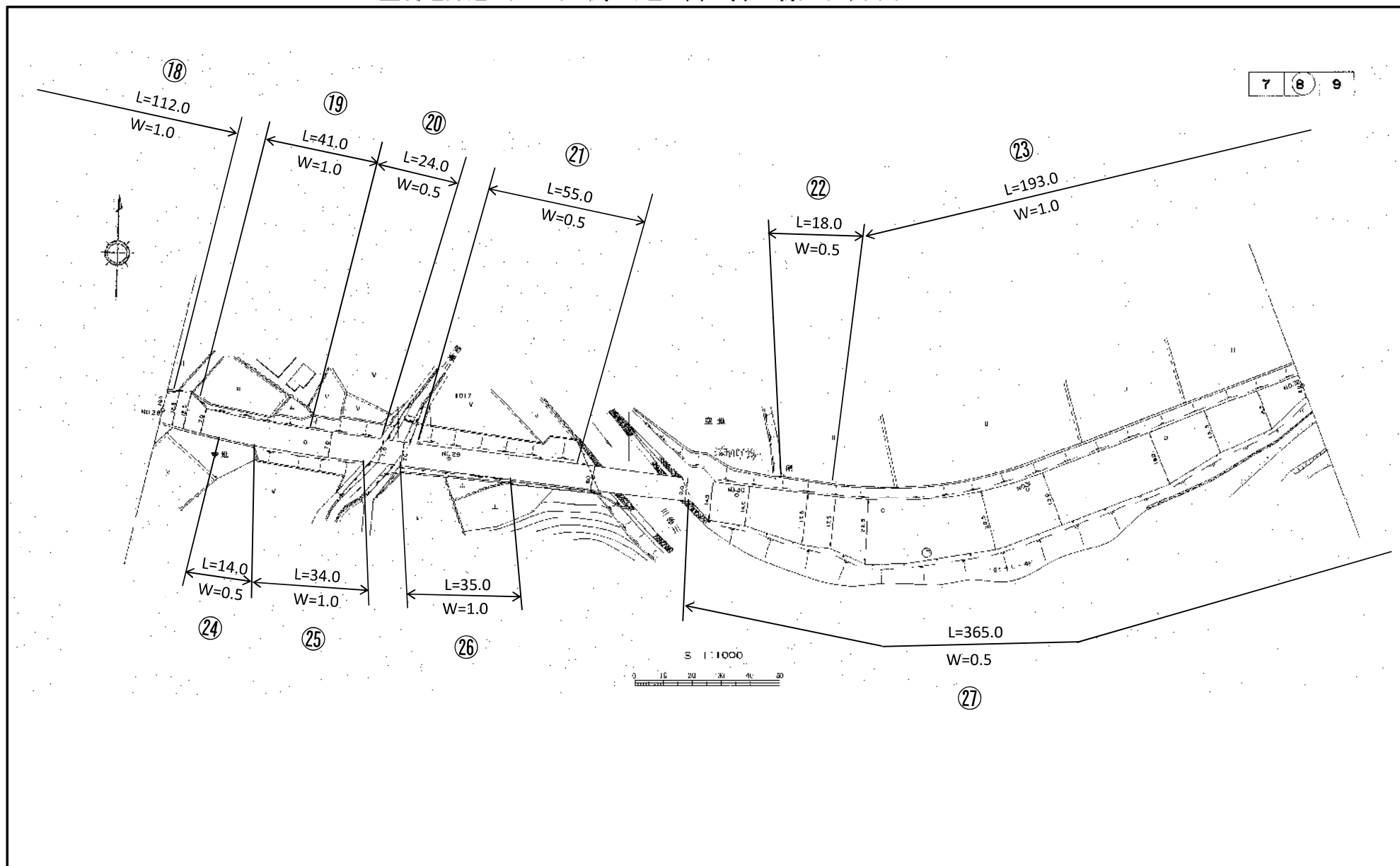
主要地方道 (1061) 妹尾御津線 平面図



主要地方道 (1061) 妹尾御津線 平面図

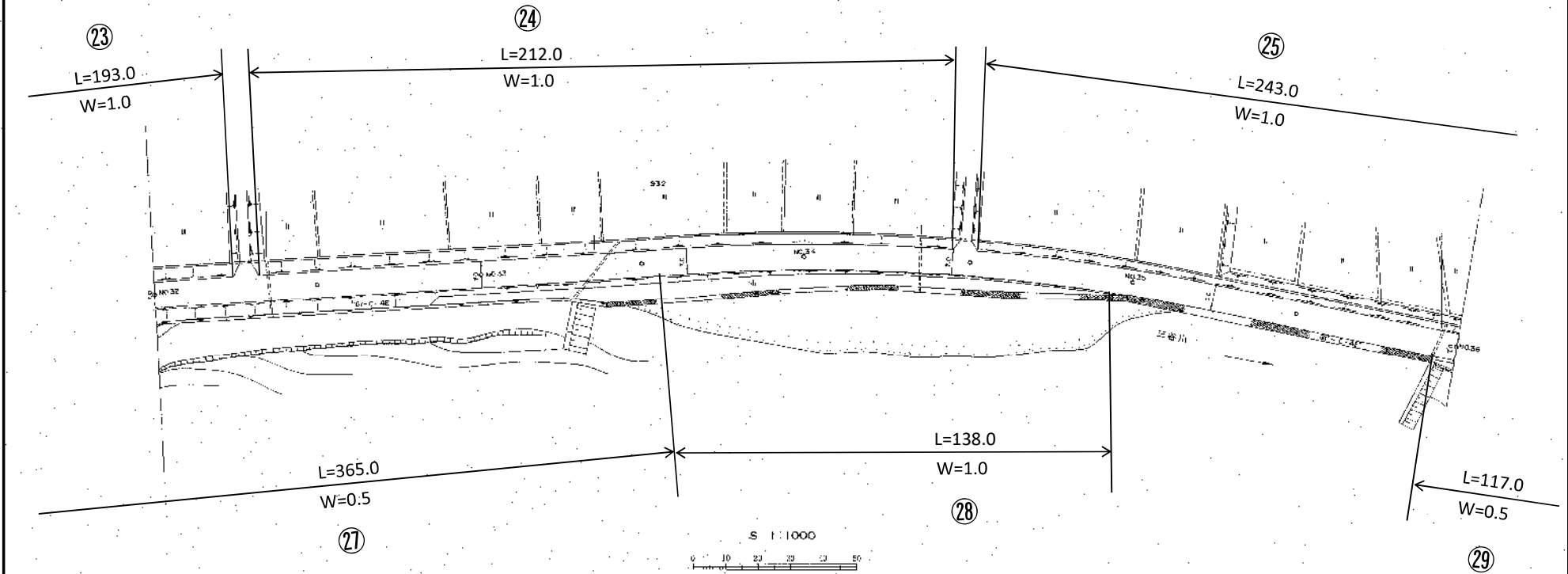


主要地方道 (1061) 妹尾御津線 平面図



主要地方道 (1061) 妹尾御津線 平面図

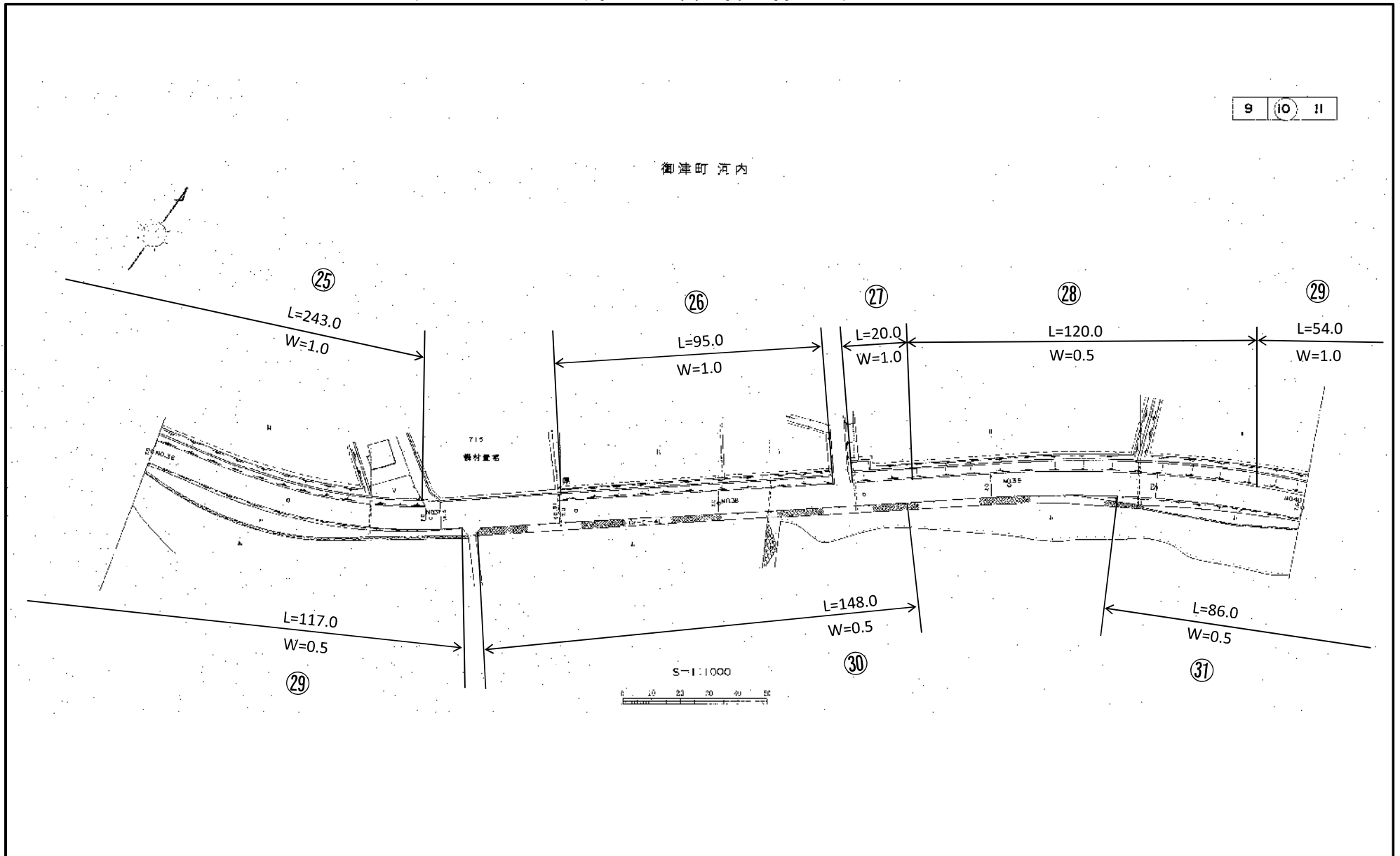
御津町 河内



主要地方道 (1061) 妹尾御津線 平面図

9 10 11

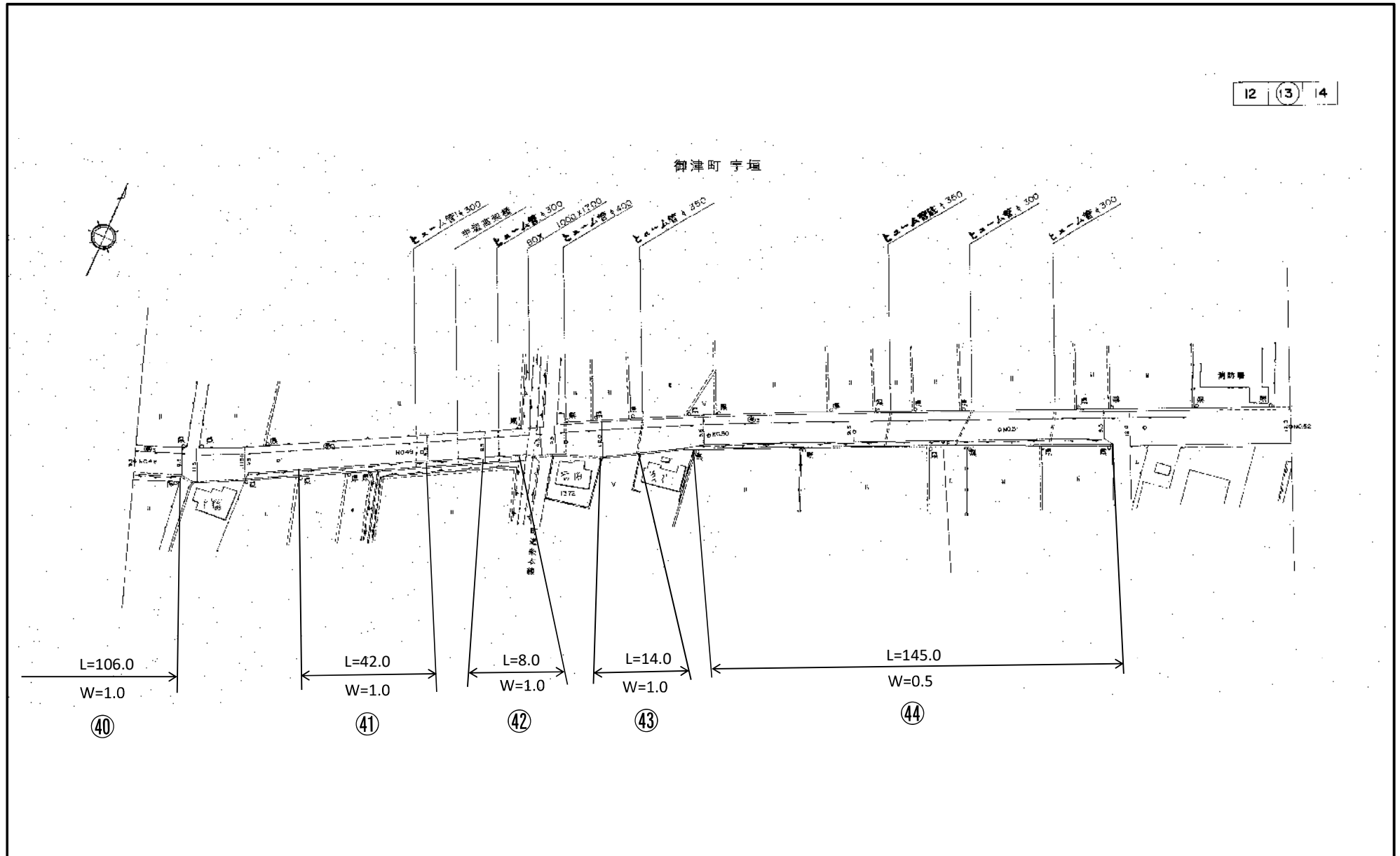
御津町 河内





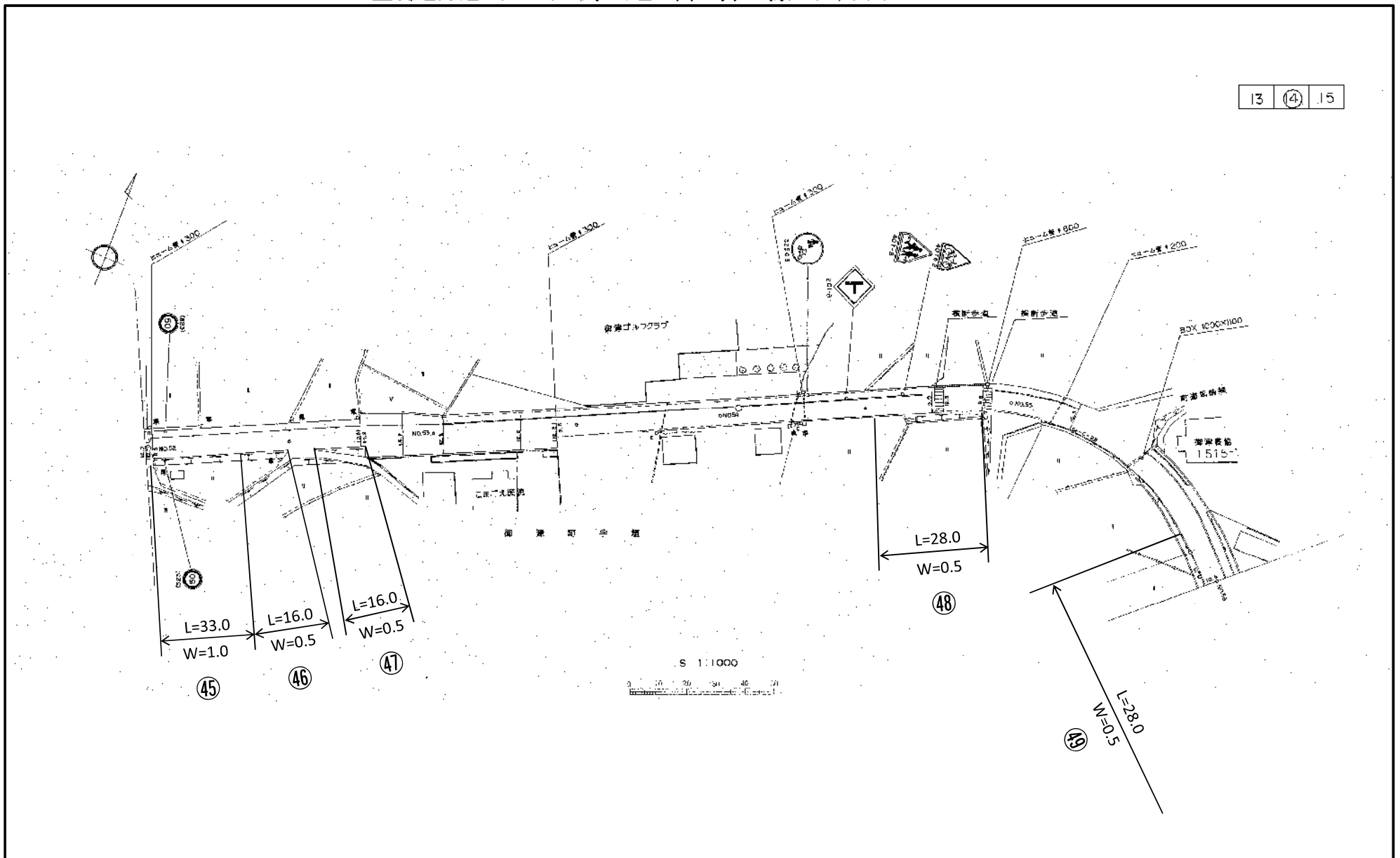


# 主要地方道 (1061) 妹尾御津線 平面図



主要地方道 (1061) 妹尾御津線 平面図

13 (4) 15



主要地方道 (1061) 妹尾御津線平面図

