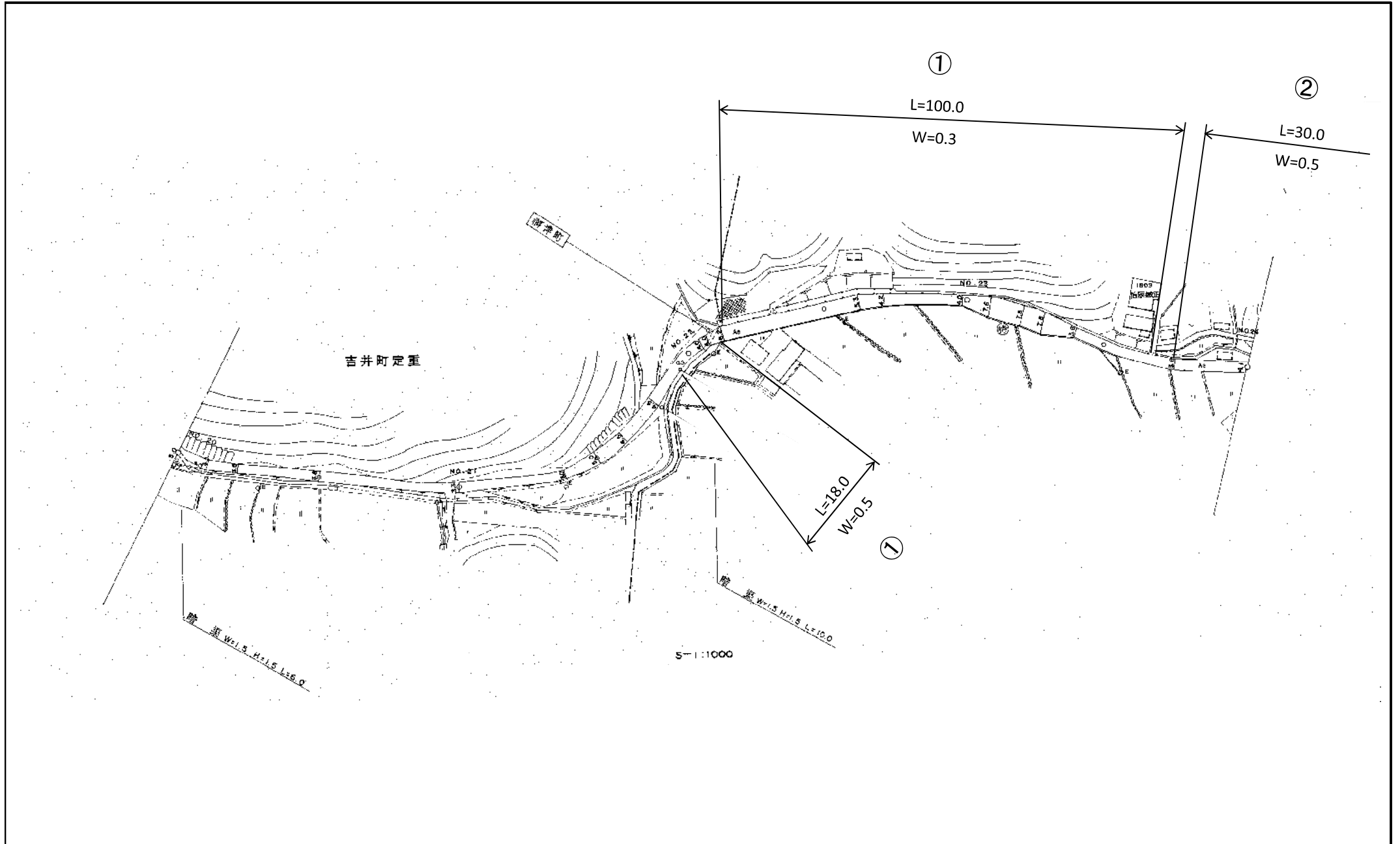
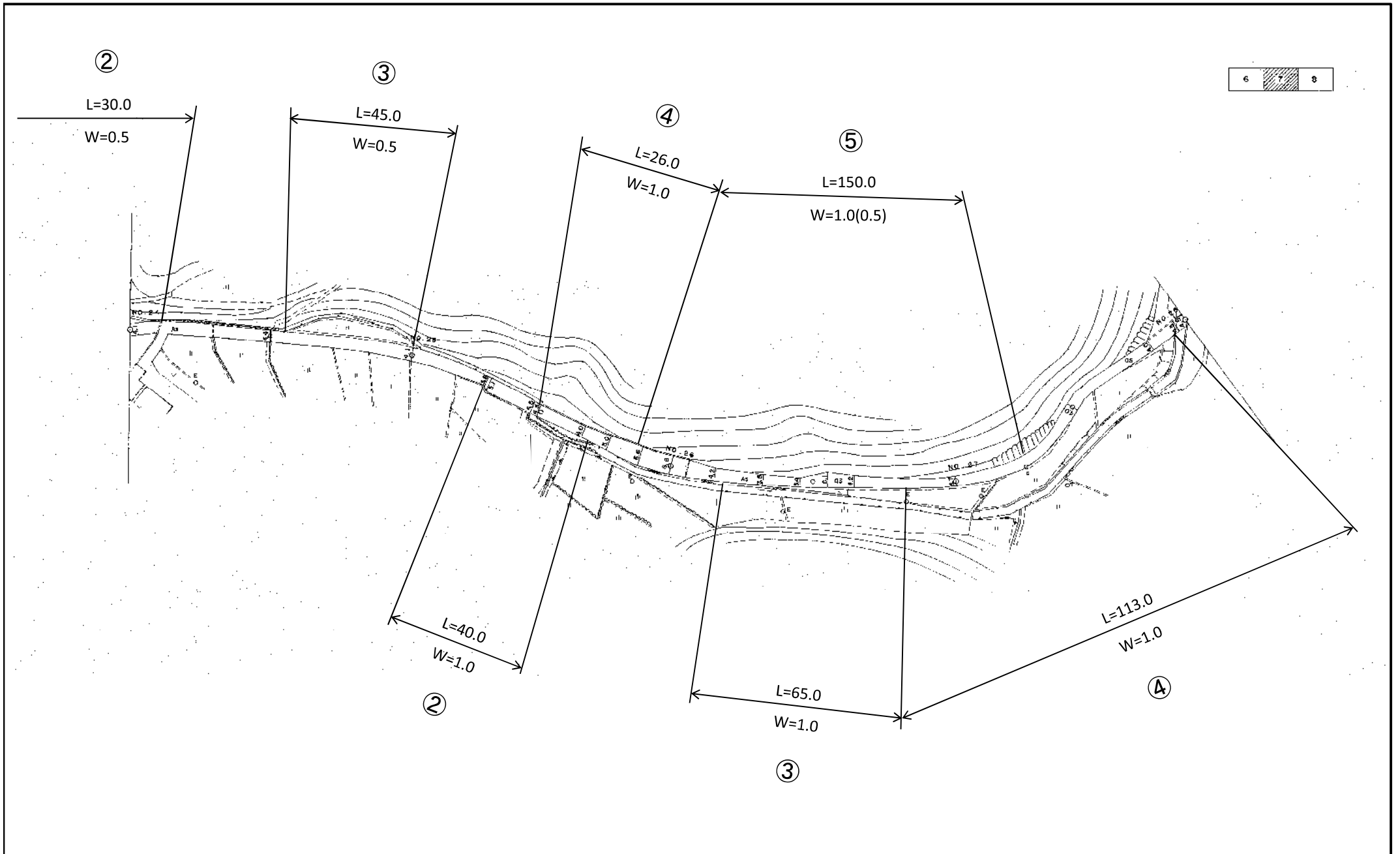




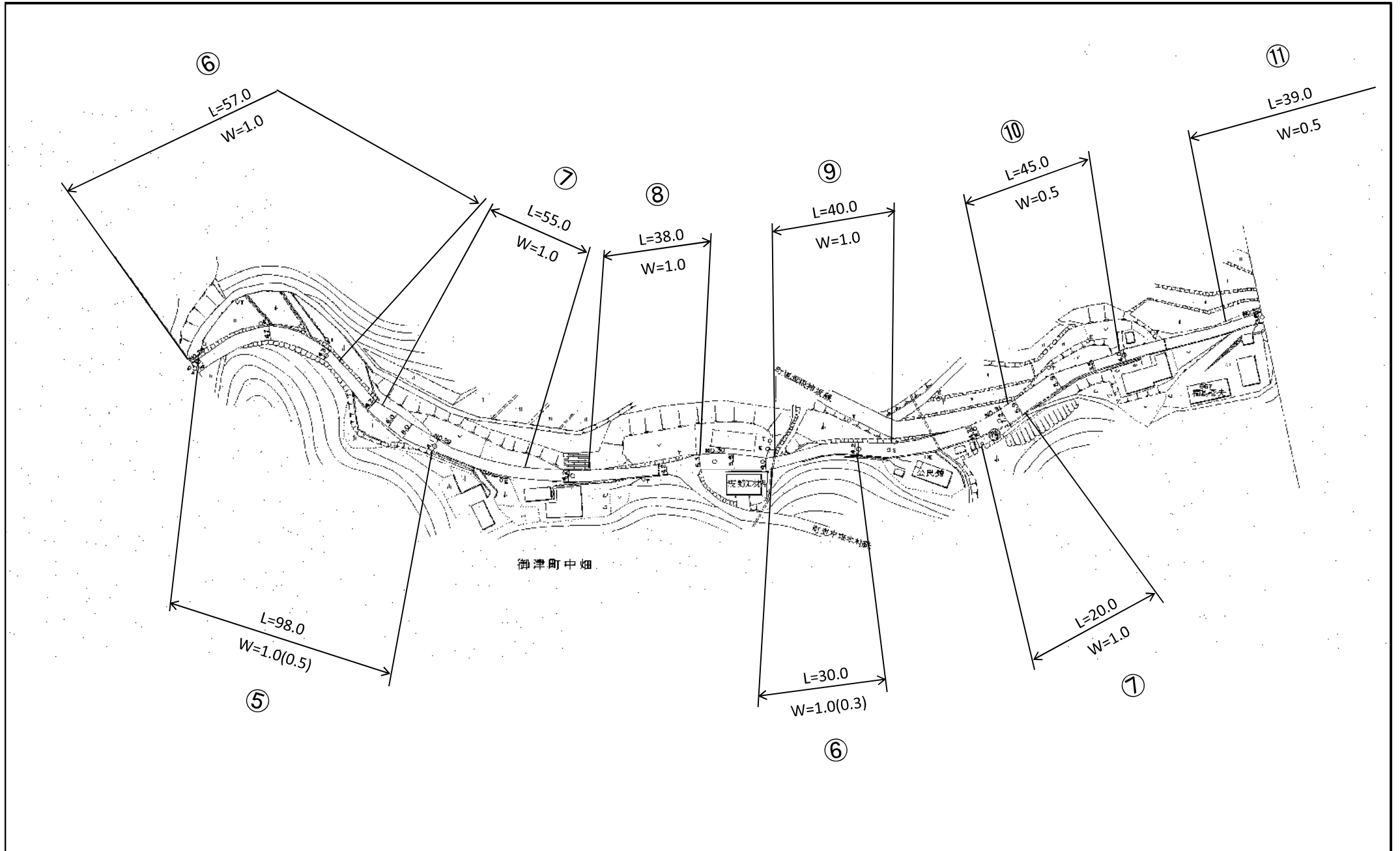
一般県道(3255) 仁堀中御津線 平面図



一般県道 (3255) 仁堀中御津線 平面図

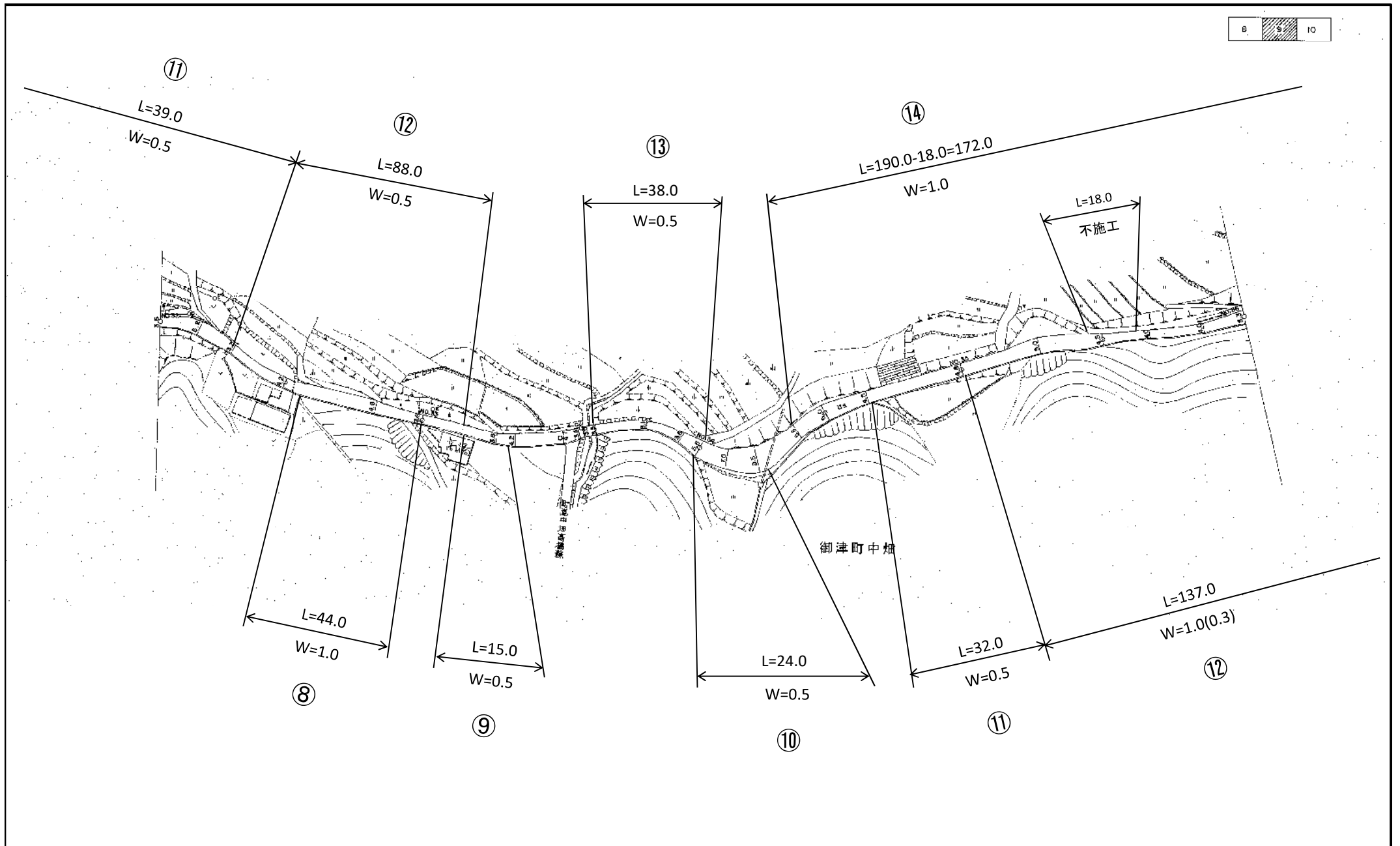


一般県道(3255) 仁堀中御津線 平面図

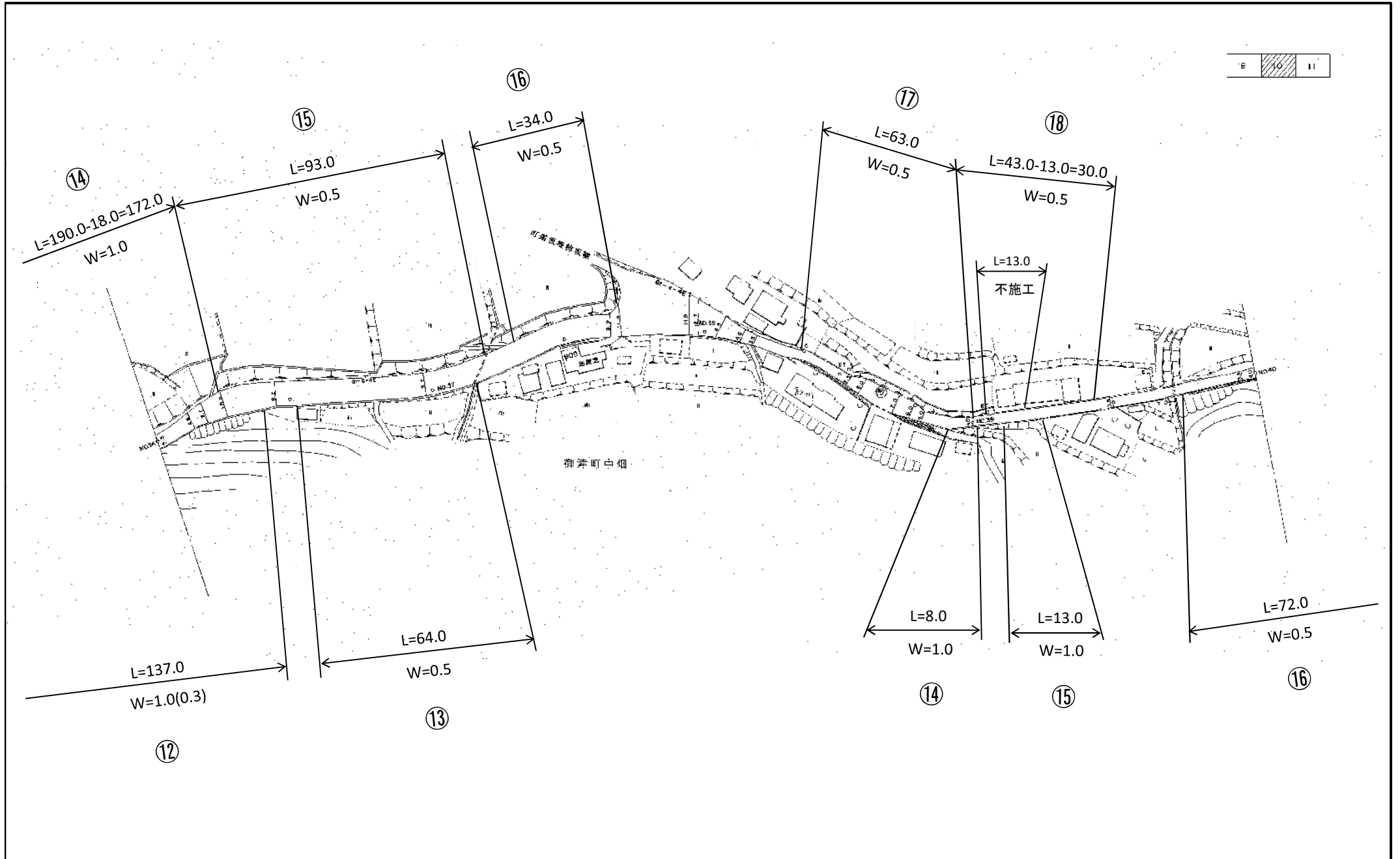


一般県道 (3255) 仁堀中御津線 平面図

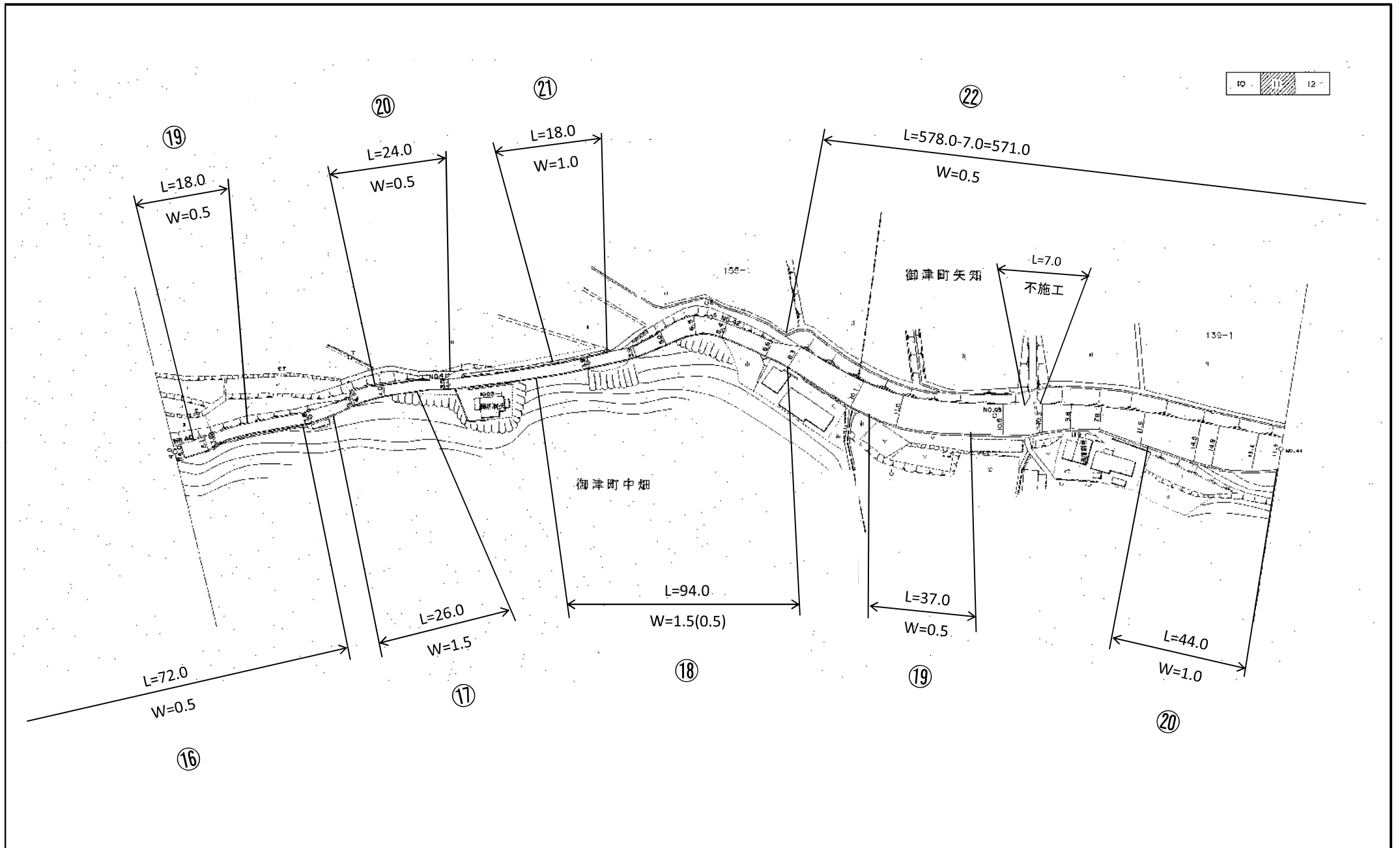
8	9	10
---	---	----



一般県道 (3255) 仁堀中御津線 平面図



一般県道 (3255) 仁堀中御津線 平面図



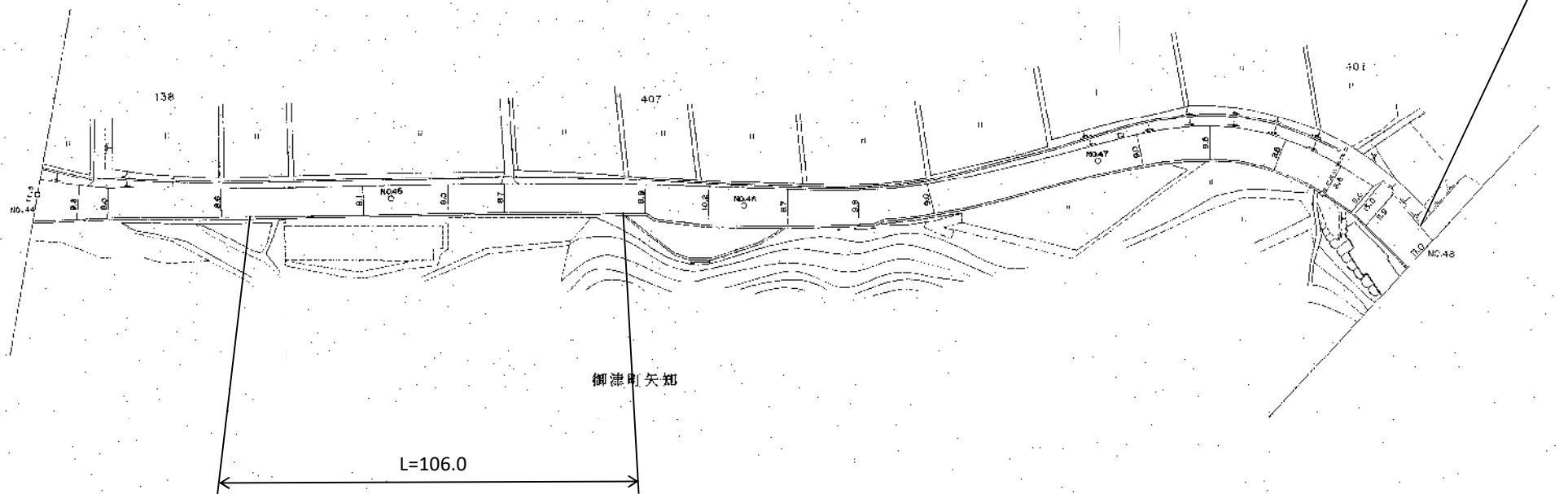
一般県道 (3255) 仁堀中御津線 平面図

11	12	13
----	----	----

②②

L=578.0-7.0=571.0

W=0.5



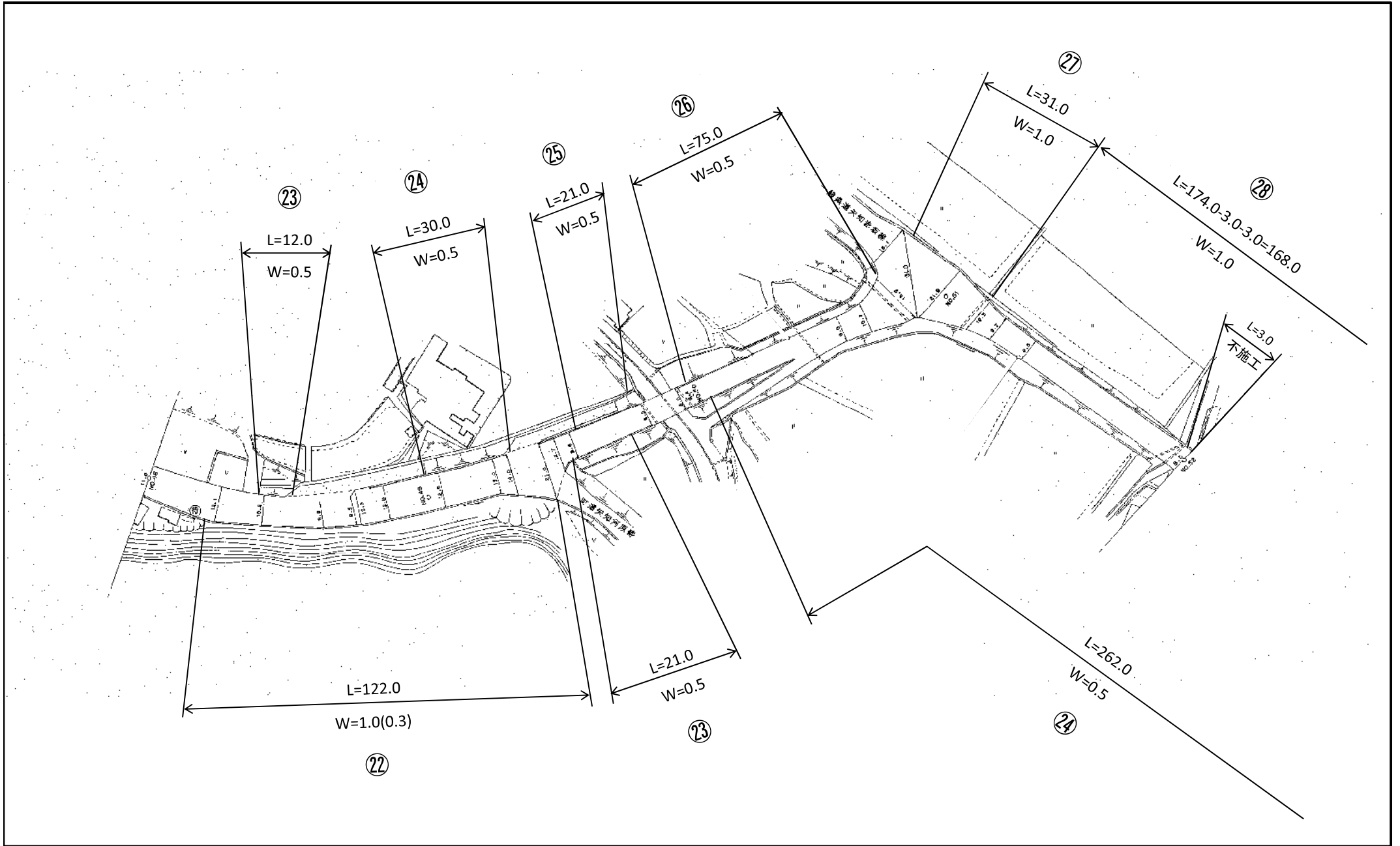
御津町矢部

L=106.0

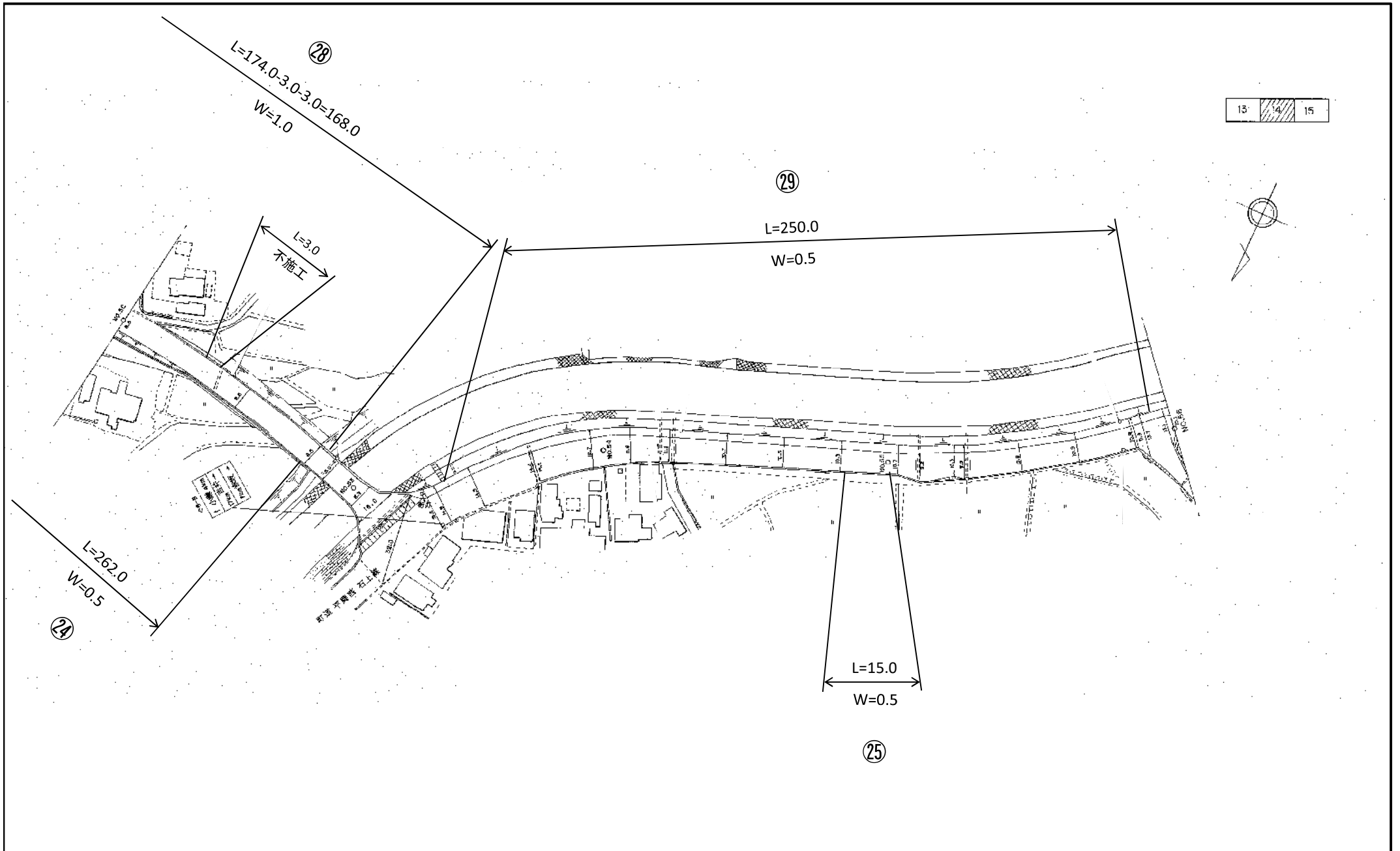
W=0.5

②①

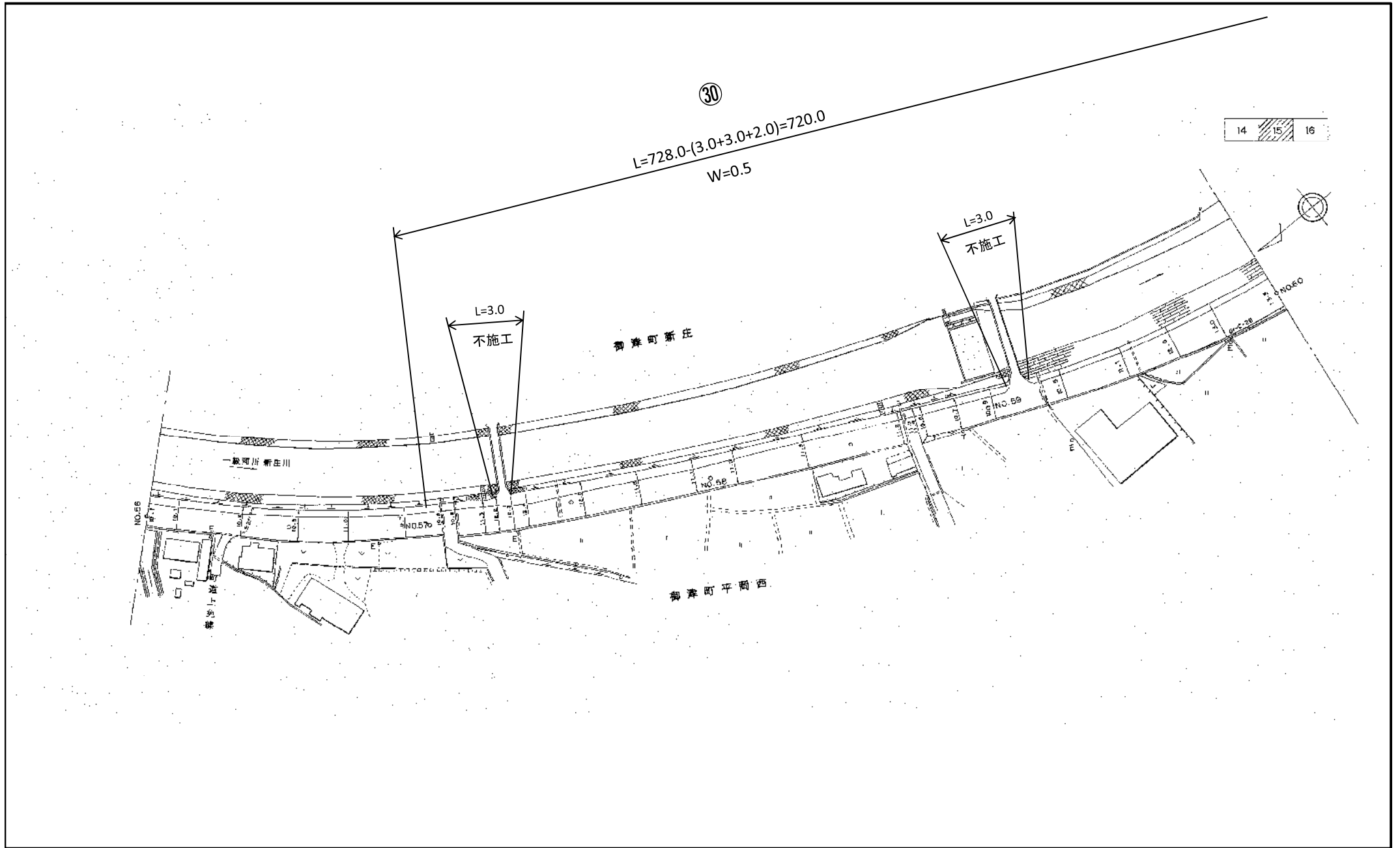
般県道 (3255) 仁堀中御津線 平面図



般県道 (3255) 仁堀中御津線 平面図



一般県道 (3255) 仁堀中御津線 平面図



一般県道 (3255) 仁堀中御津線 平面図

30

$$L=728.0-(3.0+3.0+2.0)=720.0$$

W=0.5

15	16	17
----	----	----

L=2.0  
不施工

御津町新庄

— 新庄川 —

御津町平岡西

NO.60

Gr-C-28

NO.59

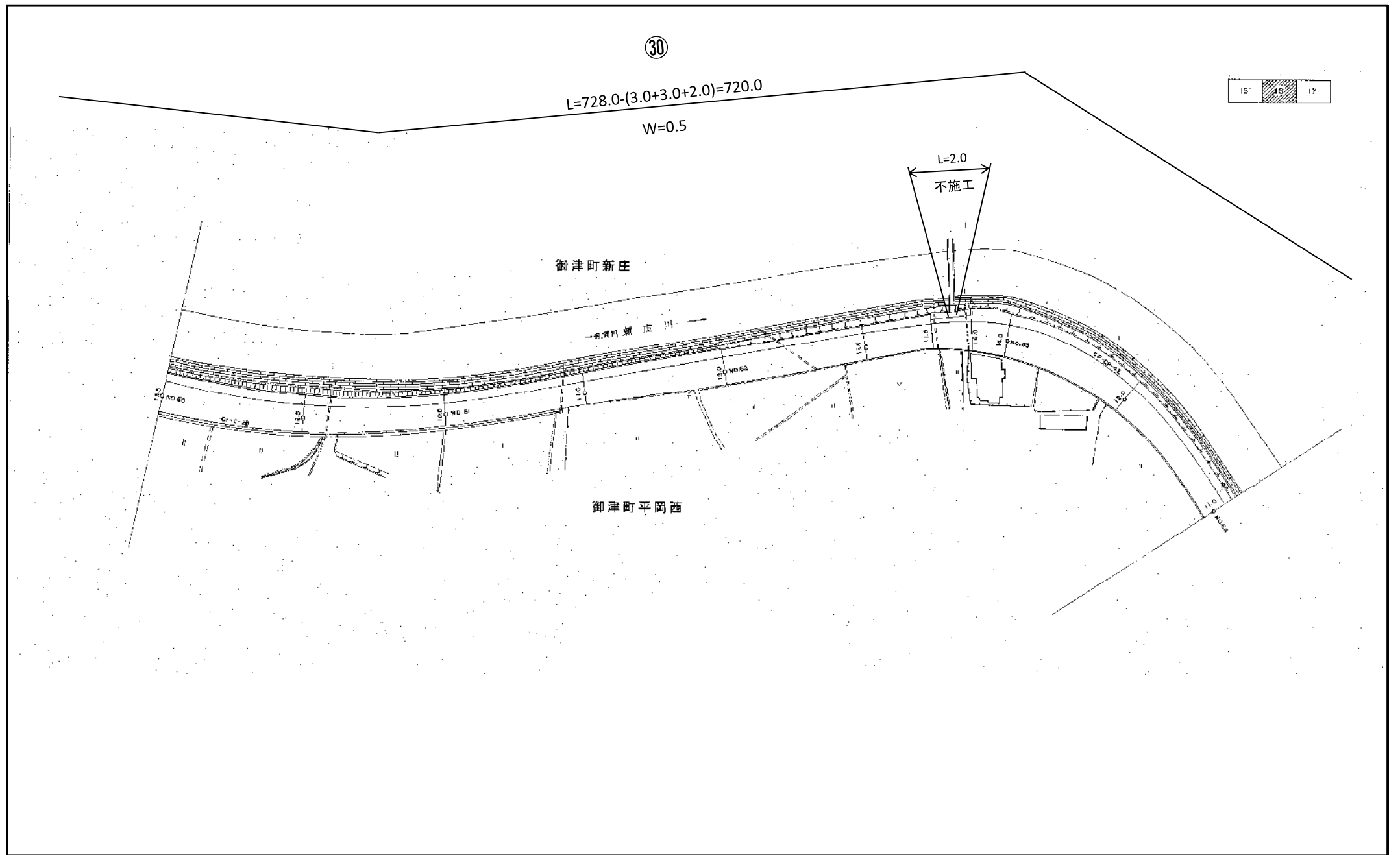
NO.58

NO.62

NO.63

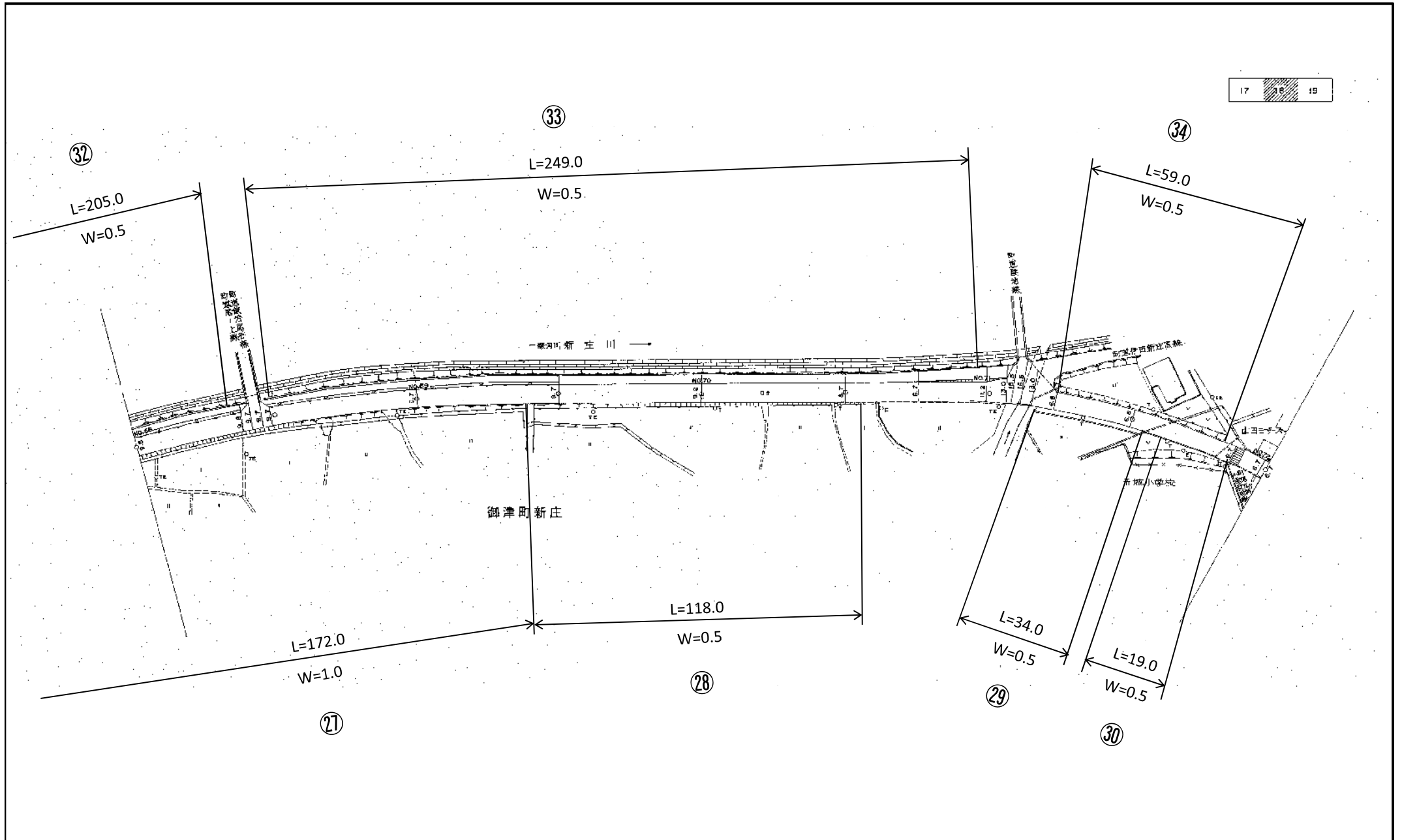
NO.64

NO.64

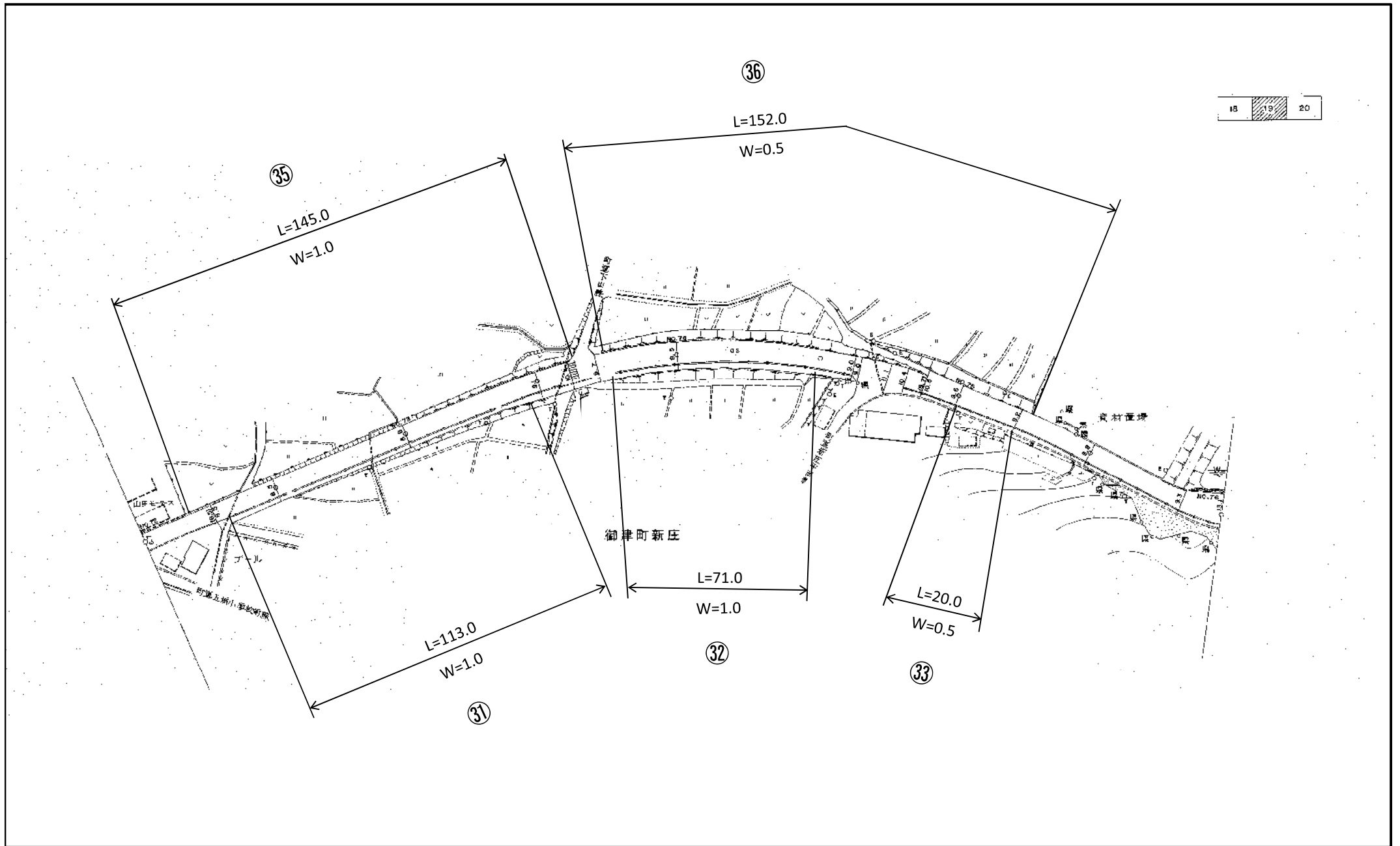




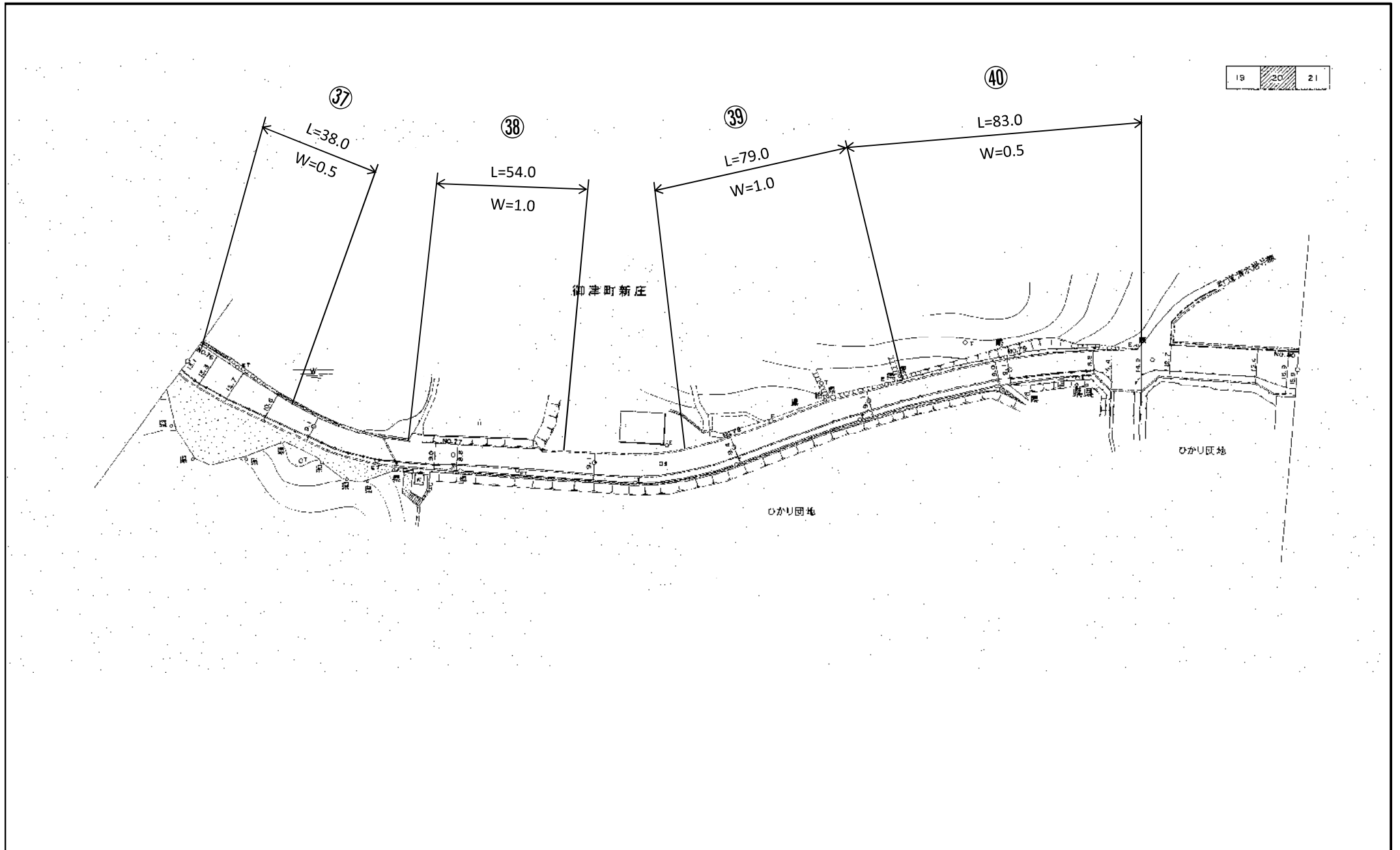
一般県道(3255)仁堀中御津線 平面図



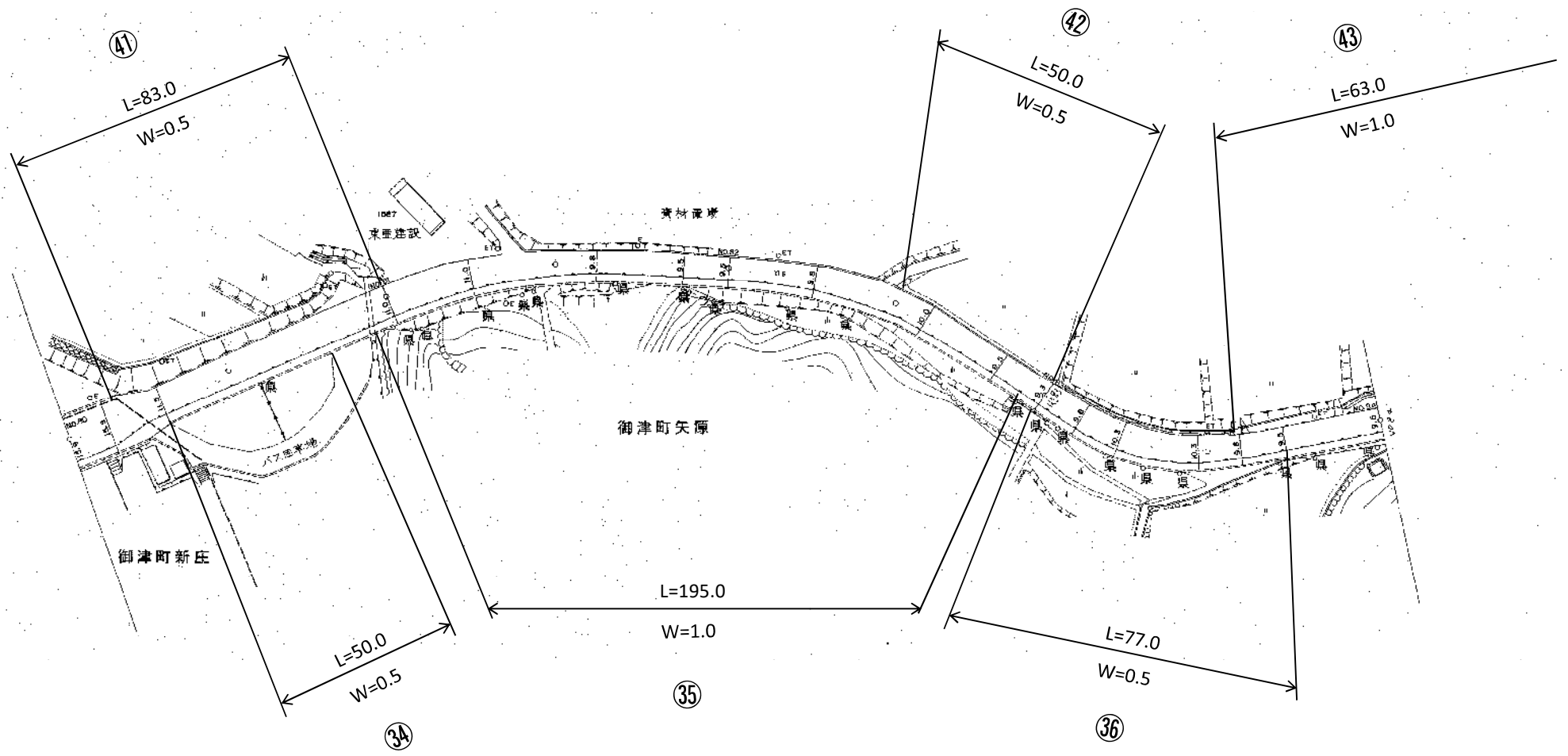
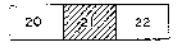
一般県道 (3255) 仁堀中御津線 平面図



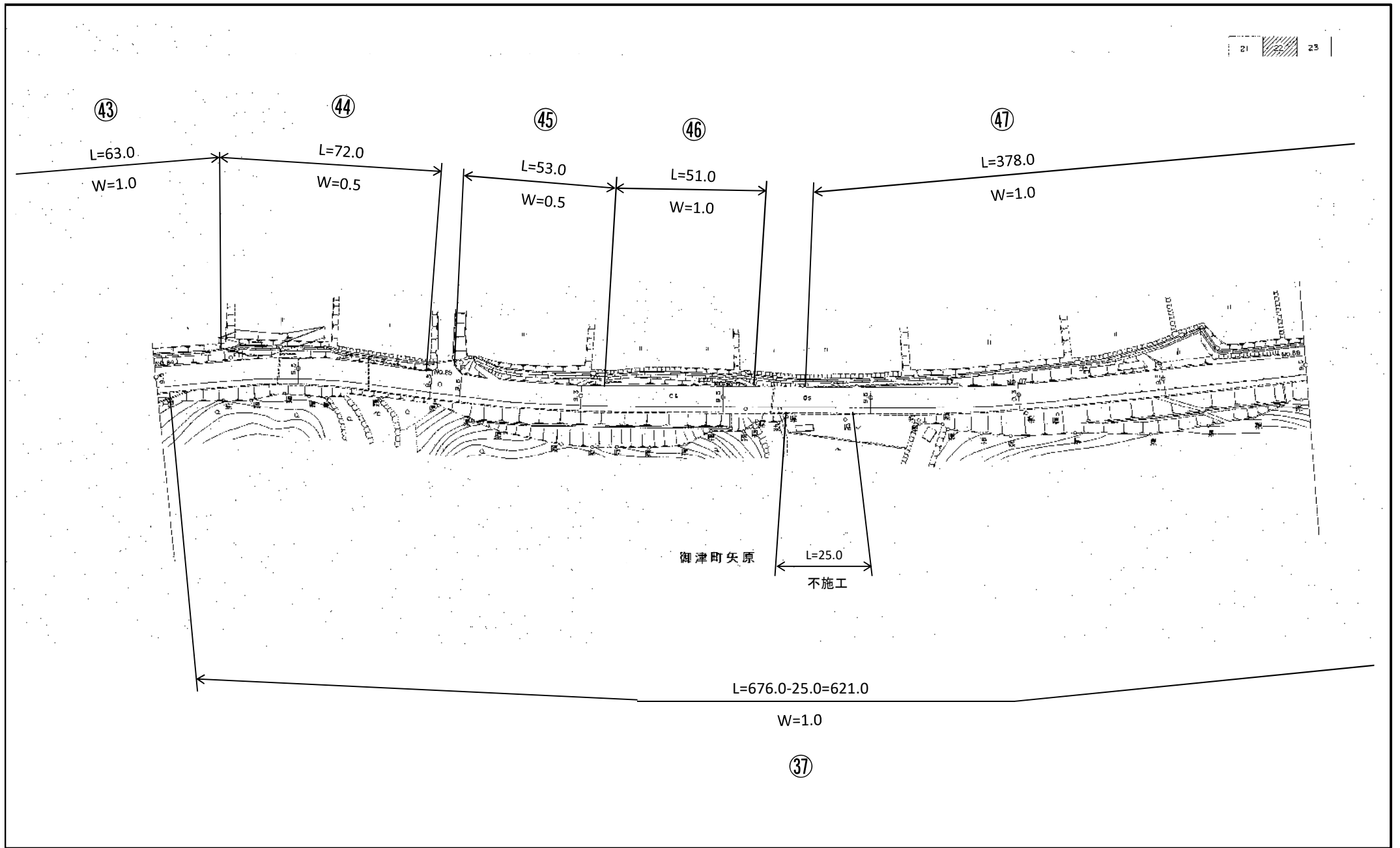
一般県道 (3255) 仁堀中御津線 平面図



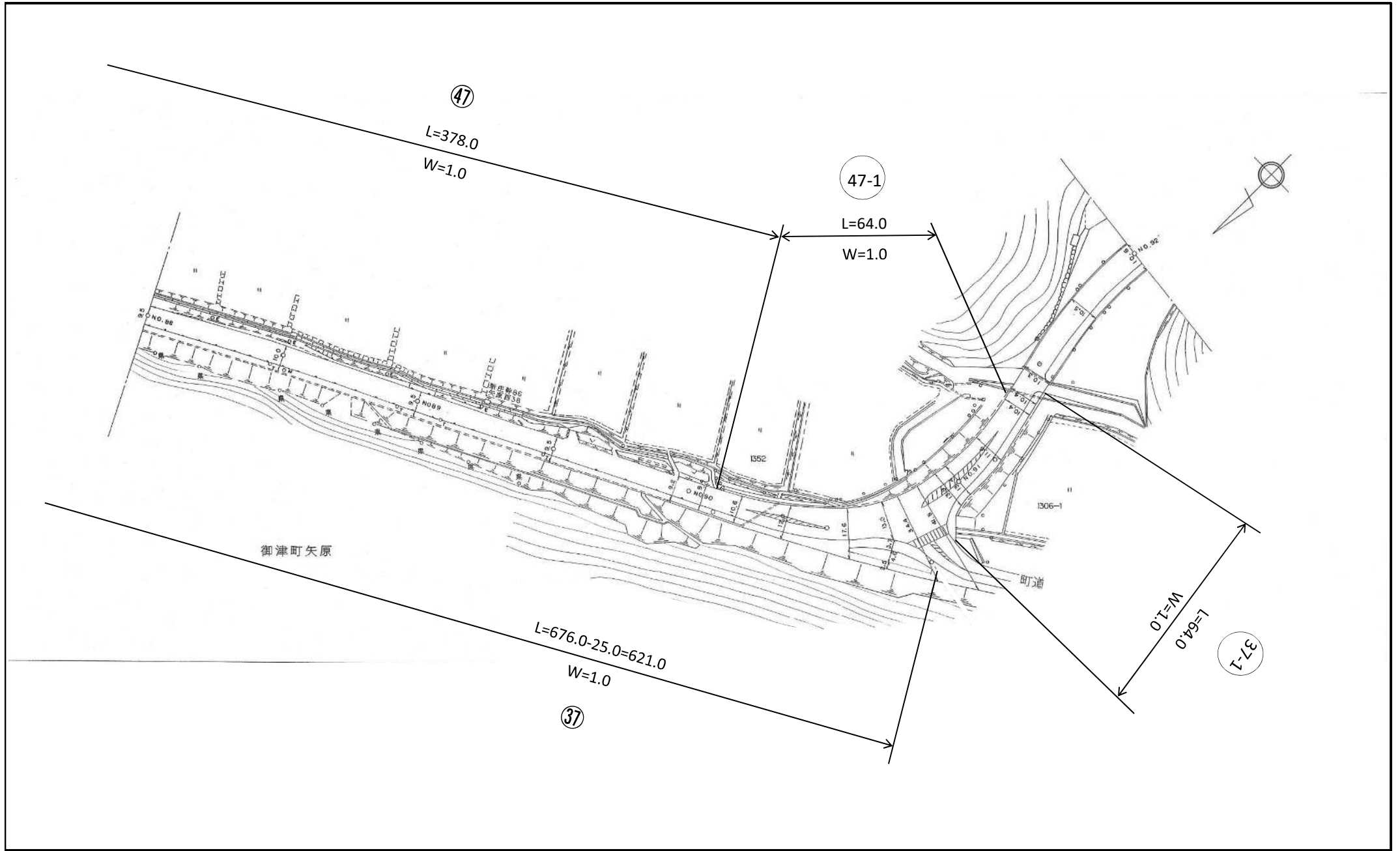
般県道 (3255) 仁堀中御津線 平面図



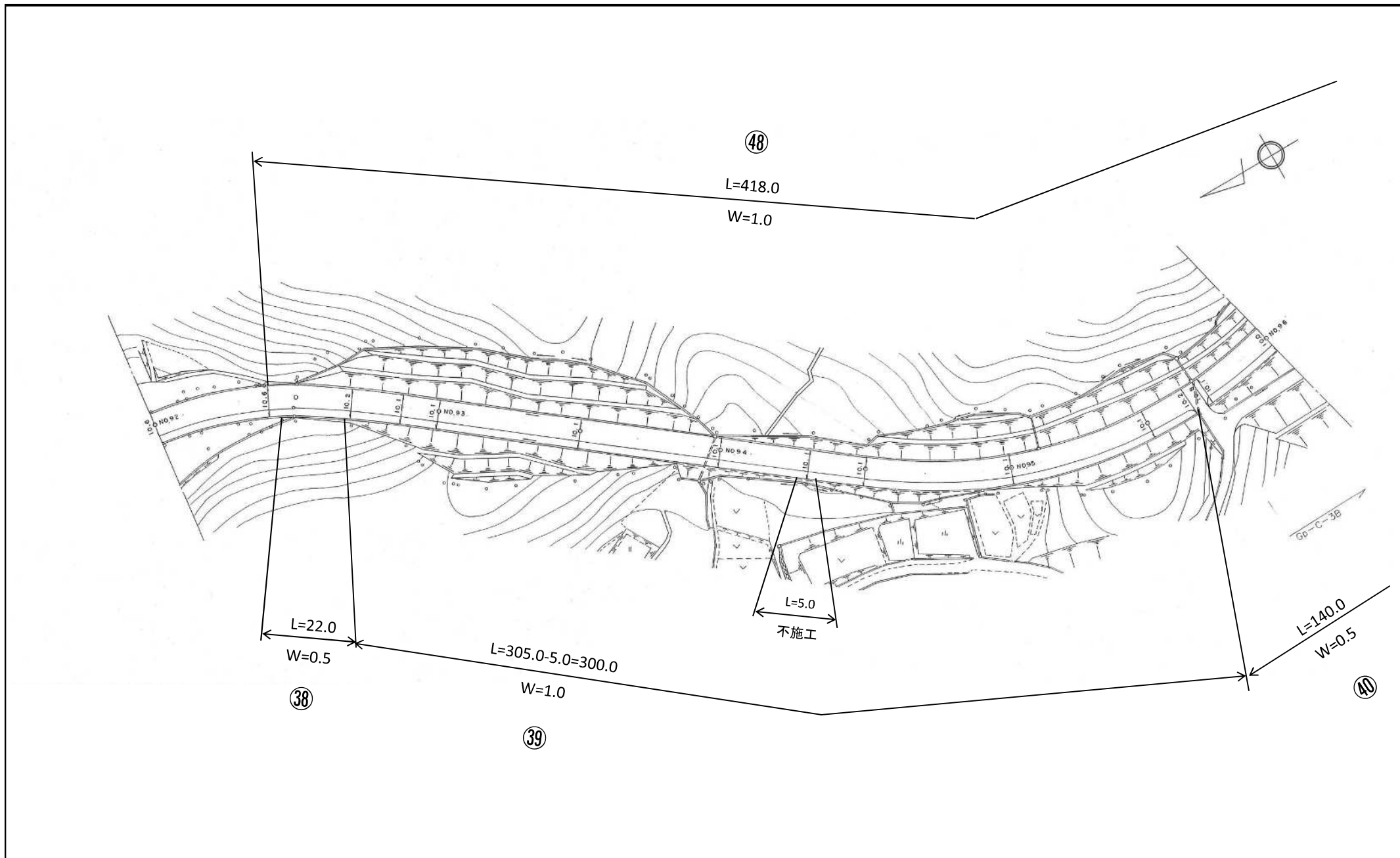
一般県道(3255) 仁堀中御津線 平面図



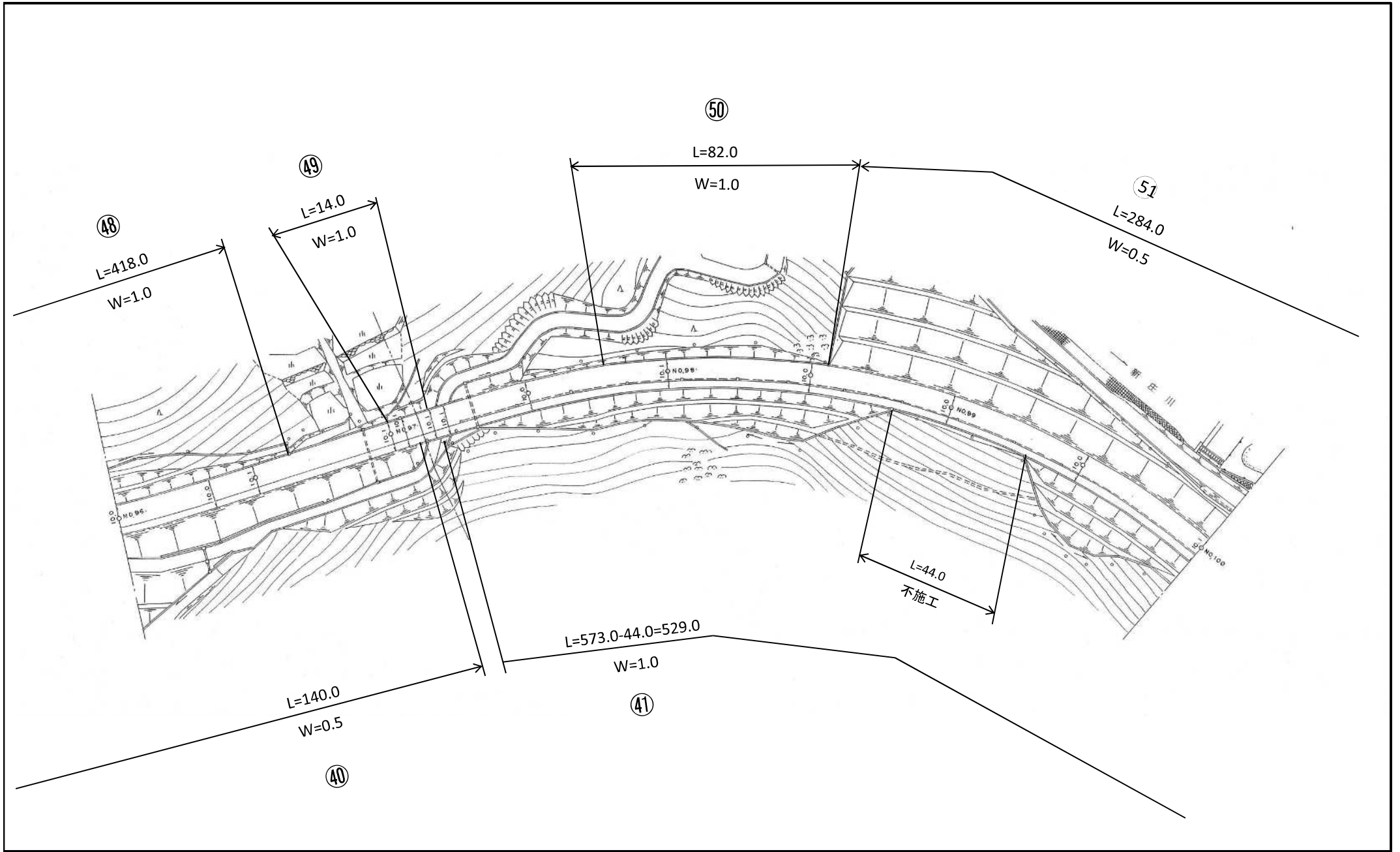
一般県道(3255)仁堀中御津線平面図



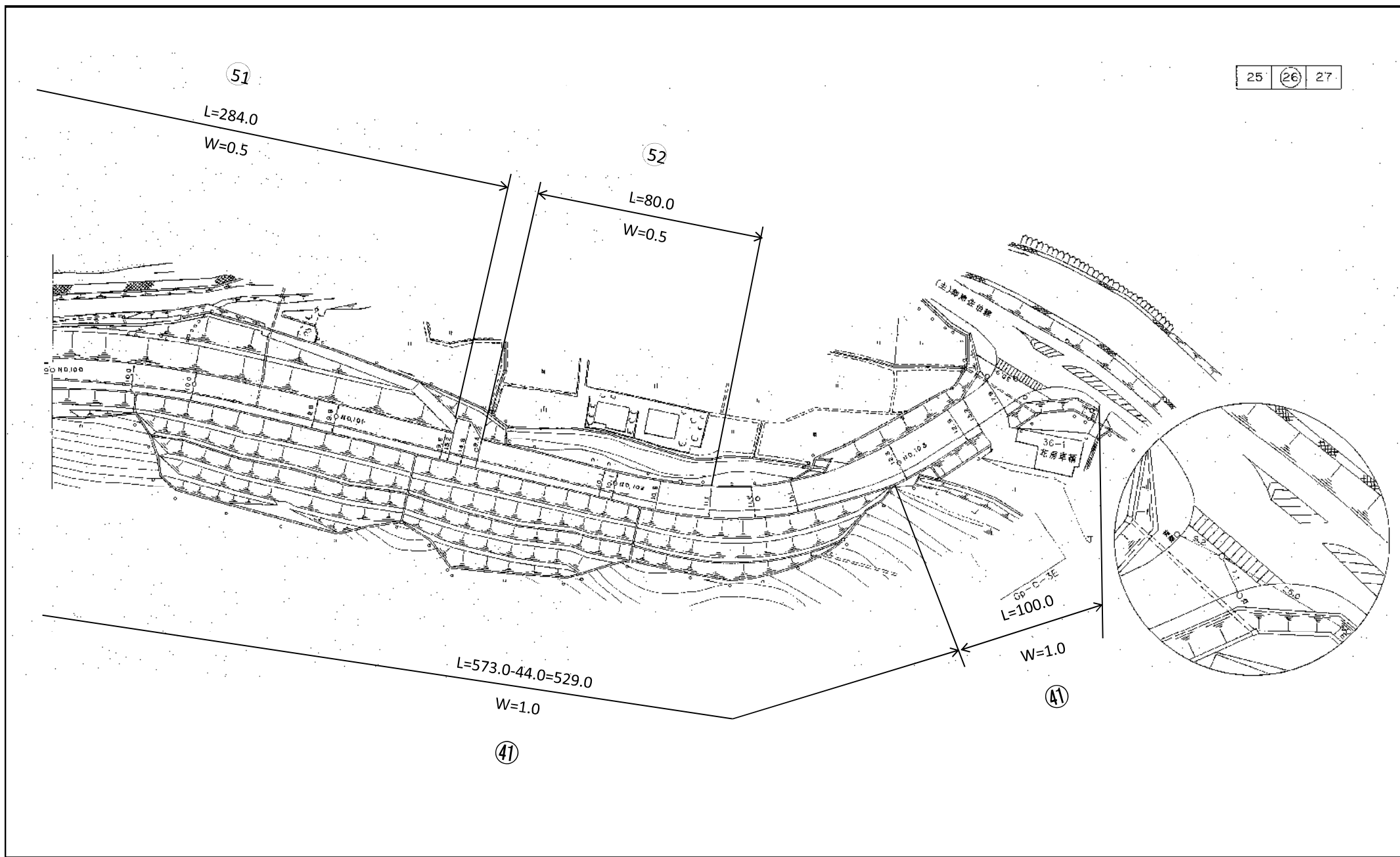
一般県道(3255)仁堀中御津線平面図



一般県道(3255)仁堀中御津線平面図



一般県道 (3255) 仁堀中御津線 平面図

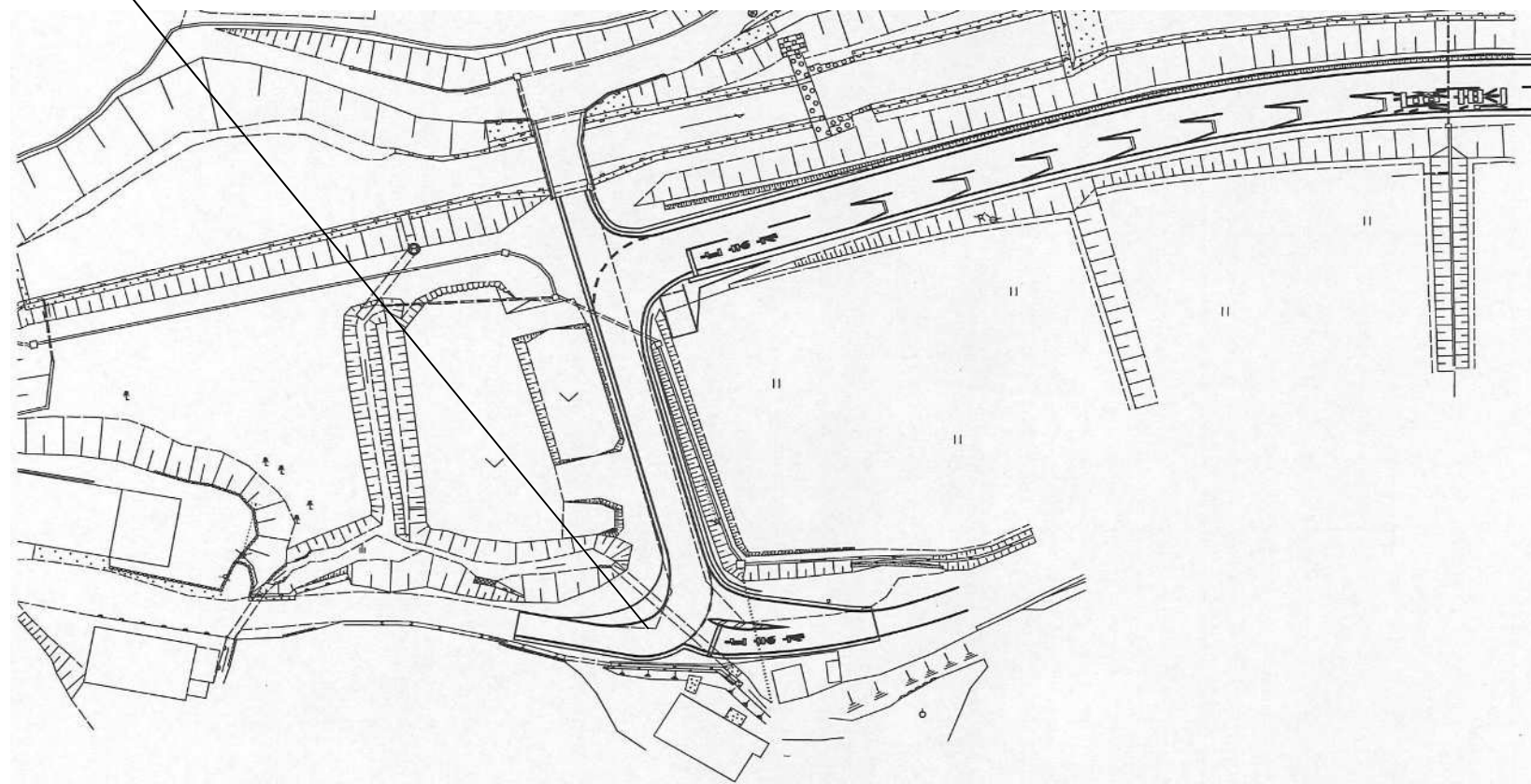


一般県道 (3255) 仁堀中御津線 平面図

53

L=1100.0

W=1.0

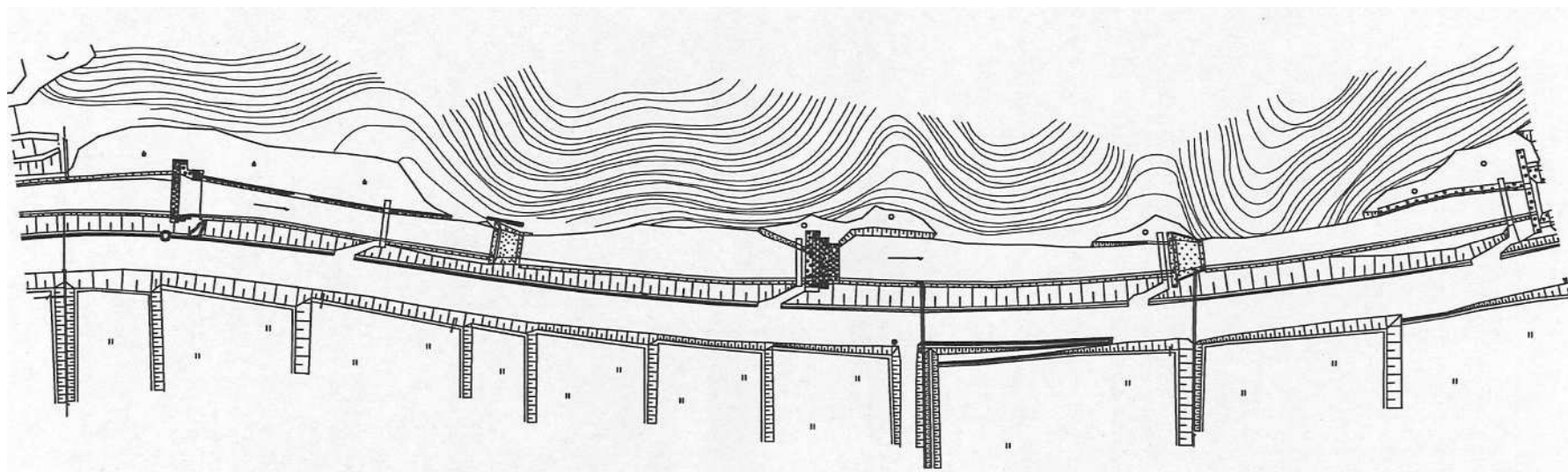


一般県道(3255)仁堀中御津線平面図

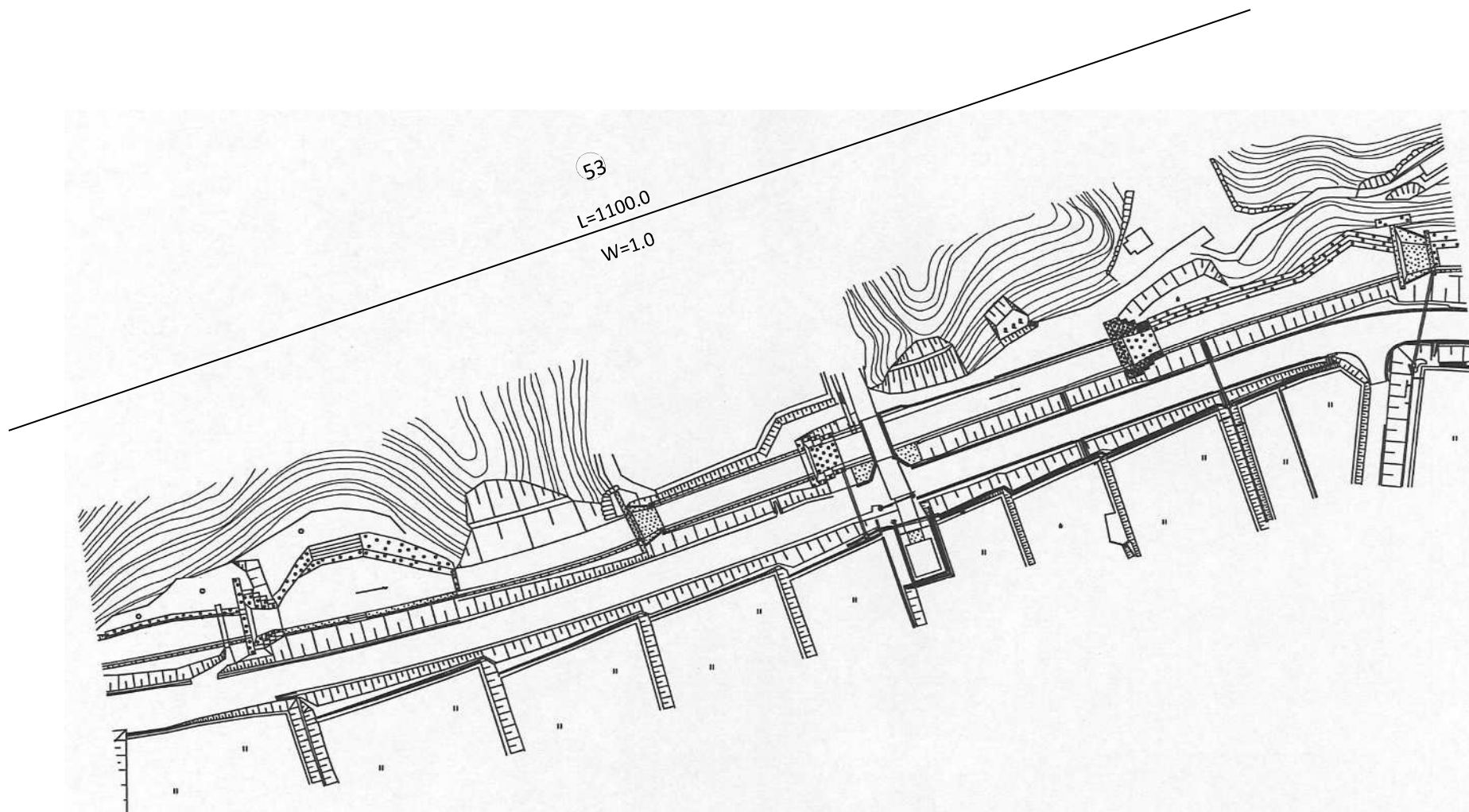
53

L=1100.0

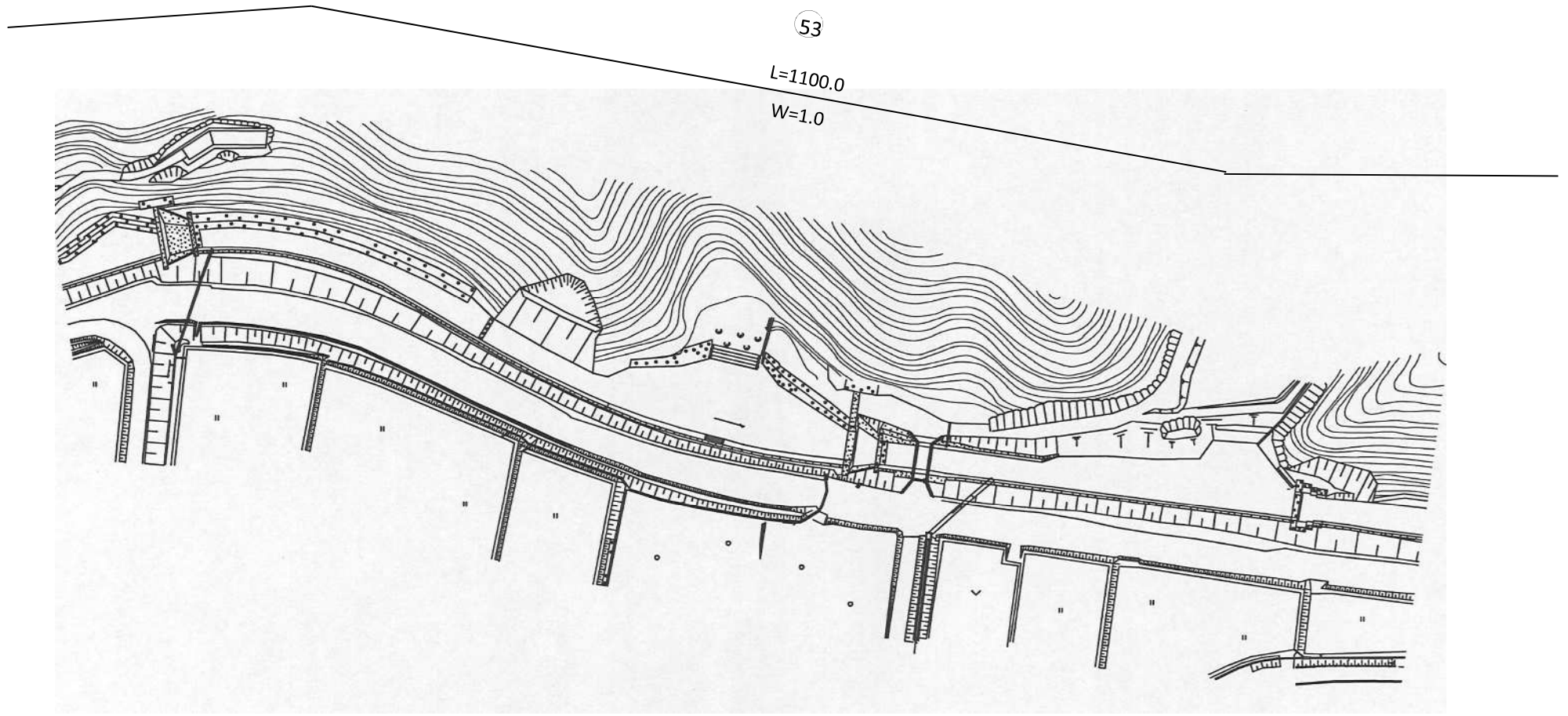
W=1.0



一般県道 (3255) 仁堀中御津線 平面図



一般県道 (3255) 仁堀中御津線 平面図

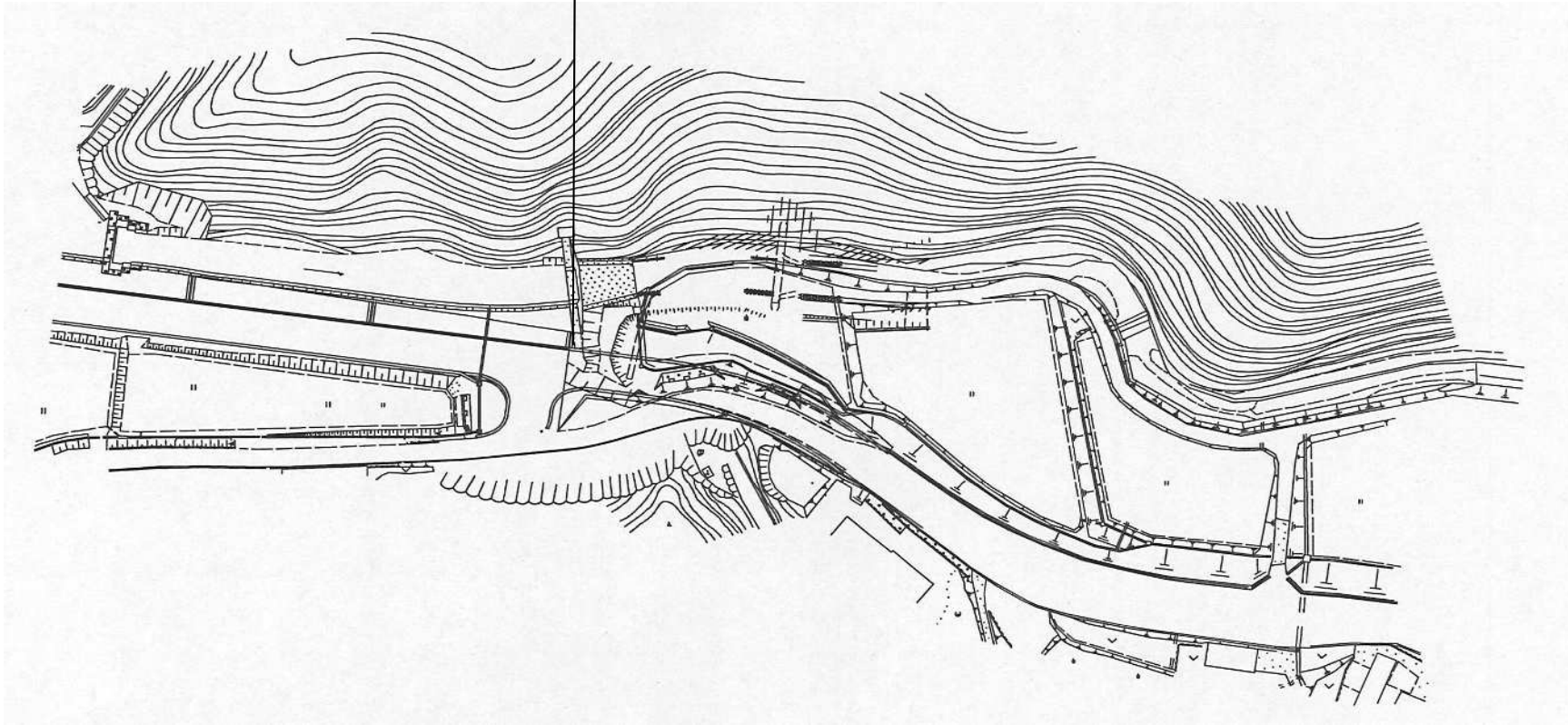


一般県道 (3255) 仁堀中御津線 平面図

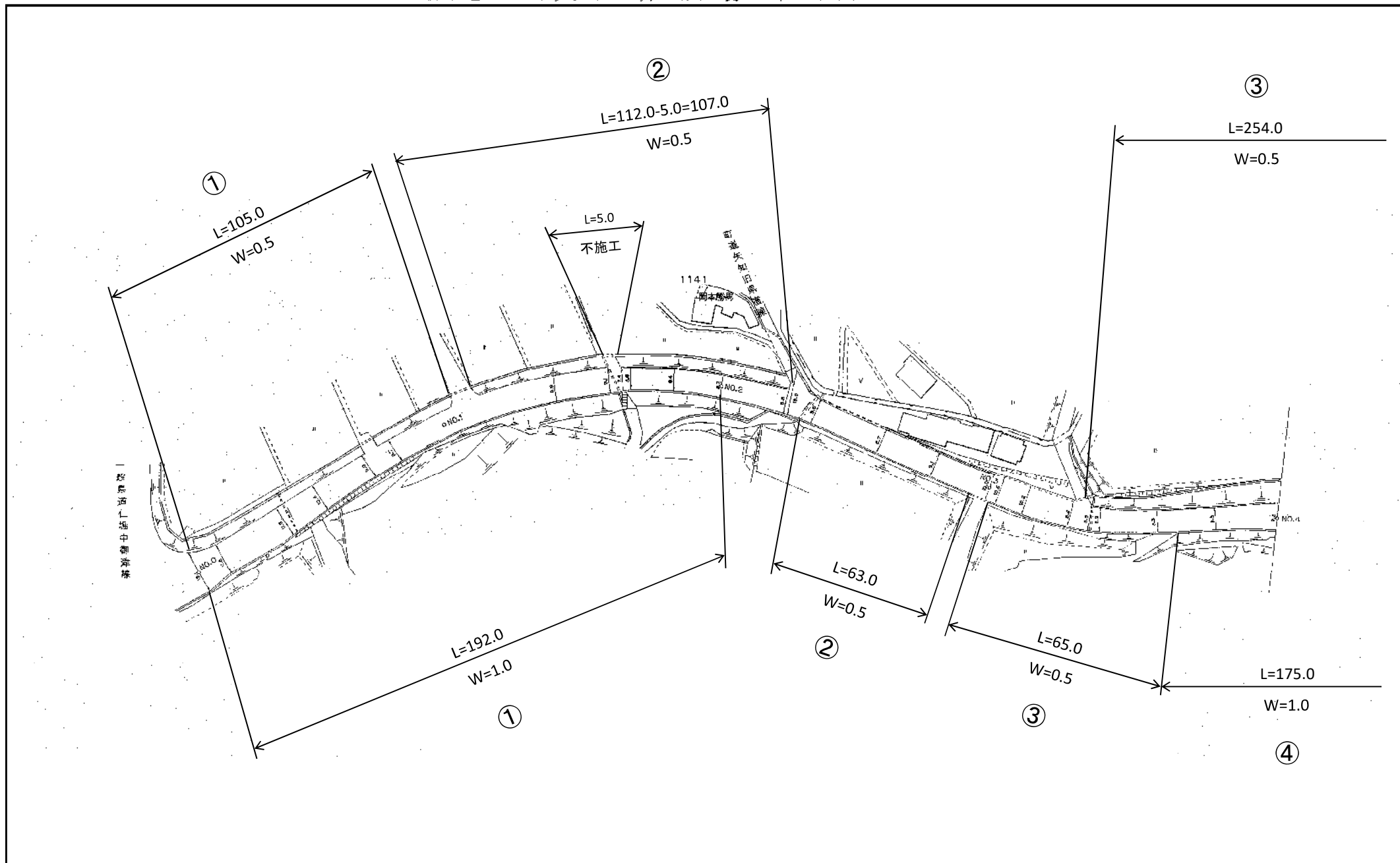
53

L=1100.0

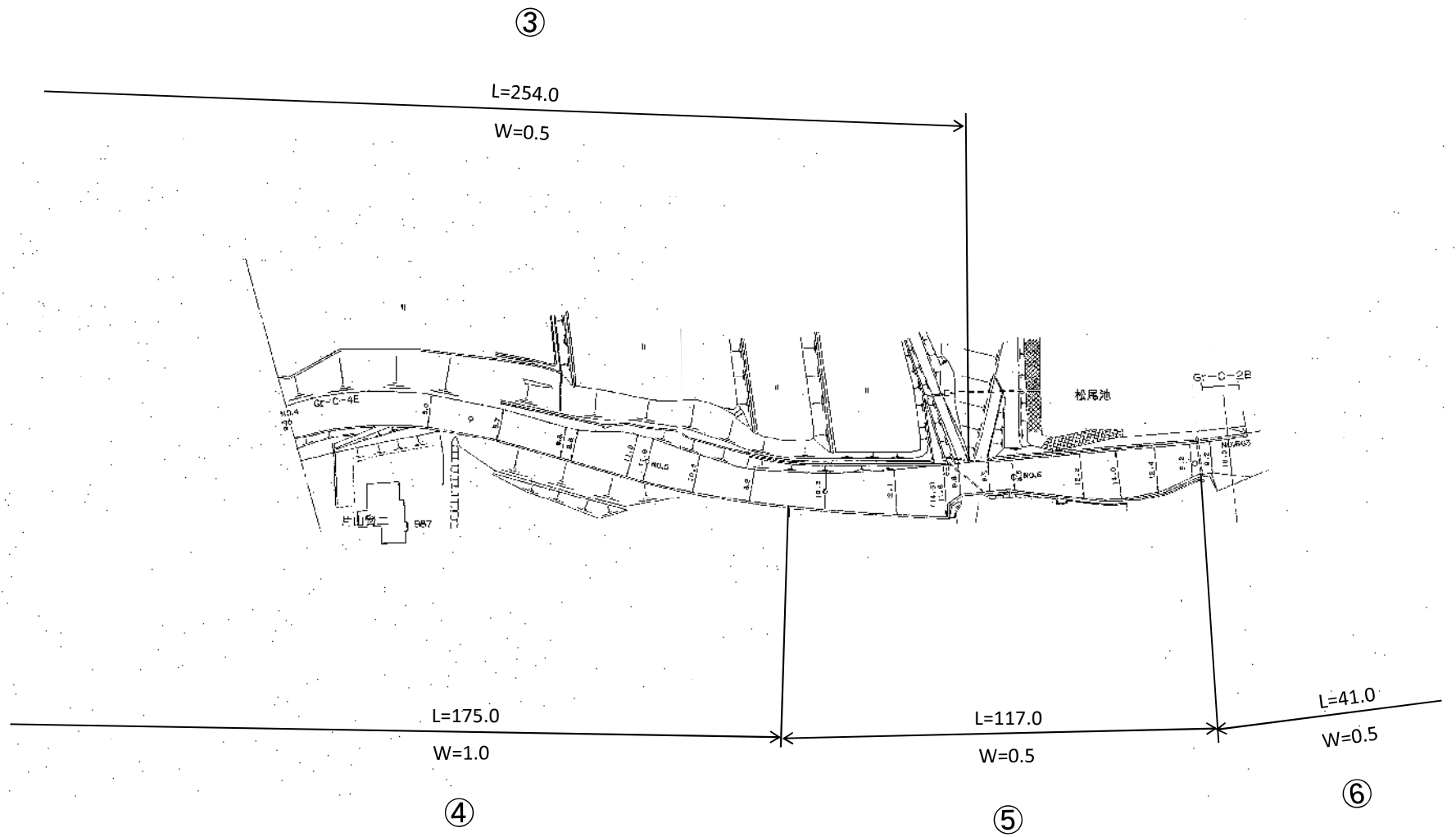
W=1.0



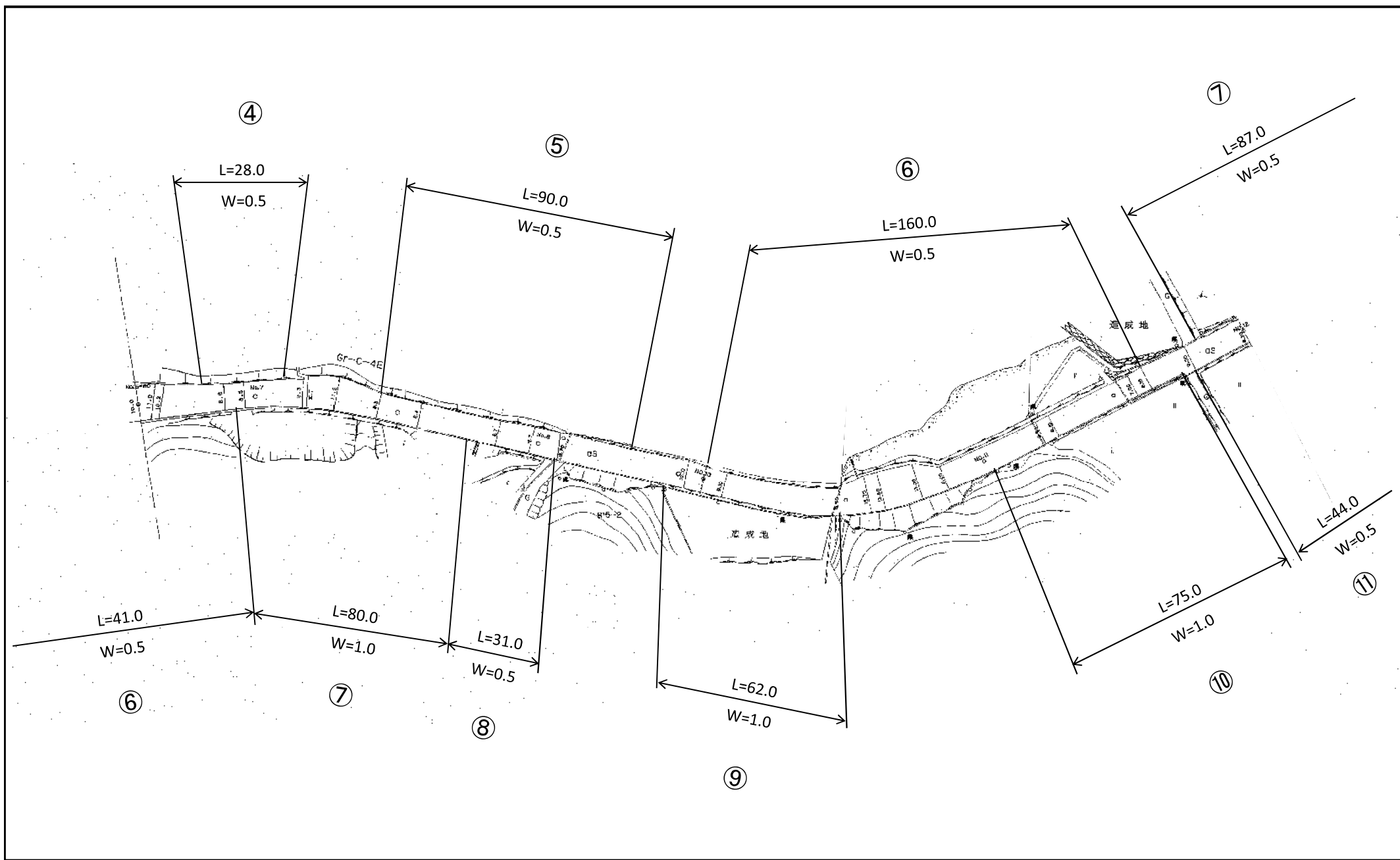
一般県道 (3364) 矢知赤坂線 平面図



一般県道 (3364) 矢知赤坂線 平面図

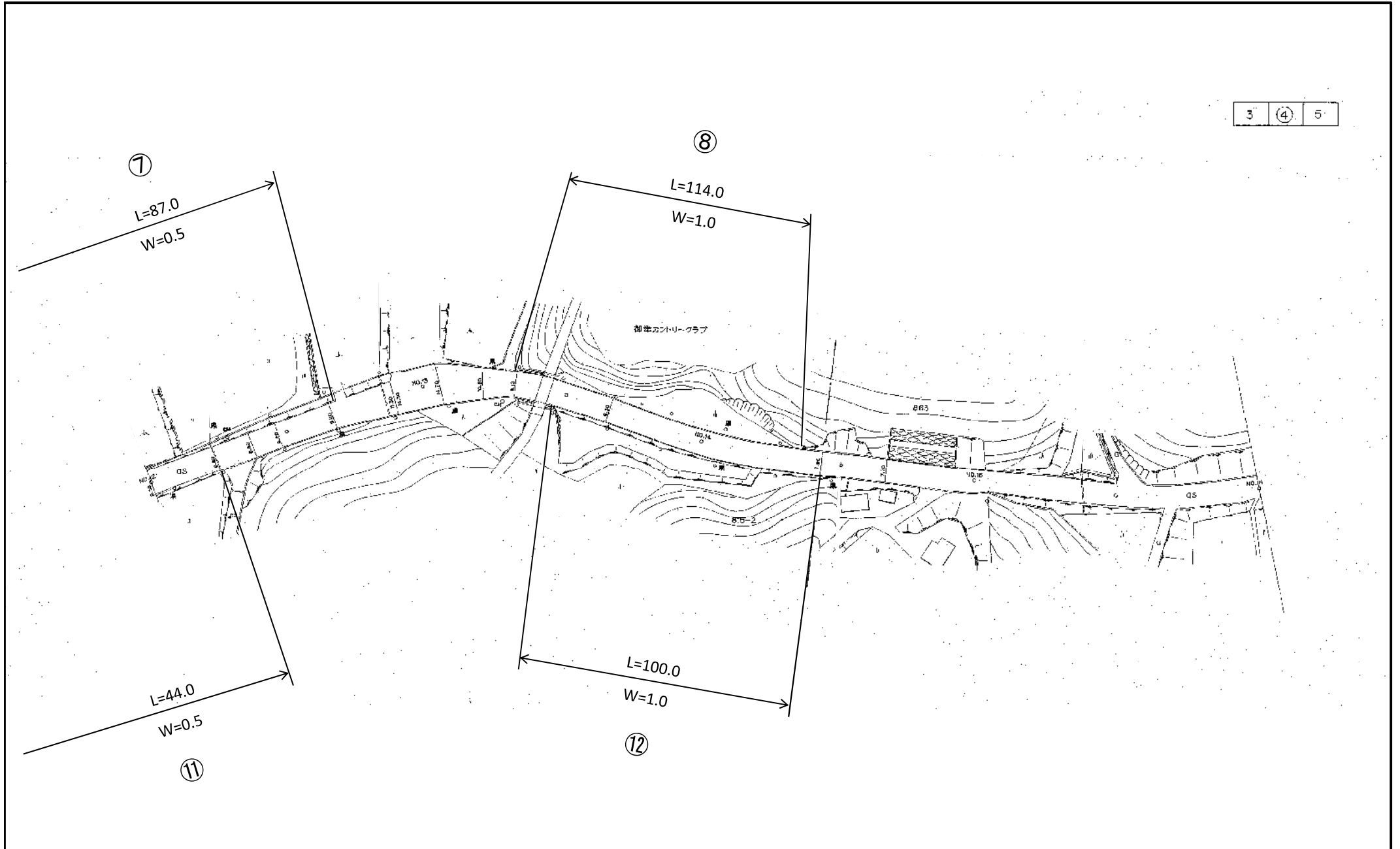


一般渠道 (3364) 矢知赤坂線 平面図

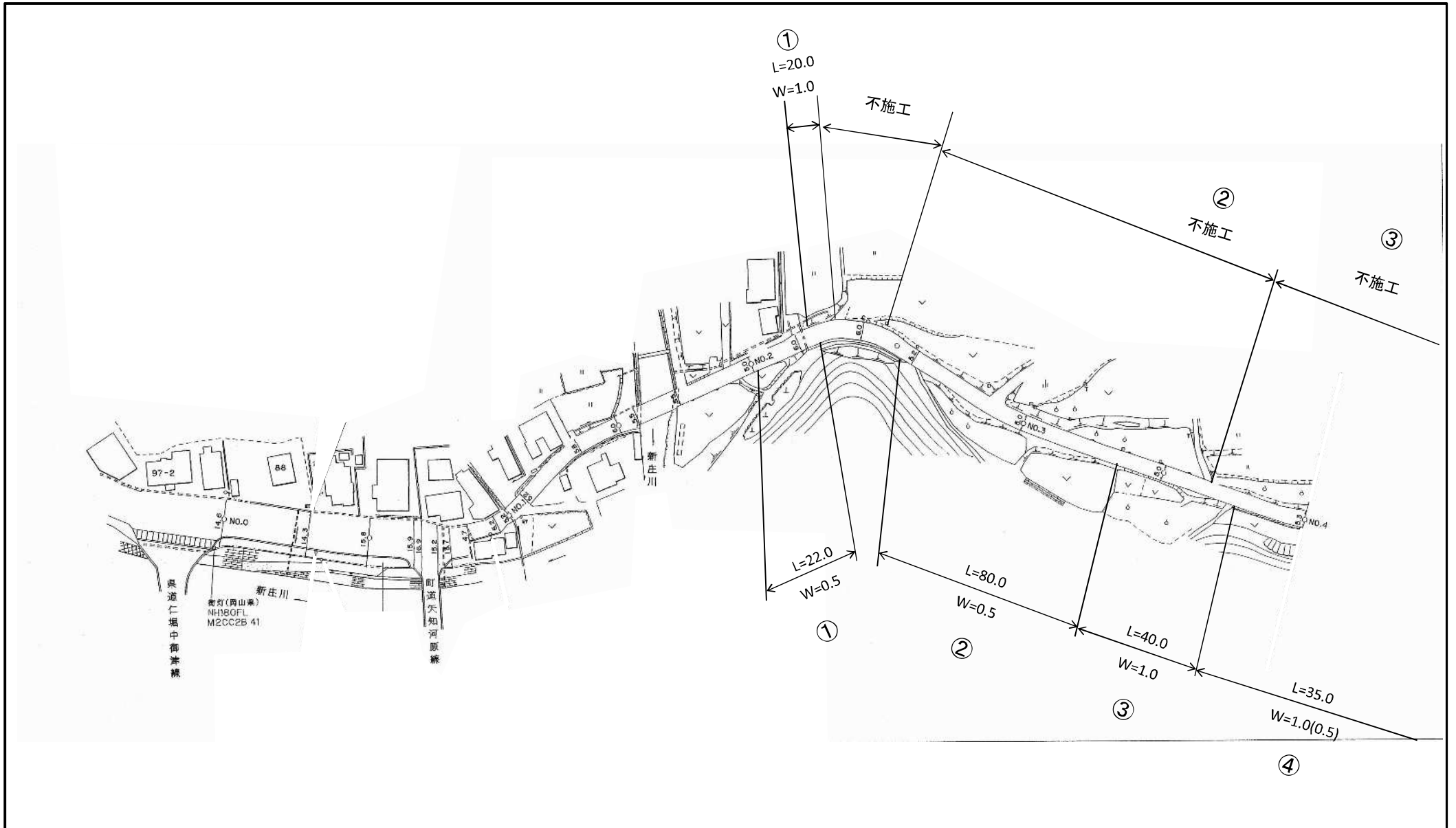


一般県道 (3364) 矢知赤坂線 平面図

3 4 5

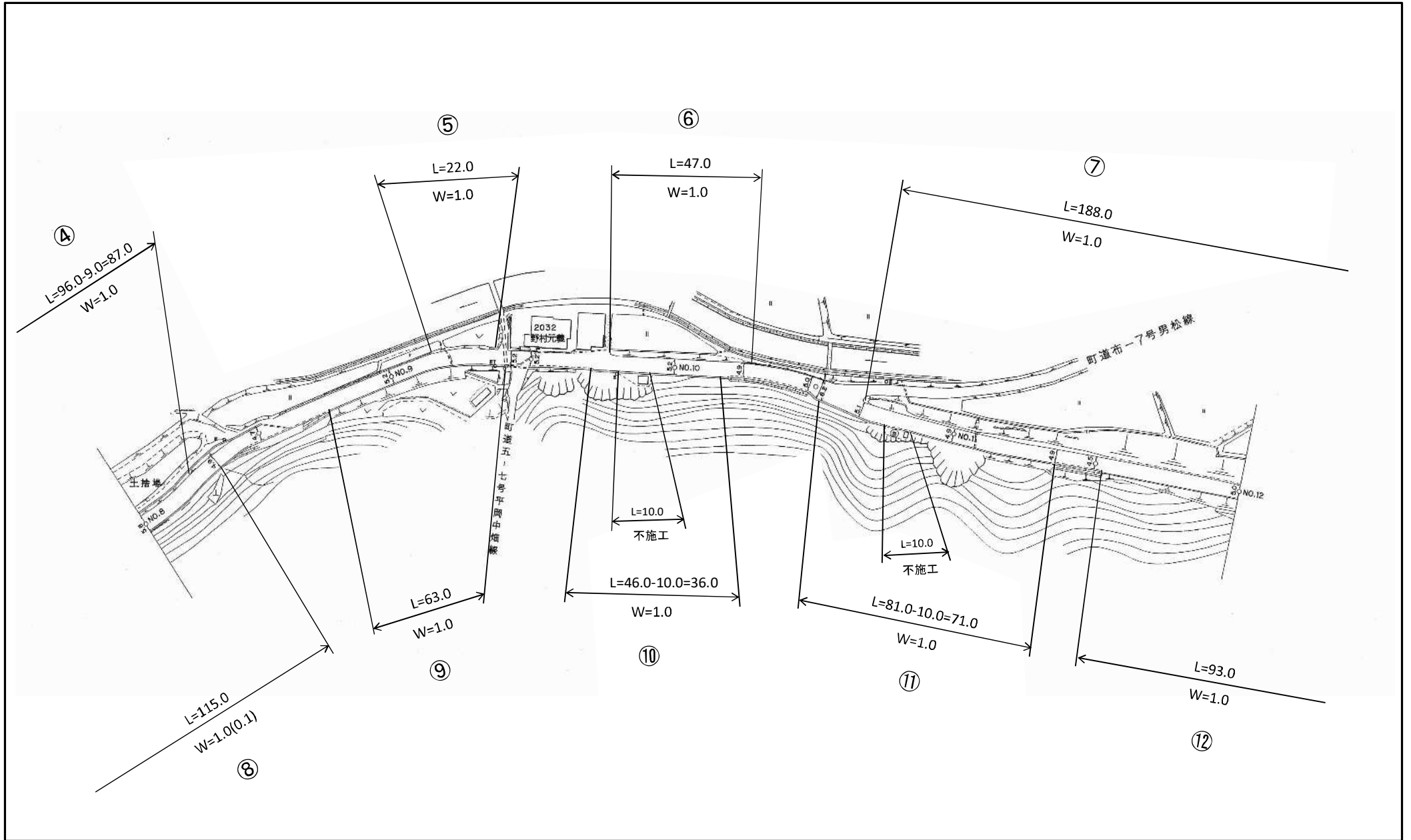


一般県道(3468)平岡小鎌線 平面図





一般県道(3468)平岡小鎌線 平面図



一般県道(3468)平岡小鎌線 平面図

