岡 山 市 域 図

1:2,500



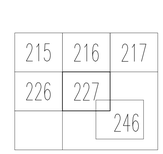

N



国際航業株式会社調製

撮 影	平成15年 1月
測 図	平成17年 8月
撮 影	平成21年 3月
修 正	平成23年 3月
撮 影	平成30年 2月
修 正	令和 2年 3月
撮 影	令和 6年 1月
修 正	令和 7年10月

1:2,500

0 100 200 300 400 500m

「この測量成果は、国土地理院長の承認及び助言を得て同院所管の測量標及び測量成果を使用して得たものである。（承認番号） 平15 中公 第272号 」

「この測量成果は、国土地理院長の助言をうけて得たものである。（助言番号） 平22 中公 第108号 」

「この測量成果は、国土地理院長の承認及び助言を得て同院所管の測量成果を使用して得たものである。（承認番号） 令1 中公 第68号 」

「この測量成果は、国土地理院長の承認を得て同院所管の測量成果を使用して得たものである。（承認番号） 令6 中公 第77号 」

岡 山 市

- 座標系は平成14年国土交通省告示第9号の規定による第Ⅵ座標系
- 投影は横メルカトル図法
- 図郭に表示してある座標値はキロメートル単位
- 高さの基準は東京湾の平均海面
- 等高線の間隔は2メートル
- 平面直角座標値は、世界測地系による。

- この地図の上向きは方位北を表しており、真北または磁北を表すものではありません。