1:10,000

岡 山 市 域 図

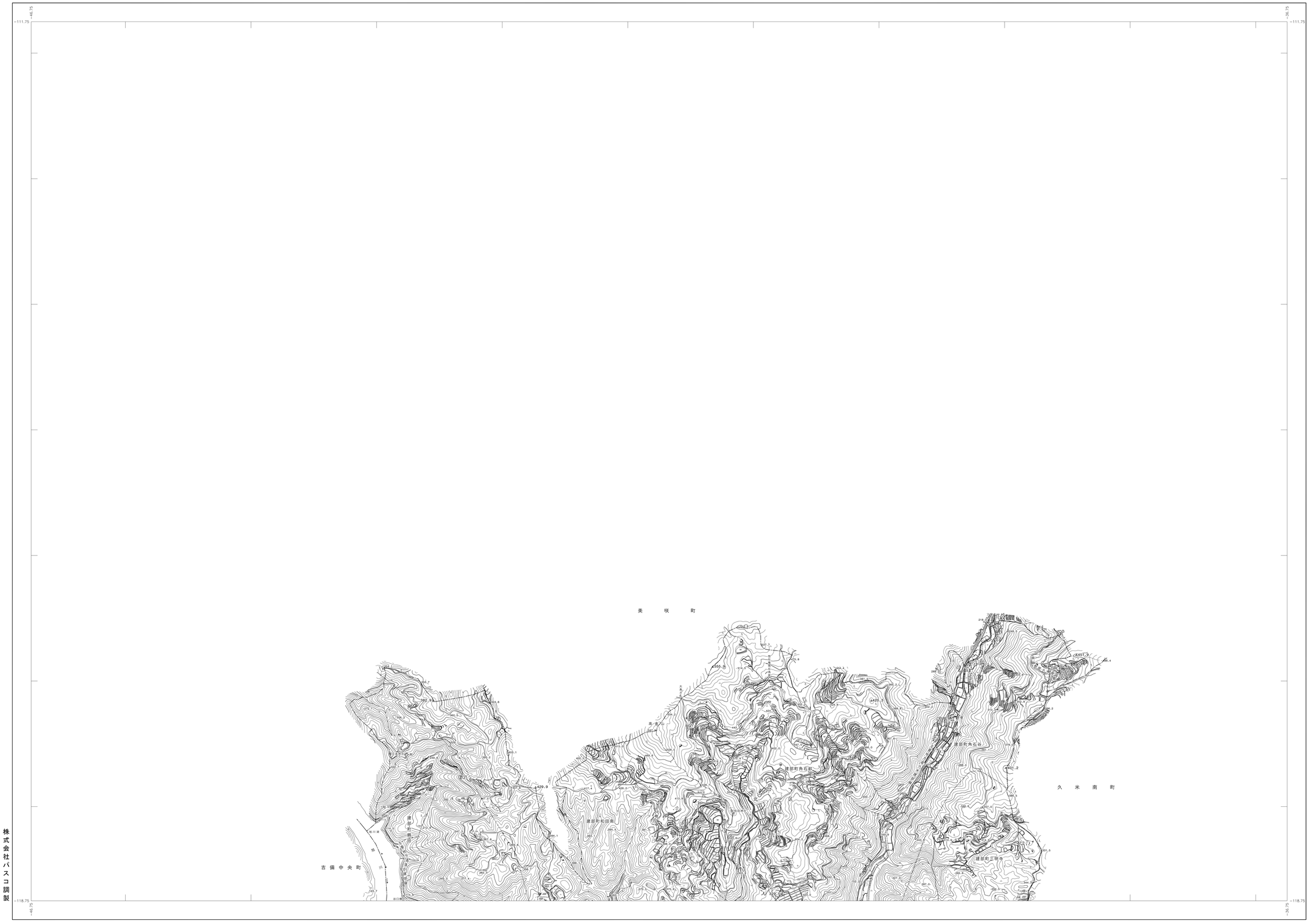

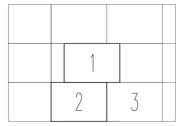

記 号



・座標系は平成14年国土交通省告示第9号の規定による第Ⅴ座標系
・投影法横メルカトル図法
・図郭に表示してある座標値はキロメートル単位
・高さの基準は東京湾の平均海面
・等高線の間隔は10メートル
・平面直角座標値は、世界測地系による。

・この地図の上向きは方眼北を表しており、真北または磁北を表すものではありません。

株式会社パスコ調製

測図 令和 7 年10 月
調製 令和 7 年10 月
この地図は令和７年修正の岡山市域図1/2,500を、縮小編纂したものである。

1:10,000

0 200 1000 2000m

「この測量成果は、国土地理院長の承認を得て同院所管の測量成果を使用して得たものである。」
（承認番号） 平6 中公 第77号 」

岡 山 市