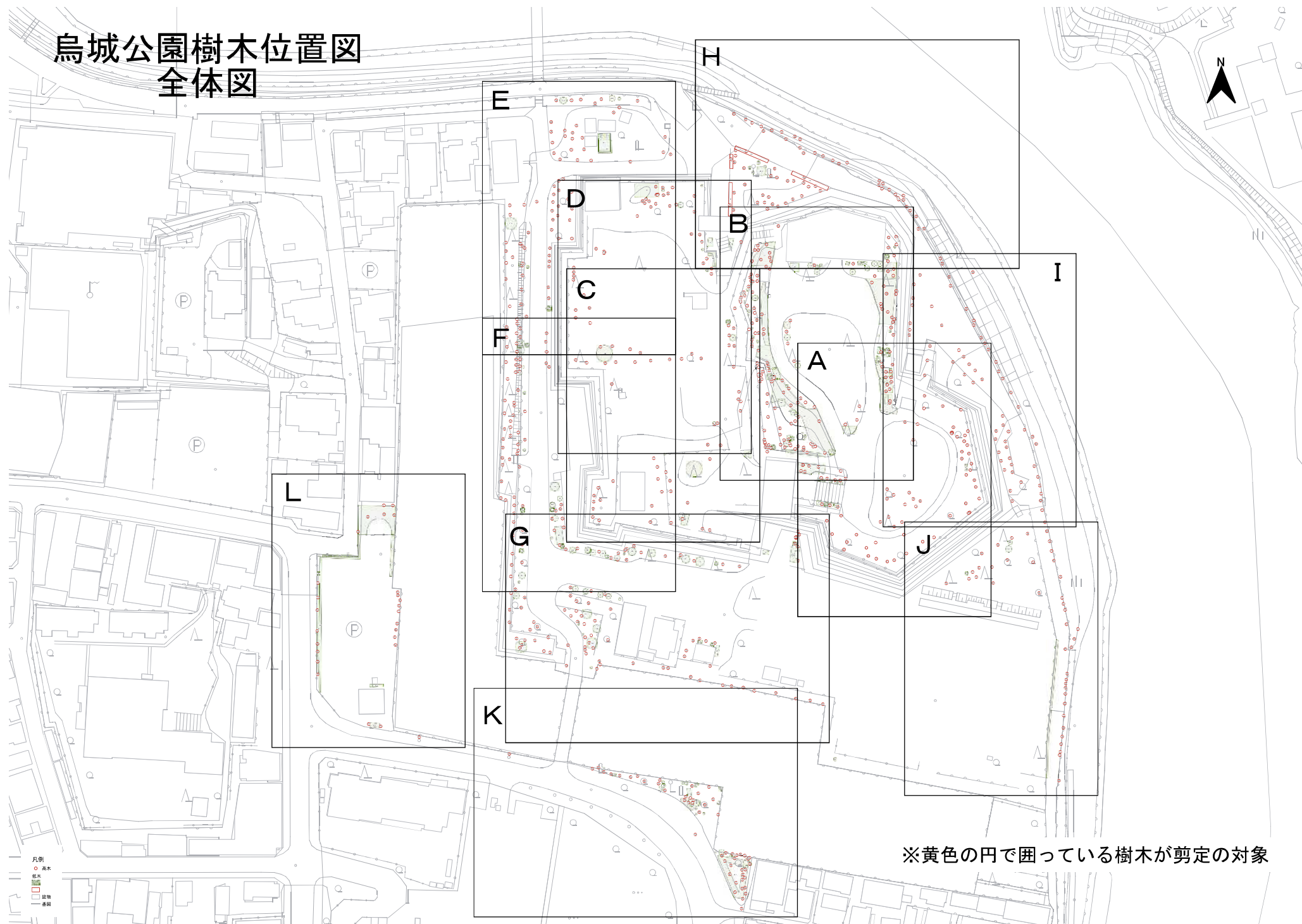
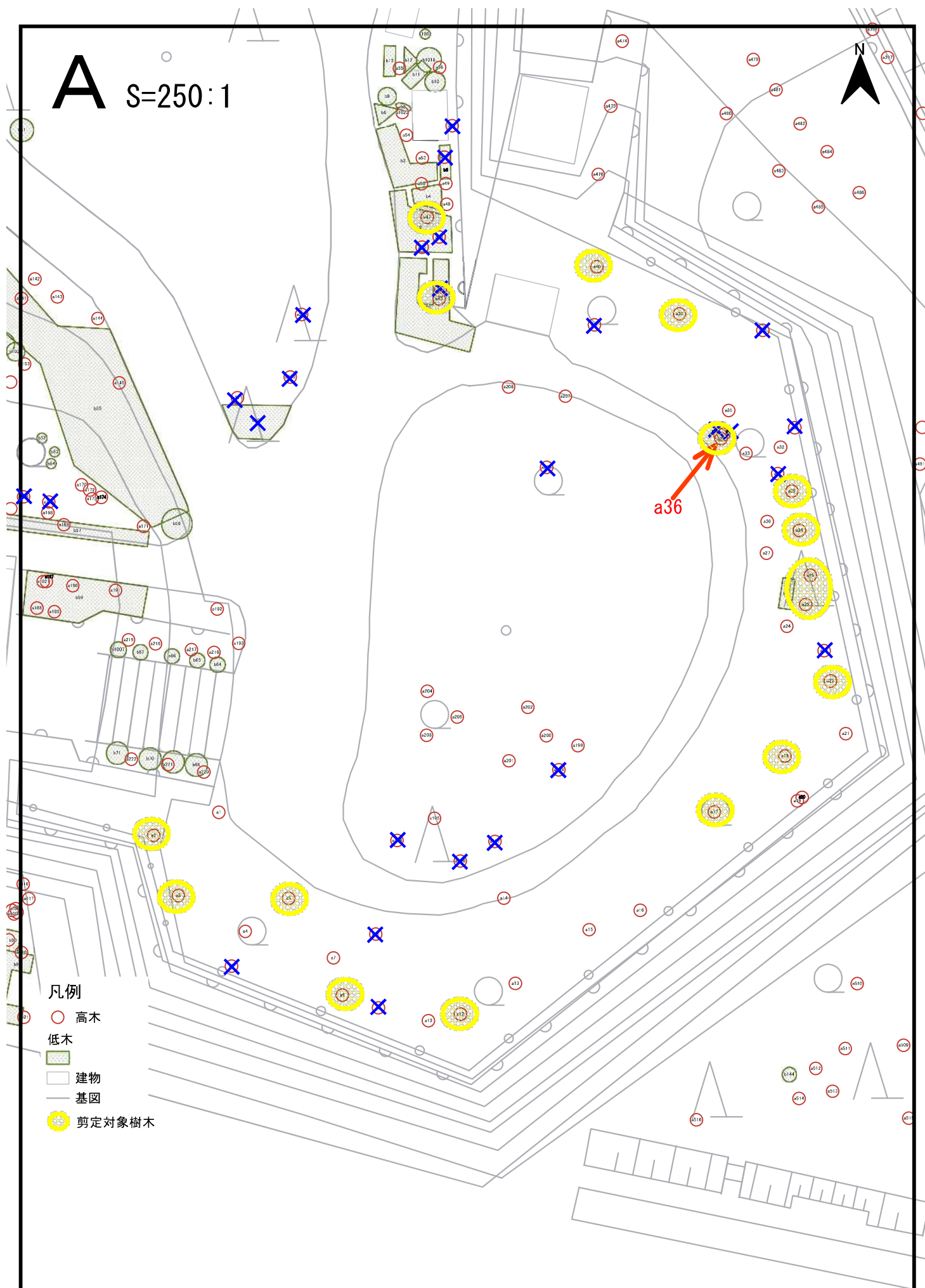


烏城公園樹木位置図 全体図



※黄色の円で囲っている樹木が剪定の対象

A S=250:1



B

S=250:1



凡例

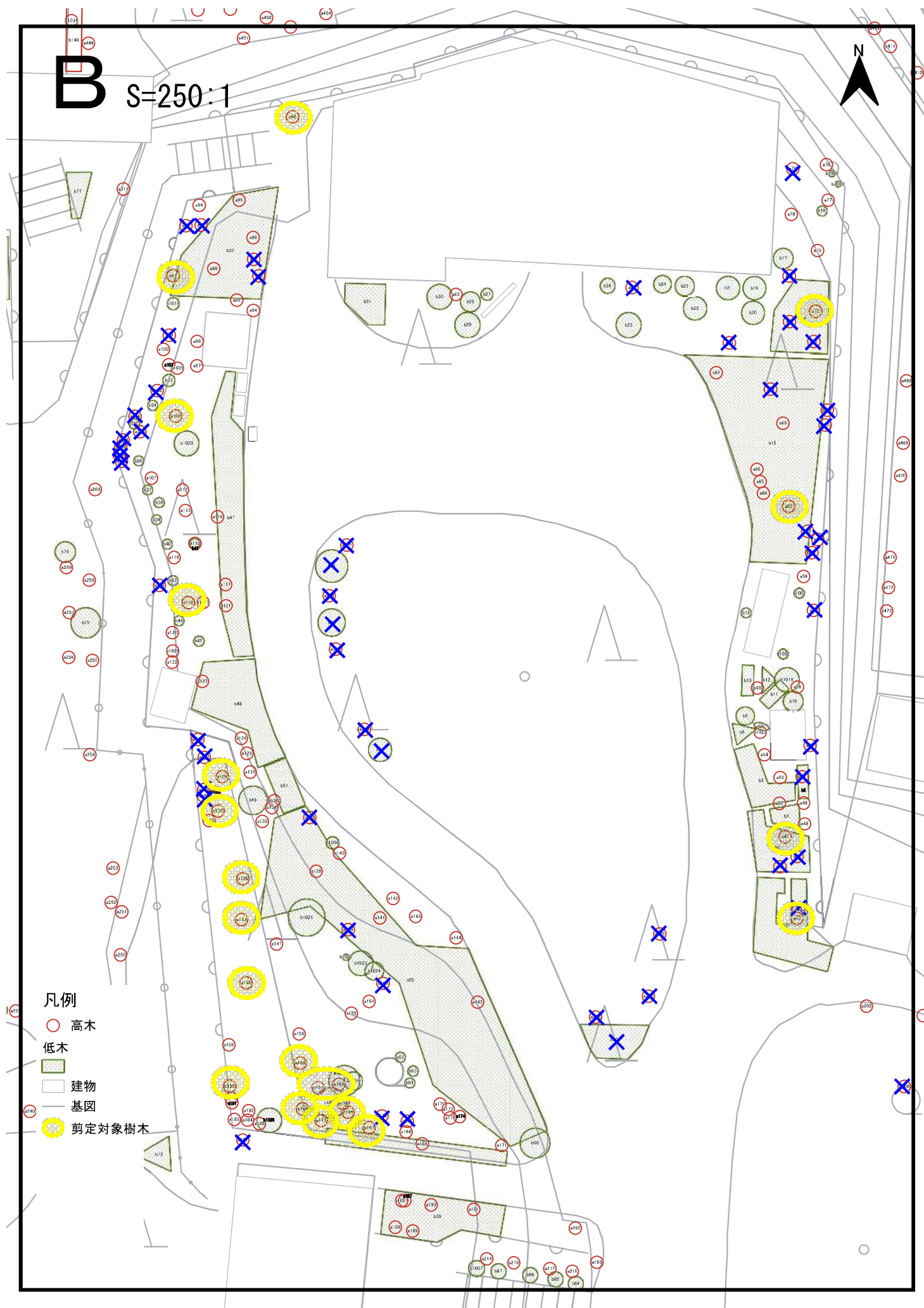
○ 高木

□ 低木

■ 建物

— 基図

● 剪定対象樹木



C

S=250:1



凡例

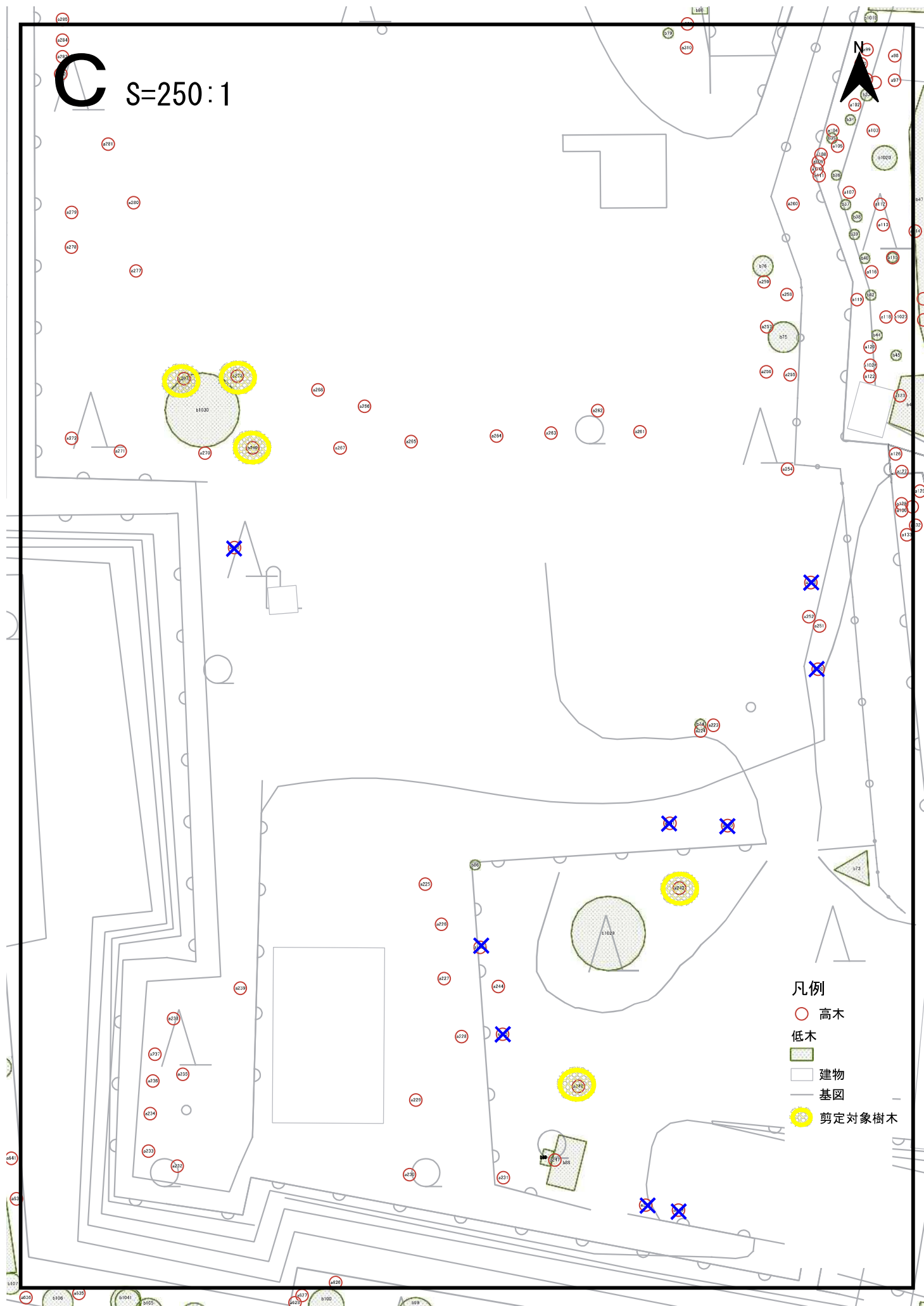
○ 高木

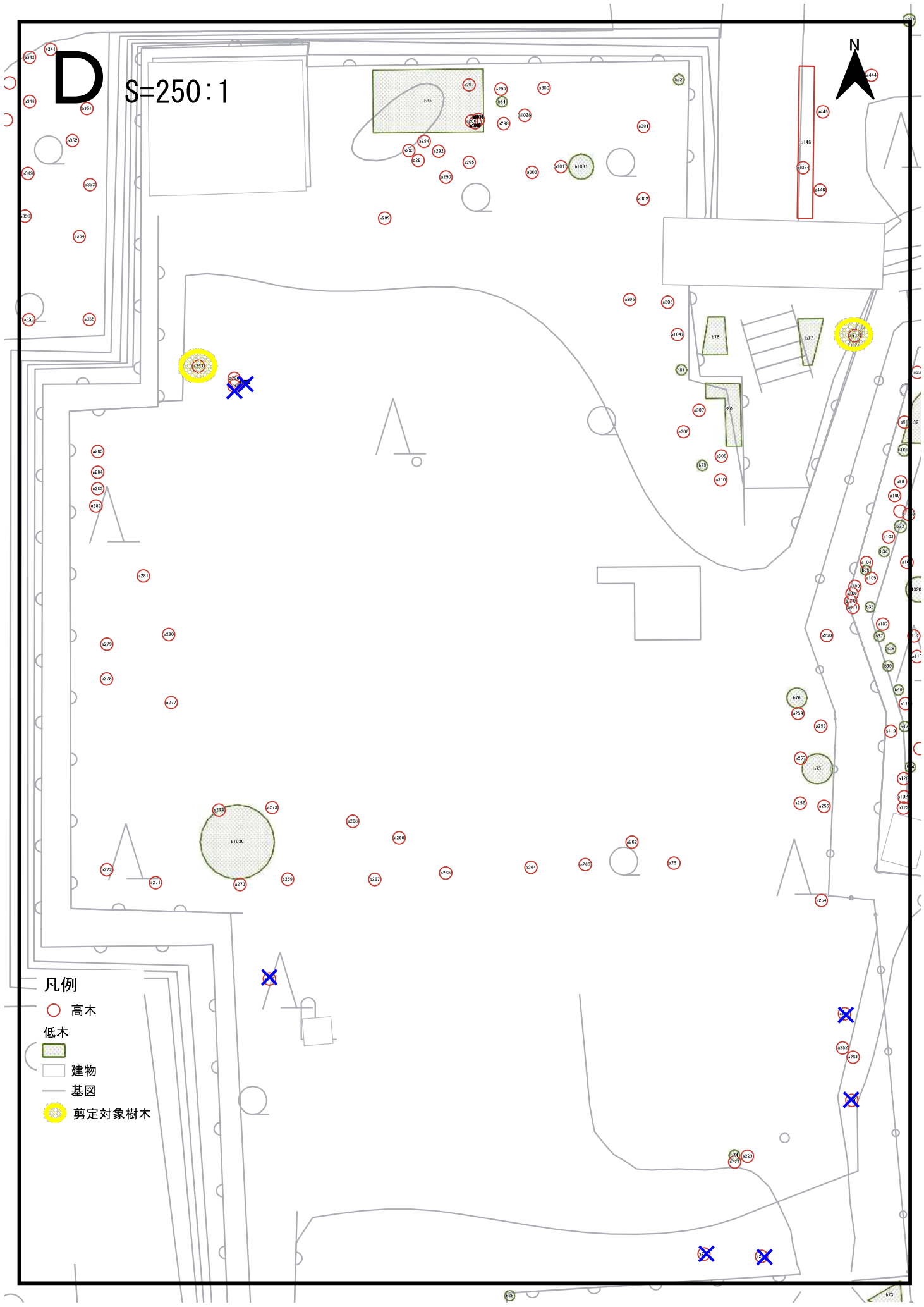
● 低木

■ 建物

— 基図

● 剪定対象樹木





D

S=250:1



凡例

- 高木
- 低木
- ▭ 建物
- 基図
- ⊗ 剪定対象樹木

E

S=250:1

凡例

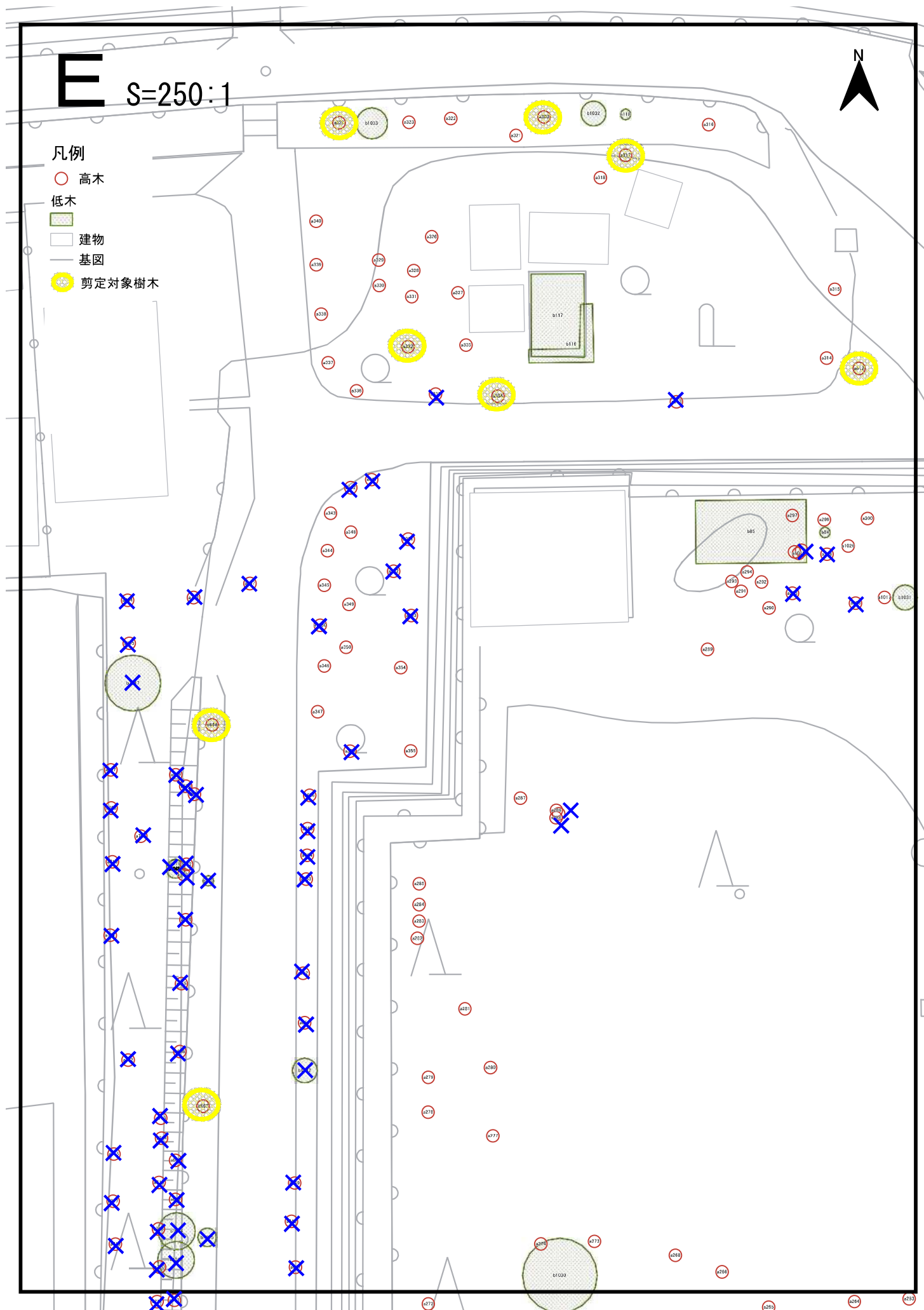
○ 高木

低木

■ 建物

— 基図

✂ 剪定対象樹木



F

S=250:1



凡例

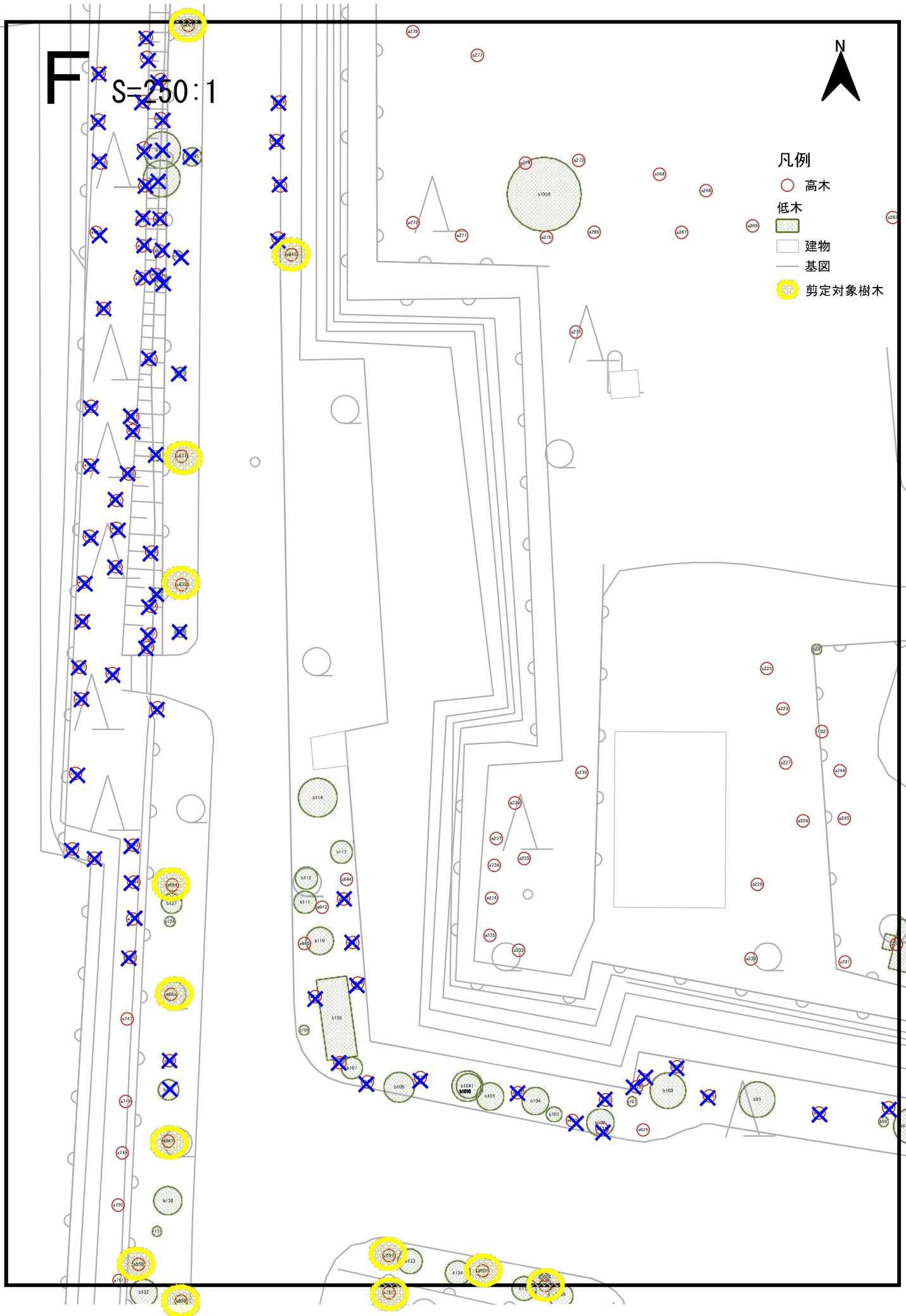
○ 高木

低木

□ 建物

— 基図

✱ 剪定対象樹木



G=300:1



凡例

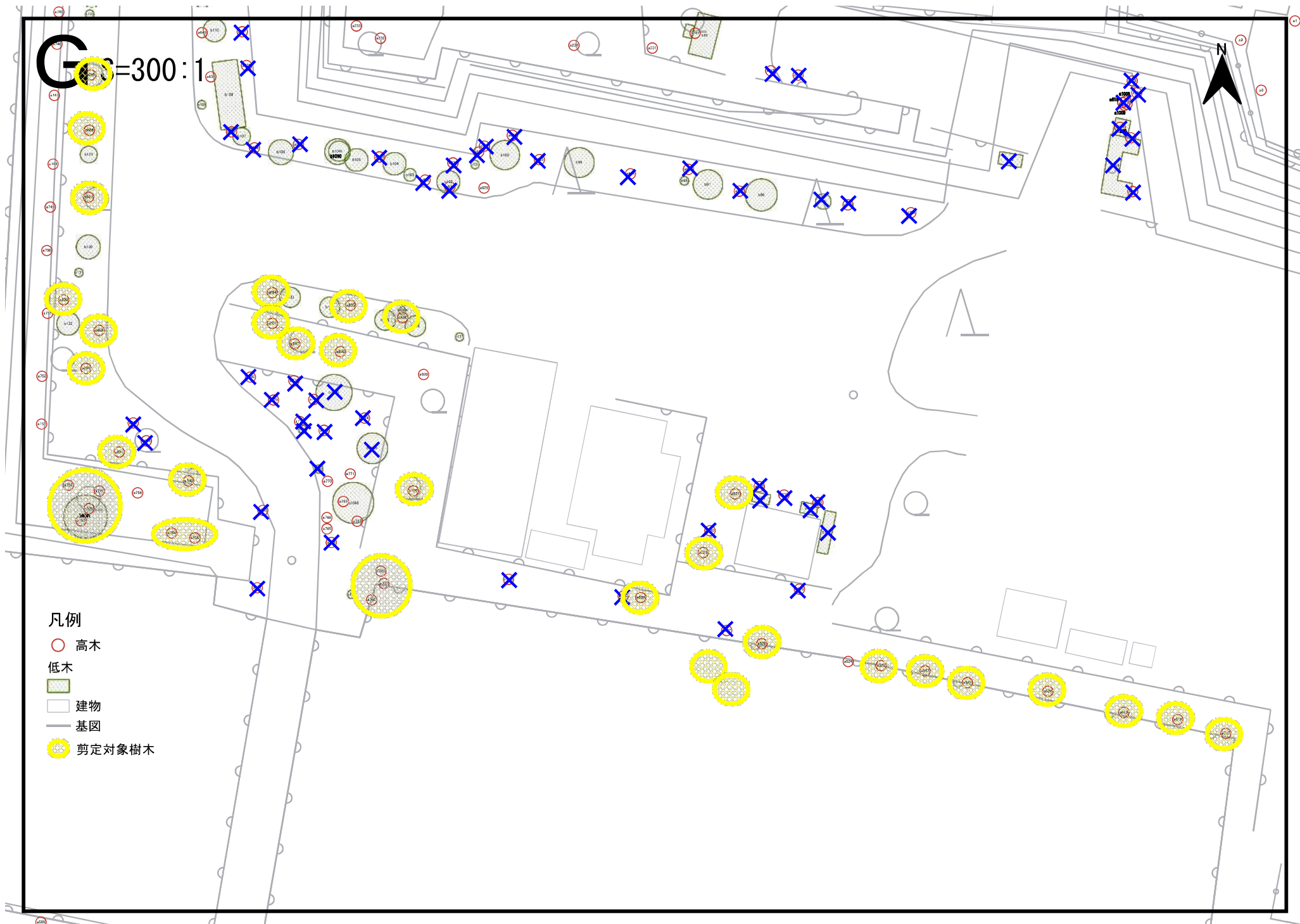
○ 高木

低木

□ 建物

— 基図

✖ 剪定対象樹木

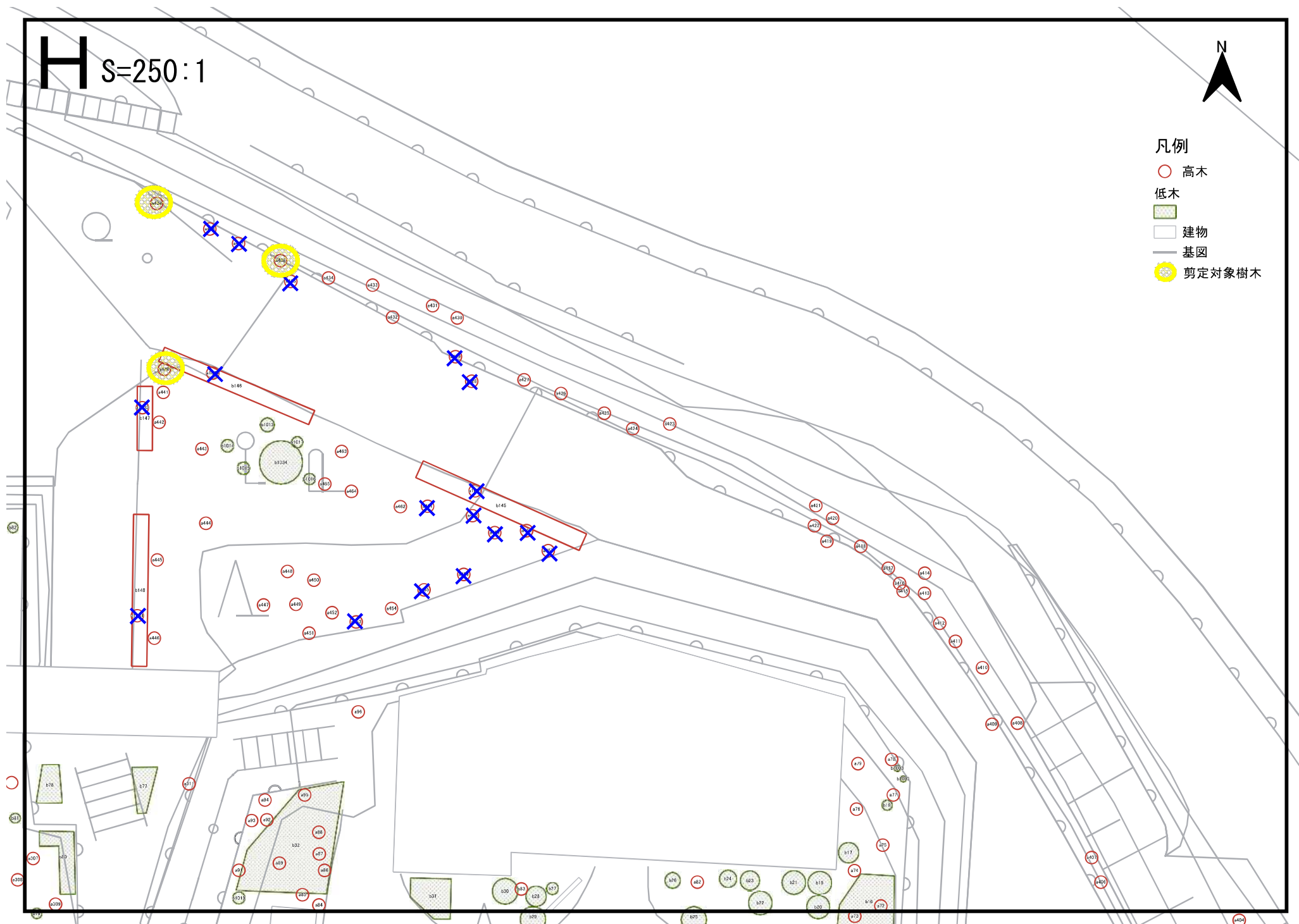


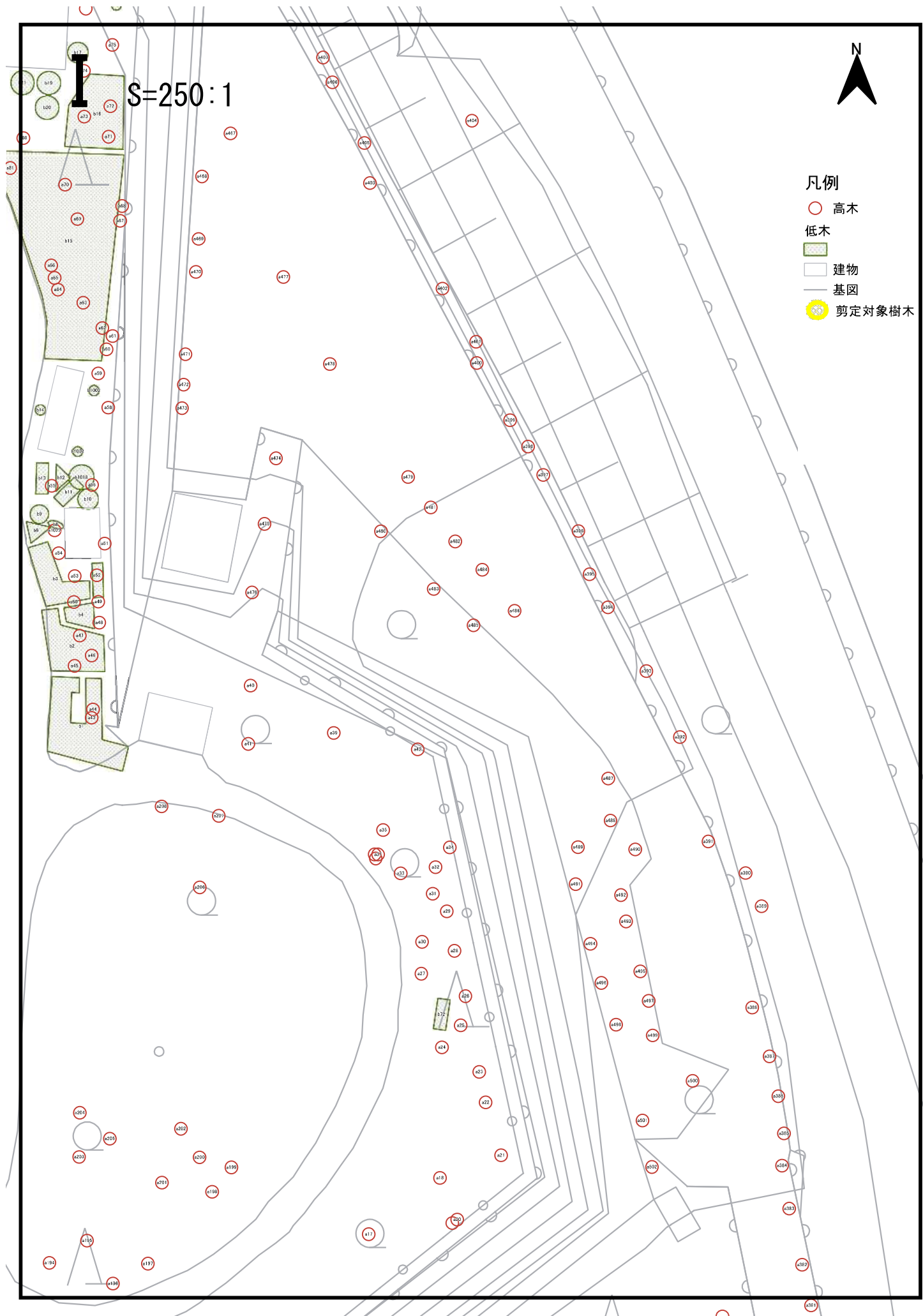
H S=250:1

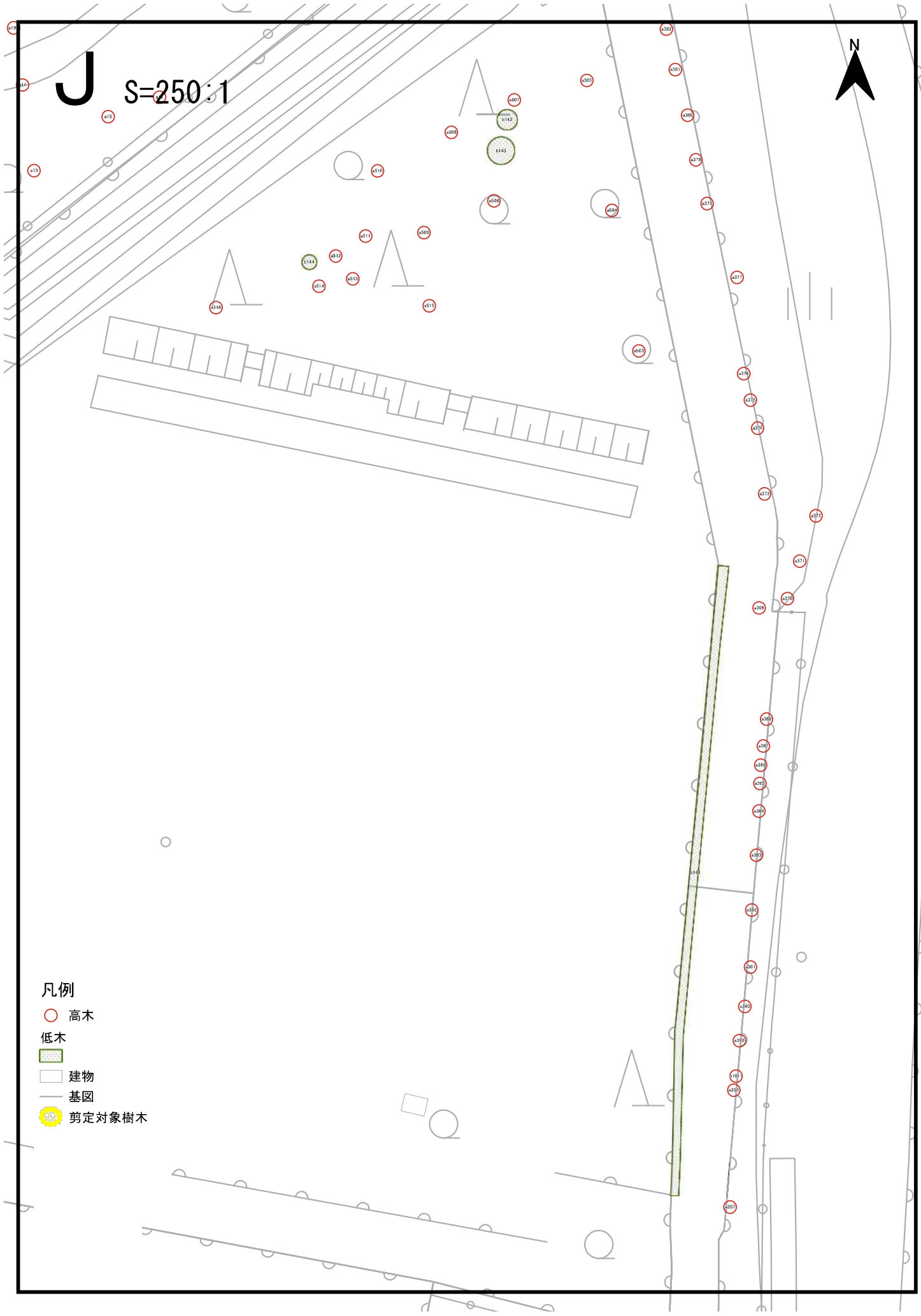


凡例

- 高木
- 低木
- 建物
- 基図
- ✖ 剪定対象樹木







凡例

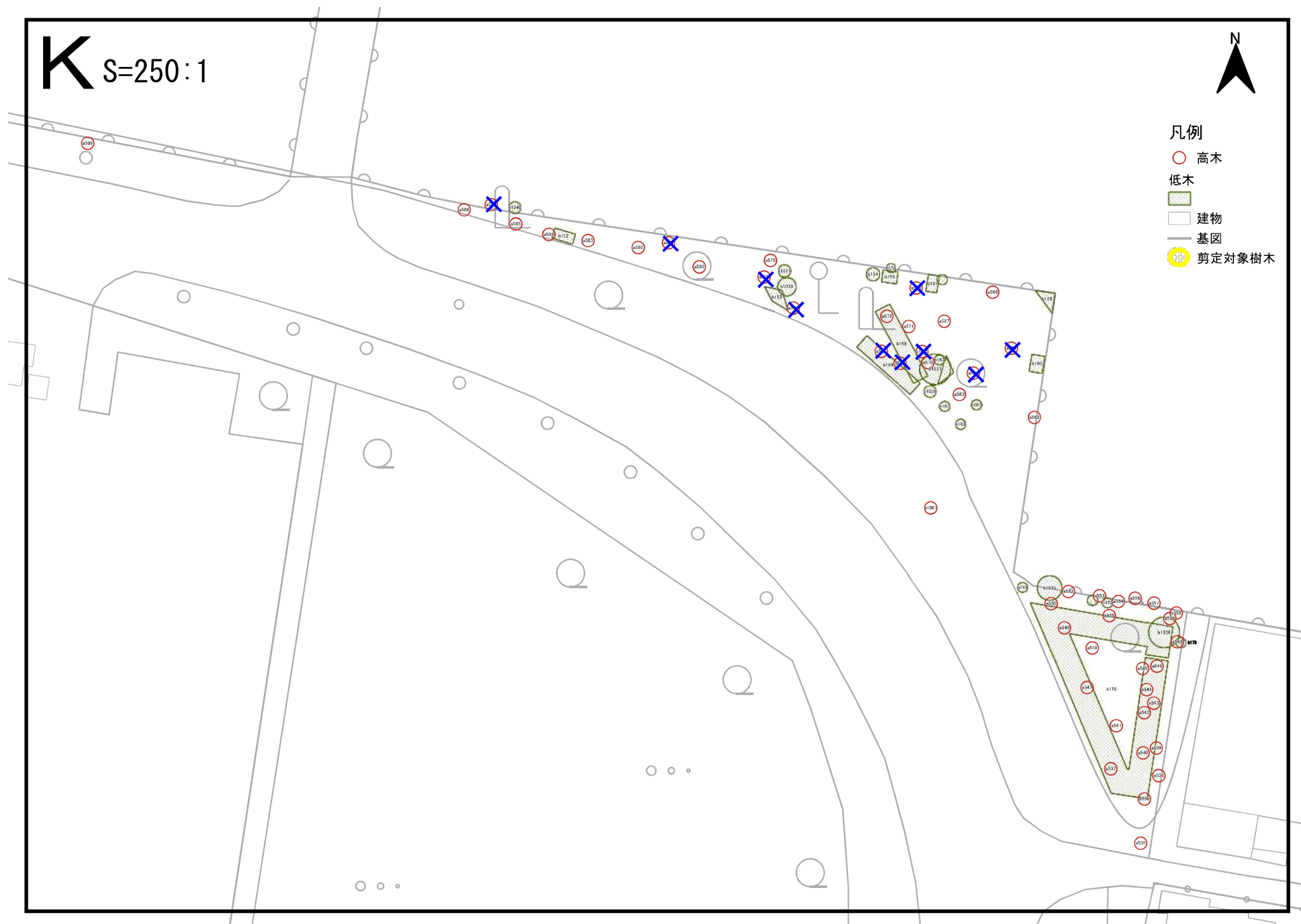
- 高木
- 低木
- 建物
- 基図
- ☀ 剪定対象樹木

K S=250:1



凡例

- 高木
- 低木
- 建物
- 基図
- ✕ 剪定対象樹木



L S=250:1



凡例

- 高木
- 低木
- 建物
- 基図
- 剪定対象樹木

