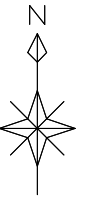


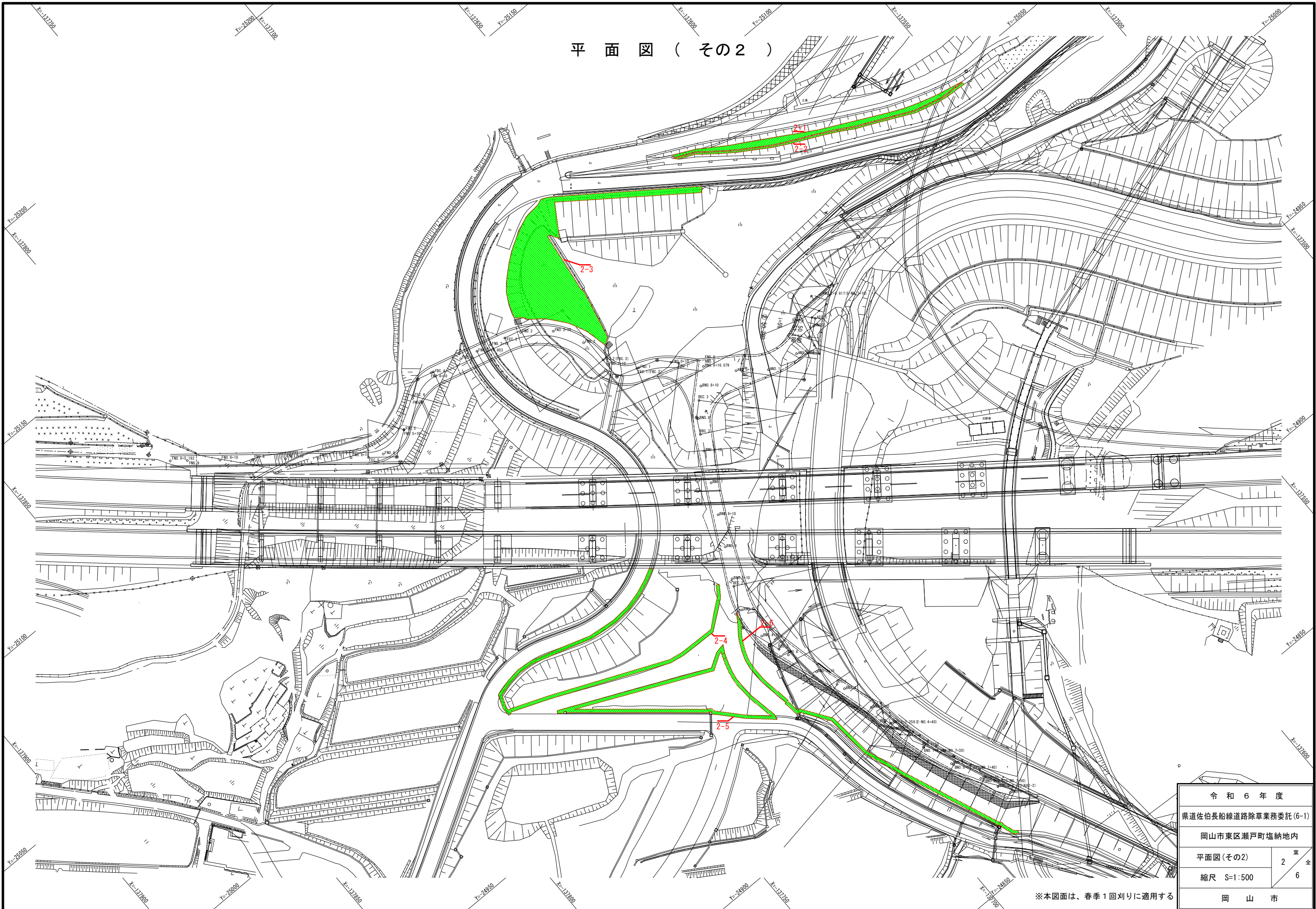
平面図（その1）



※本図面は、春季1回刈りに適用する

令和6年度	
県道佐伯長船線道路除草業務委託(6-1)	
岡山市東区瀬戸町塩納地内	
平面図(その1)	葉 1 全
縮尺 S=1:500	6
岡山市	

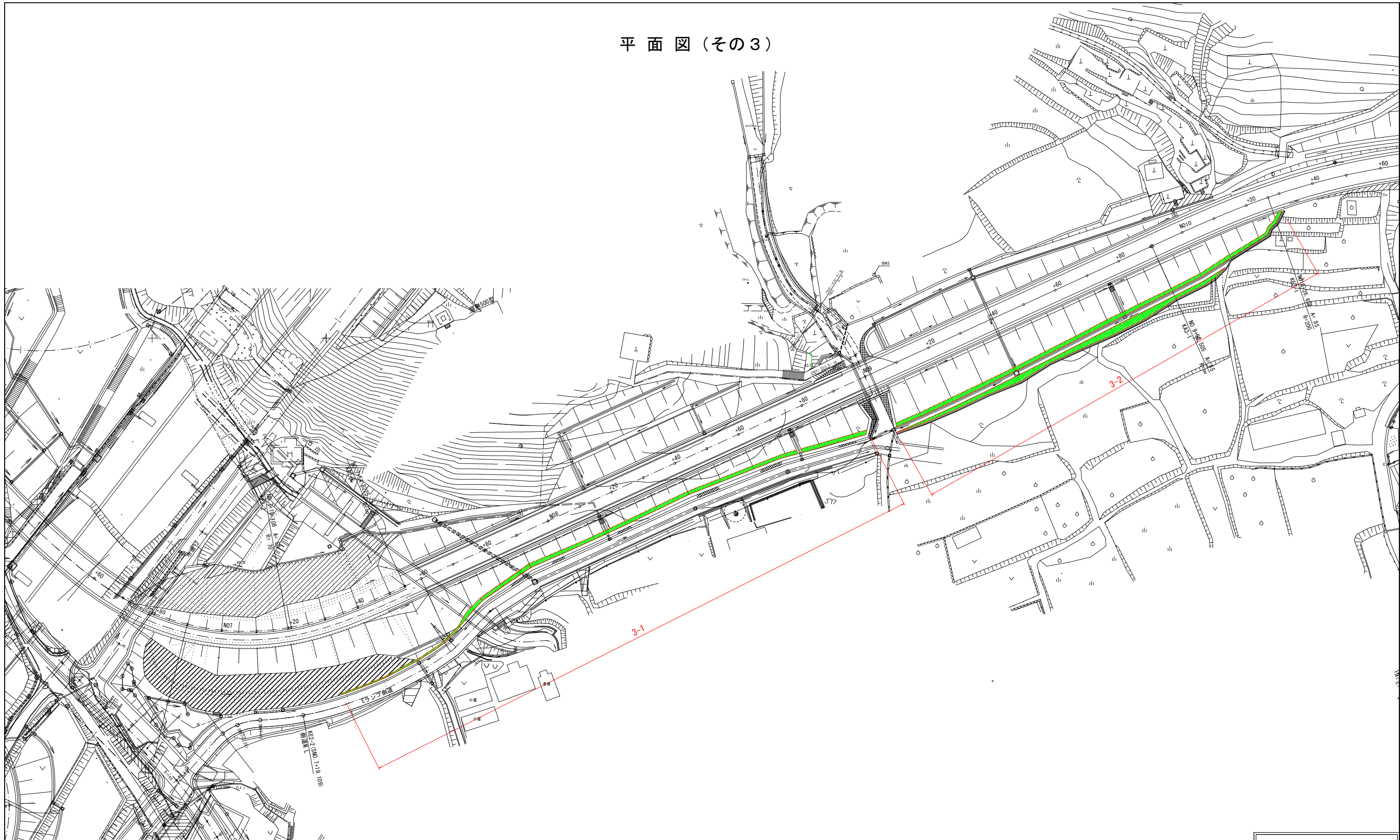
平面図 (その2)



令和6年度	
県道佐伯長船線道路除草業務委託(6-1)	
岡山市東区瀬戸町塩納地内	
平面図(その2)	2 / 全
縮尺 S=1:500	6
岡山市	

※本図面は、春季1回刈りに適用する

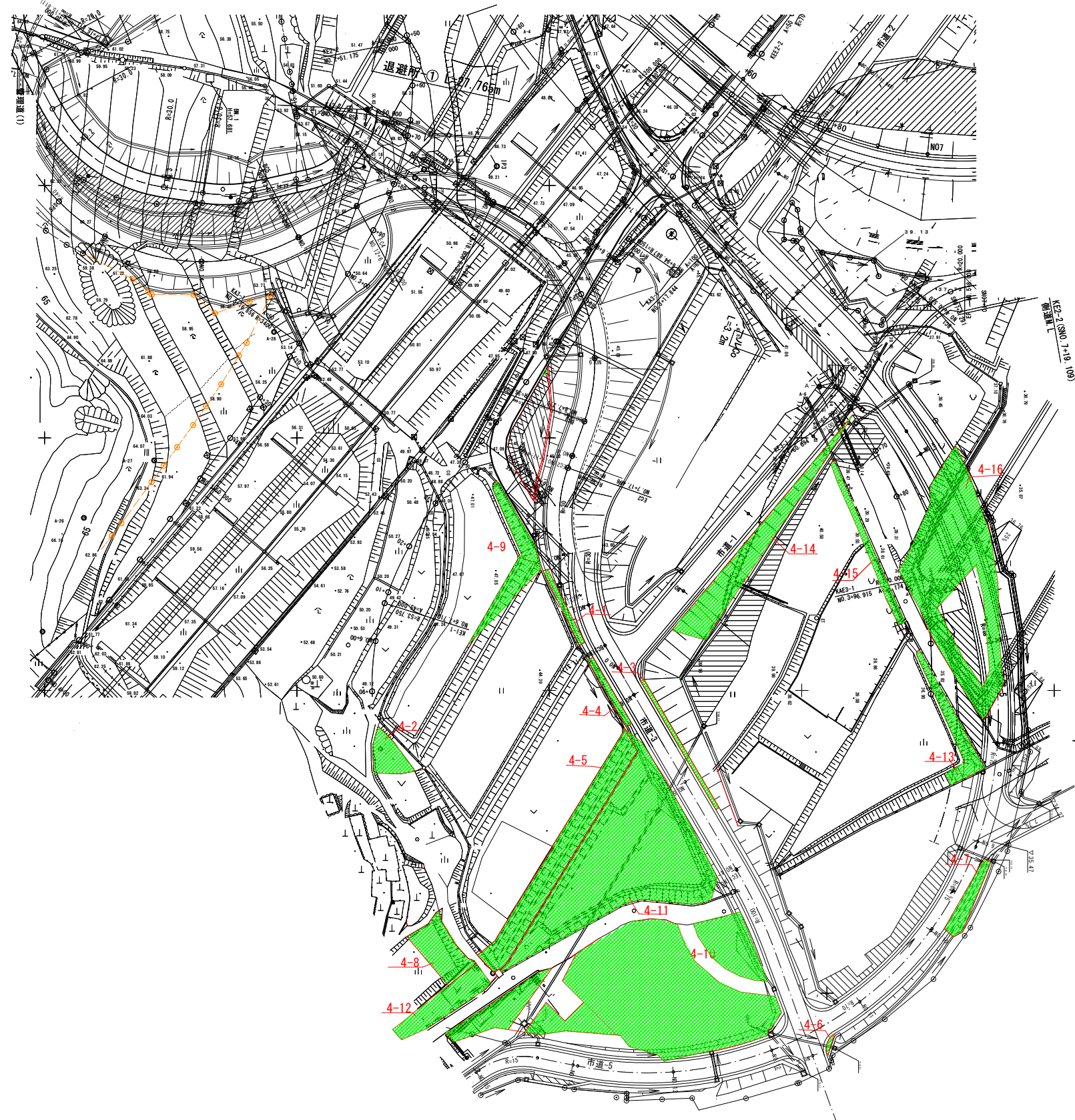
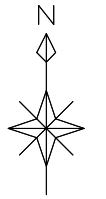
平面図(その3)



※本図面は、春季1回刈りに適用する

令和6年度	
県道佐伯長船線道路除草業務委託(6-1)	
岡山市東区瀬戸町塩納地内	
平面図(その3)	葉 3
縮尺 S=1:500	全 6
岡山市	

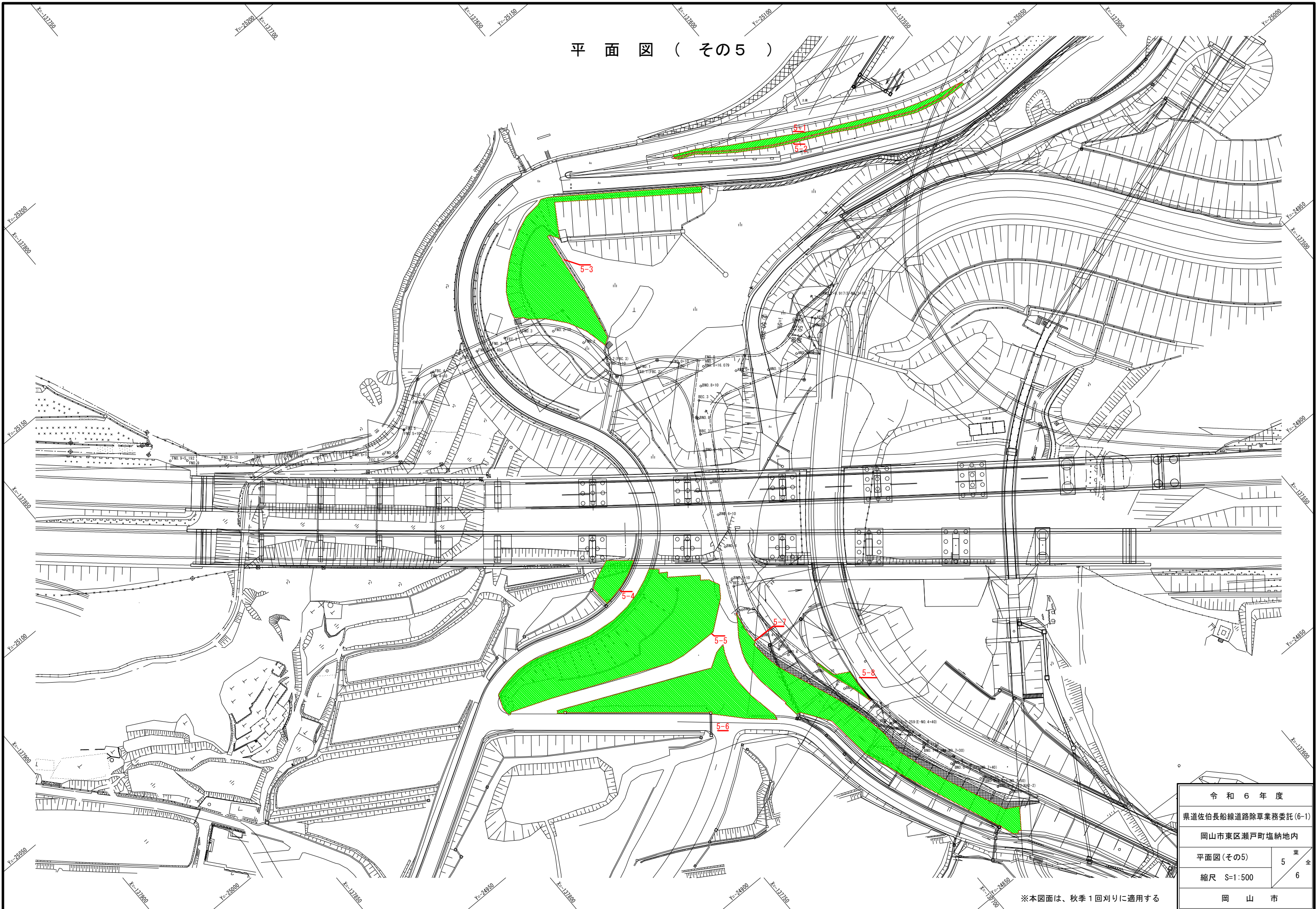
平面図 (その4)



※本図面は、秋季1回刈りに適用する

令和6年度	
県道佐伯長船線道路除草業務委託(6-1)	
岡山市東区瀬戸町塩納地内	
平面図(その4)	葉 4 全
縮尺 S=1:500	6
岡山市	

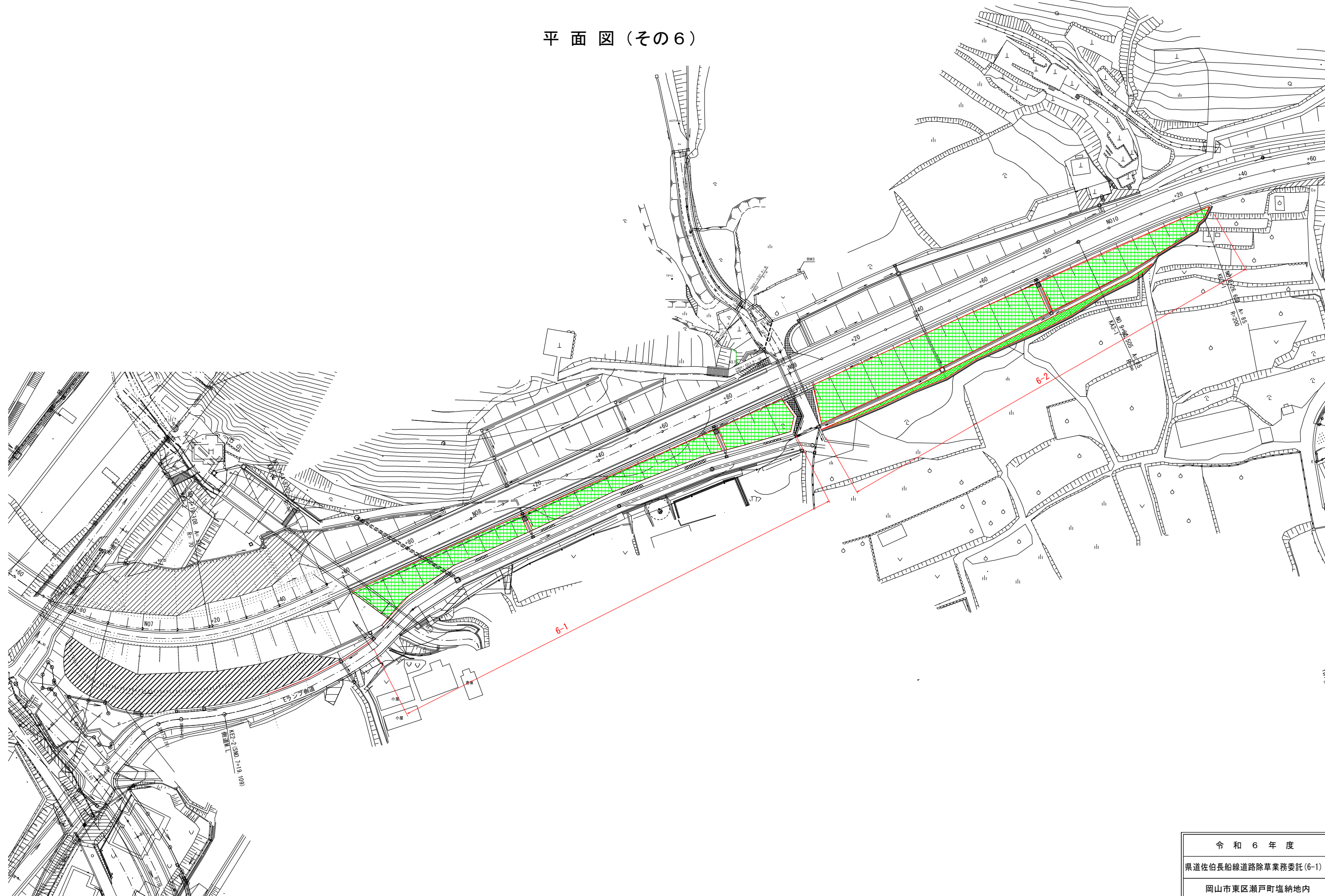
平面図（その5）



令和6年度	
県道佐伯長船線道路除草業務委託(6-1)	
岡山市東区瀬戸町塩納地内	
平面図(その5)	5 / 全
縮尺 S=1:500	6
岡山市	

※本図面は、秋季1回刈りに適用する

平面図(その6)



令和6年度	
県道佐伯長船線道路除草業務委託(6-1)	
岡山市東区瀬戸町塩納地内	
平面図(その6)	葉 6 全
縮尺 S=1:500	6
岡山市	

※本図面は、秋季1回刈りに適用する