


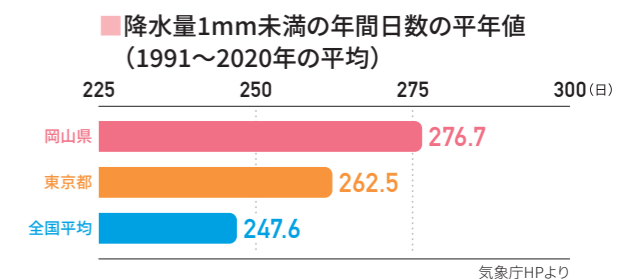
# 岡山市の魅力

## 恵まれた自然環境



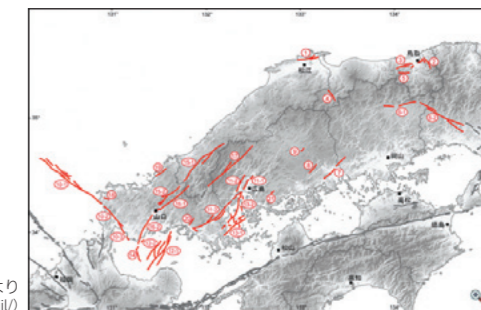
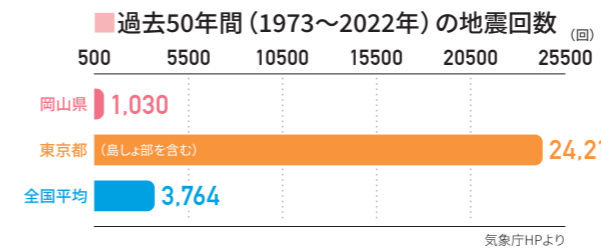
### 晴れの国おかやま

岡山が「晴れの国」と呼ばれる理由。そのことを裏付ける統計データがあります。岡山県は降水量1mm未満の日が日本一多く、平均して4日のうち3日は降水量が1mm未満の日である、という統計結果が出ています。「晴れの国おかやま」と名乗ってもいいですね？



### 少ない地震

岡山は国内でも地震の少ない地域です。統計データを見ても、過去に岡山県で起きた地震の回数は、全国平均と比べて極端に少ないということがわかります。なお、過去に繰り返し地震を起こし、将来も地震を起こすと考えられている「活断層」は日本の周辺に約2,000ありますが、岡山県内の活断層はわずかで県北東部から兵庫県南西部に集中しており、岡山市のある県南エリア直下にはないと言われています。



地震防災研究推進本部HPより  
([https://www.jishin.go.jp/evaluation/long\\_term\\_evaluation/regional\\_evaluation/chugoku-detail/](https://www.jishin.go.jp/evaluation/long_term_evaluation/regional_evaluation/chugoku-detail/))

## COLUMN コラム — 味自慢①

雨が少なく温暖な気候の恵みを受けて、果物をはじめとした品質の良い農作物が数多く作られています。

**1 白桃**  
華やかな香りと甘く瑞々しい食感。「清水白桃」は岡山発祥です。

**2 マスカット、ピオーネ**  
大粒で果汁たっぷり。果物の女王「マスカット・オブ・アレキサンドリア」が人気です。



1

2

岡山市への立地のためのガイドとして  
本市の魅力や支援制度を紹介します。

## 岡山市の概要

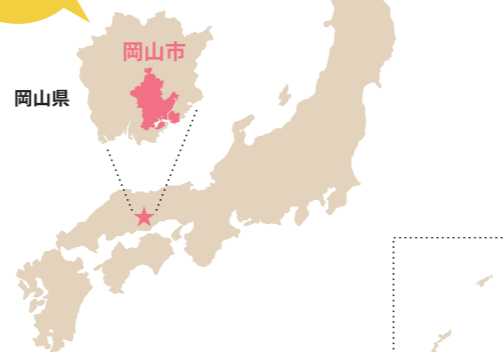
- 市制施行：明治22年6月1日
- 政令指定都市移行：平成21年4月1日

人口：724,691人  
(総務省「令和2年国勢調査」(令和2年10月1日現在)より)

平成27年国勢調査から5,217人増加  
過去最多を更新!

面積：789.95km<sup>2</sup>  
(国土地理院「令和5年全国都道府県市区町村別面積調」  
(令和5年4月1日現在)より)

Here!



### 岡山市ってどんなところ？

- ✓ 自然災害が少なく、年間を通じて温暖でおだやかな気候で、「晴れの国おかやま」と呼ばれています。
- ✓ 広域交通のクロスポイントとして優れた交通アクセス網を有しています。
- ✓ 医療、福祉、教育、文化など高度な都市機能が集積しており、暮らしやすい生活環境が整っています。

## CONTENTS

- 岡山市の魅力 ..... 2
- 企業立地関係支援制度 ..... 8
- 支援制度を活用した主な企業 ..... 16
- スタートアップ支援拠点 ..... 22