
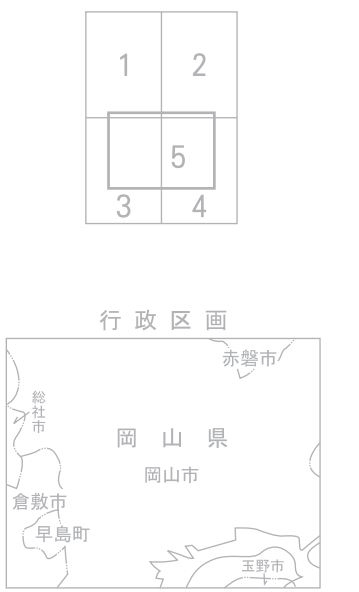
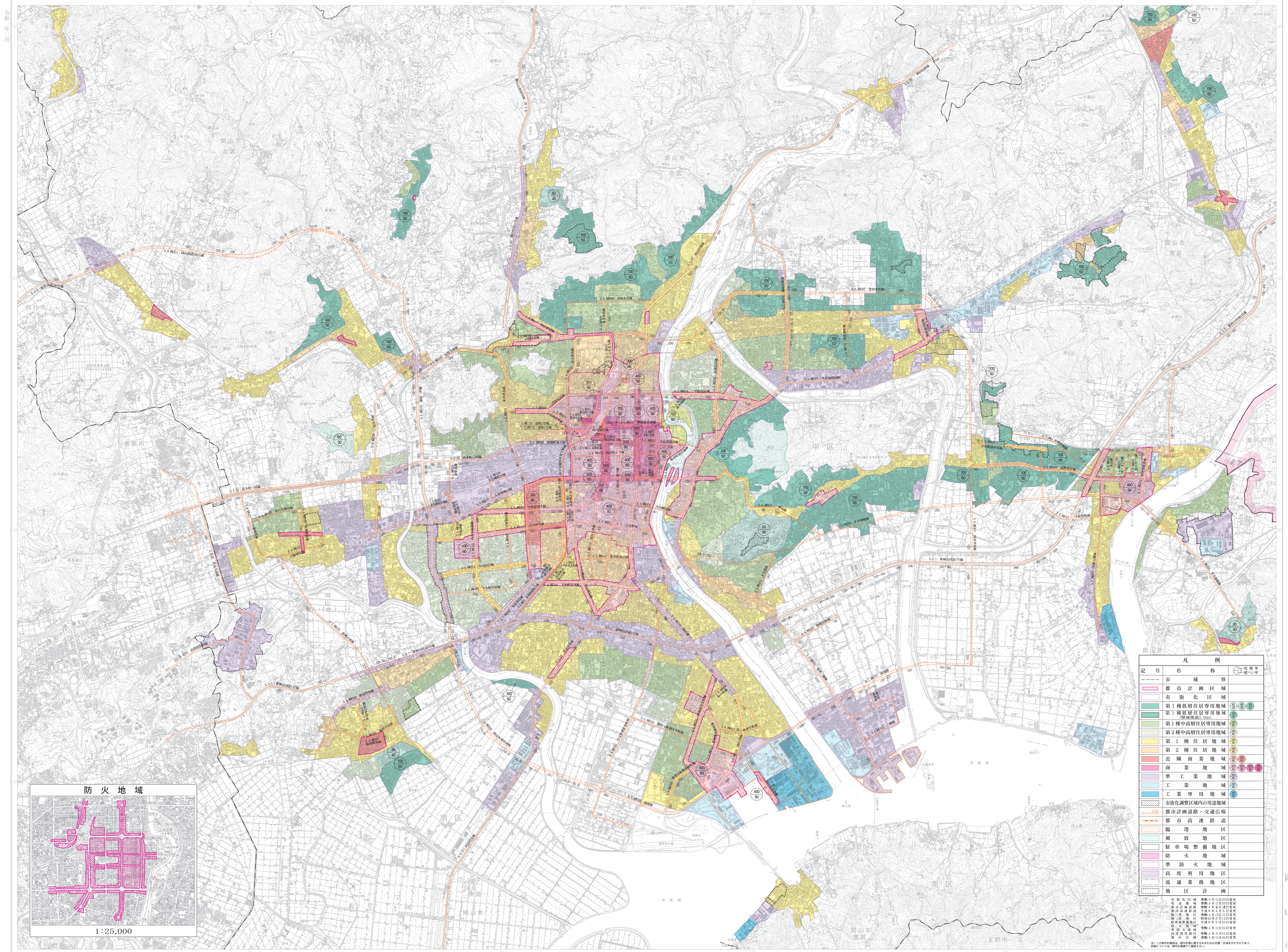
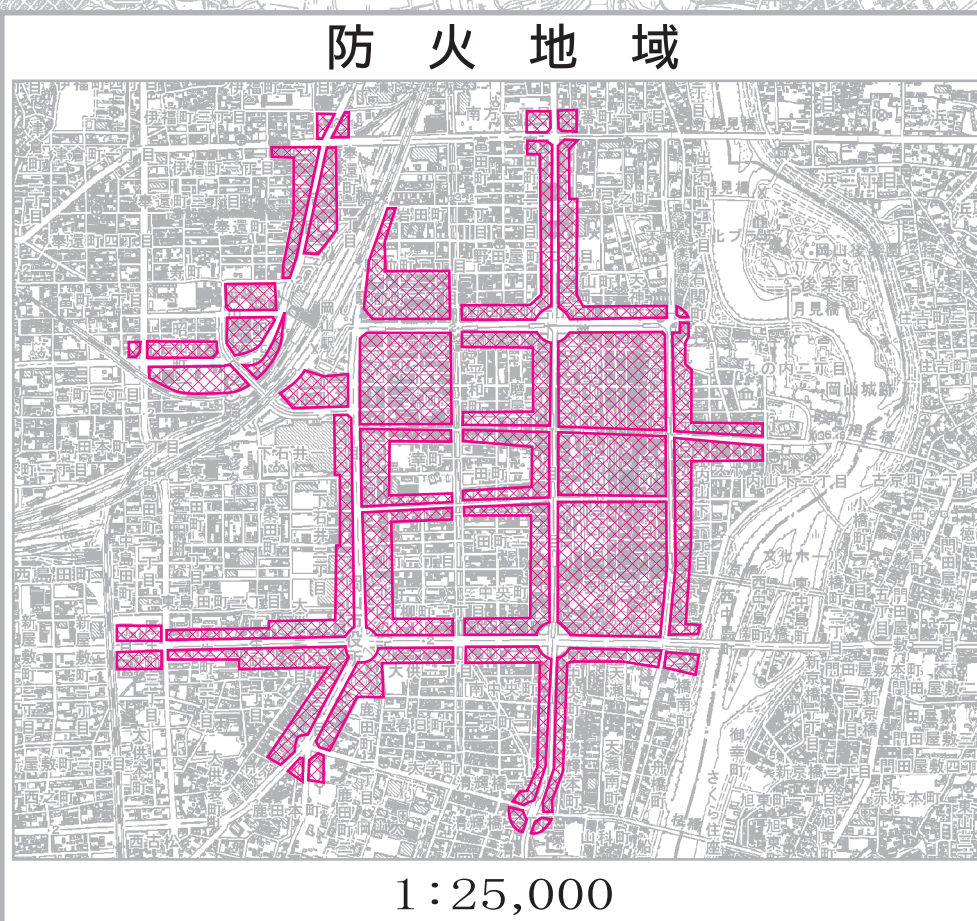


岡山県南広域都市計画(岡山市)総括図



- 記号
- 市界
 - 市街化区域
 - 第一種低層住居専用地域
 - 第一種中高層住居専用地域
 - 第二種中高層住居専用地域
 - 第一種住居地域
 - 第二種住居地域
 - 近隣商業地域
 - 商業地域
 - 準工業地域
 - 工業地域
 - 工業専用地域
 - 市街化調整区域の用途地域
 - 都市計画道路・交通広場
 - 都市高速鉄道
 - 臨港地区
 - 風致地区
 - 駐車場整備地区
 - 防火地域
 - 準防火地域
 - 高度利用地区
 - 流通業務地区
 - 地区計画

凡例	
記号	名称
—	市界
—	都市計画区域
—	市街化区域
■	第一種低層住居専用地域
■	第一種中高層住居専用地域
■	第二種中高層住居専用地域
■	第一種住居地域
■	第二種住居地域
■	近隣商業地域
■	商業地域
■	準工業地域
■	工業地域
■	工業専用地域
■	市街化調整区域の用途地域
■	都市計画道路・交通広場
■	都市高速鉄道
■	臨港地区
■	風致地区
■	駐車場整備地区
■	防火地域
■	準防火地域
■	高度利用地区
■	流通業務地区
■	地区計画



この図面は、国土交通省の承認を受けた測量図に基づき作成されたものであり、測量図と同等の精度を有するものと見做すこととする。