岡 山 市 域 図

1:2,500

241

232	233	
240	241	
244		

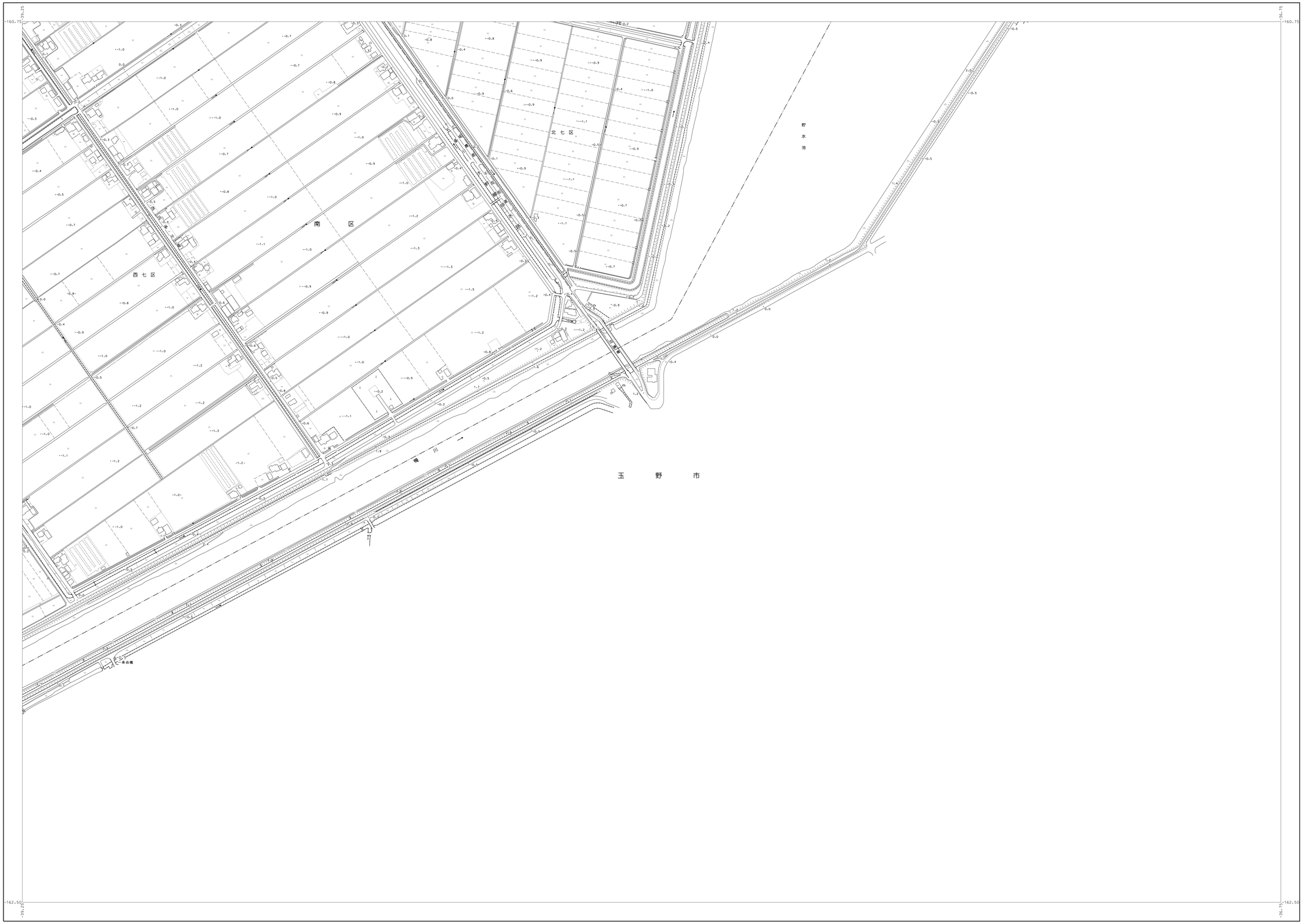

記号





・座標系は平成14年国土交通省告示第9号の規定による第Ⅴ座標系
・投影は横メルカトル図法
・図郭に表示してある座標値は千メートル単位
・高さの基準は東京湾の平均海面
・等高線の間隔は2メートル
・平面直角座標値は、世界測地系に対応

・この地図の上向きは方眼北を表しており、真北または磁北を表すものではありません。

株式会社ウエスコ調製

撮影 昭和46年 6月
測図 昭和46年 月
撮影 平成21年 3月
修正 平成23年 3月
撮影 平成30年 2月
修正 令和 2年 3月

1:2,500

0 50 100 200 300 400 500m

この測量成果は、国土地理院長の助言をうけて得たものである
（助言番号）平22中公第105号

岡 山 市

この測量成果は、国土地理院長の承認及び助言を得て同院所管の測量成果を使用して得たものである
（承認番号）令1 中公第68号