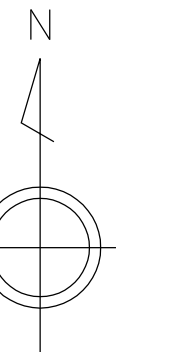


176	177	178
187	188	189
198	199	200

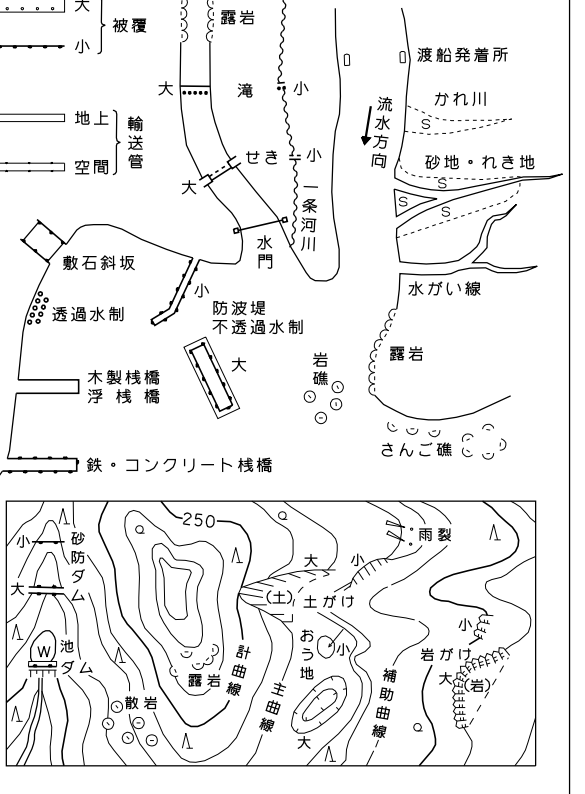


記号

△	37.2	三軒	△
□	25.62	水	□
○	42.3	水	○
▽	25.73	水	▽
◇	25.62	水	◇
◇	12.3	水	◇
◇	15.8	水	◇

—	1	線	—
—	2	線	—
—	3	線	—
—	4	線	—
—	5	線	—
—	6	線	—
—	7	線	—
—	8	線	—
—	9	線	—
—	10	線	—
—	11	線	—
—	12	線	—
—	13	線	—
—	14	線	—
—	15	線	—
—	16	線	—
—	17	線	—
—	18	線	—
—	19	線	—
—	20	線	—
—	21	線	—
—	22	線	—
—	23	線	—
—	24	線	—
—	25	線	—
—	26	線	—
—	27	線	—
—	28	線	—
—	29	線	—
—	30	線	—
—	31	線	—
—	32	線	—
—	33	線	—
—	34	線	—
—	35	線	—
—	36	線	—
—	37	線	—
—	38	線	—
—	39	線	—
—	40	線	—
—	41	線	—
—	42	線	—
—	43	線	—
—	44	線	—
—	45	線	—
—	46	線	—
—	47	線	—
—	48	線	—
—	49	線	—
—	50	線	—
—	51	線	—
—	52	線	—
—	53	線	—
—	54	線	—
—	55	線	—
—	56	線	—
—	57	線	—
—	58	線	—
—	59	線	—
—	60	線	—
—	61	線	—
—	62	線	—
—	63	線	—
—	64	線	—
—	65	線	—
—	66	線	—
—	67	線	—
—	68	線	—
—	69	線	—
—	70	線	—
—	71	線	—
—	72	線	—
—	73	線	—
—	74	線	—
—	75	線	—
—	76	線	—
—	77	線	—
—	78	線	—
—	79	線	—
—	80	線	—
—	81	線	—
—	82	線	—
—	83	線	—
—	84	線	—
—	85	線	—
—	86	線	—
—	87	線	—
—	88	線	—
—	89	線	—
—	90	線	—
—	91	線	—
—	92	線	—
—	93	線	—
—	94	線	—
—	95	線	—
—	96	線	—
—	97	線	—
—	98	線	—
—	99	線	—
—	100	線	—

△	37.2	三軒	△
□	25.62	水	□
○	42.3	水	○
▽	25.73	水	▽
◇	25.62	水	◇
◇	12.3	水	◇
◇	15.8	水	◇

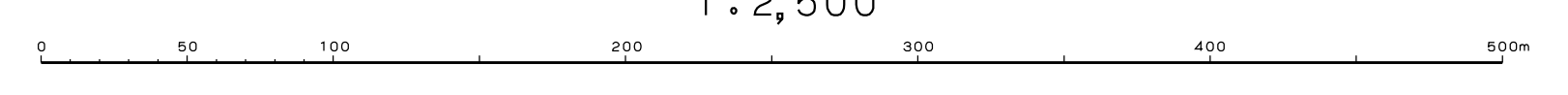


・本図は平成14年国土交通省告示第9号の規定による測図成果
 ・投影は横メルカトル図法
 ・図面に書示してある測図成果はすべてメートル単位
 ・図面は測量局標準図面
 ・等高線の間隔は2メートル
 ・平面図角標準値は、世界測地系に対応
 ・この地図の上記は方眼表を裏にして読み、裏表または逆表を裏にして読みます。

株式会社ウエスエス

縮尺	平成15年	3月
縮尺	平成17年	3月
縮尺	平成21年	3月
縮尺	平成23年	3月
縮尺	平成25年	2月
縮尺	令和2年	3月

1:2,500



この図面成果は、国土測図法の承認及び助産を得て図取所等の測量成果を使用して得たものである。 (測量番号) 平15中公第272号
 この図面成果は、国土測図法の承認及び助産を得て図取所等の測量成果を使用して得たものである。 (測量番号) 平22中公第106号

岡山市