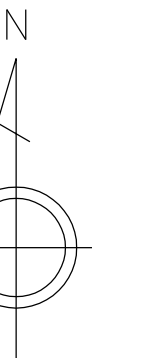
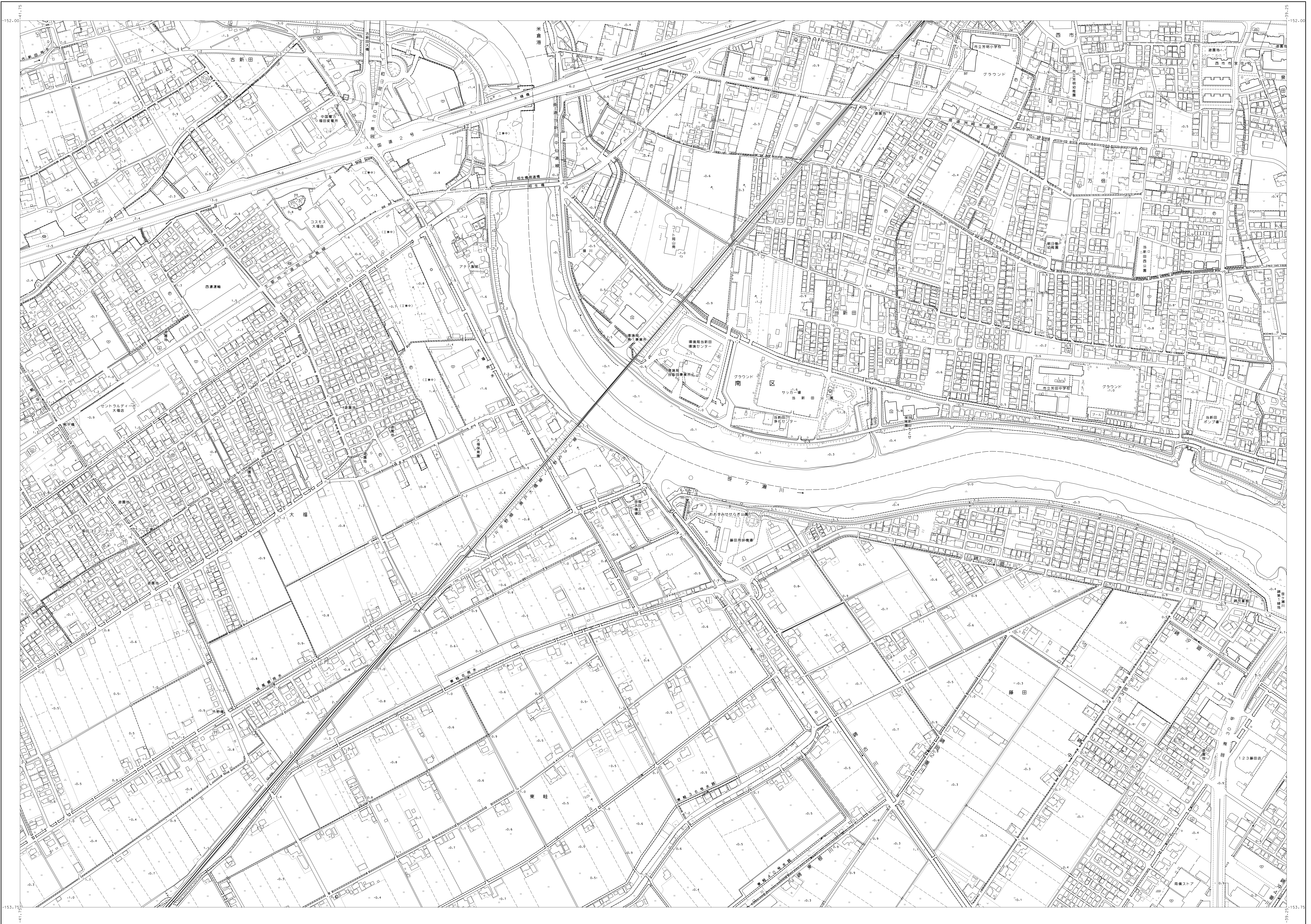


175	176	177
186	187	188
197	198	199



記号

□	敷地境界	△	37.2	3	3	3
○	道路境界	△	25.62	大	大	大
△	境界線	△	42.3	大	大	大
△	境界線	△	25.62	大	大	大
△	境界線	△	25.62	大	大	大
△	境界線	△	12.3	大	大	大
△	境界線	△	15.8	大	大	大
△	境界線	△	15.8	大	大	大



記号

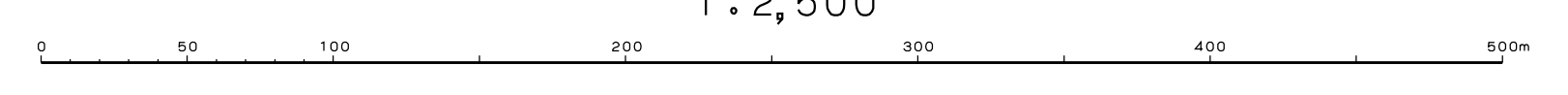
□	敷地境界	△	37.2	3	3	3
○	道路境界	△	25.62	大	大	大
△	境界線	△	42.3	大	大	大
△	境界線	△	25.62	大	大	大
△	境界線	△	25.62	大	大	大
△	境界線	△	12.3	大	大	大
△	境界線	△	15.8	大	大	大
△	境界線	△	15.8	大	大	大

・この図面は平成14年国土交通省告示第9号の規定による測量結果を基に作成されたものである。
 ・測量は鋼メタル水準法による水準測量及び水準測量による水準測量によるものである。
 ・水準測量の精度は2メートルである。
 ・平面直角座標系は、世界測地系に対応している。

株式会社ウエスエス調製

縮尺	平成15年	1月
縮尺	平成17年	9月
縮尺	平成21年	3月
縮尺	平成23年	3月
縮尺	平成23年	2月
縮尺	令和2年	3月

1:2,500



この測量結果は、国土測量法の承認及び助産を得て測量所長の測量結果を使用して作成したものである。 (測量番号) 令15中公第272号

この測量結果は、国土測量法の承認及び助産を得て測量所長の測量結果を使用して作成したものである。 (測量番号) 令22中公第106号

岡山市