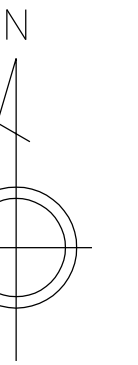


1:2,500



	141	142
152	153	154
		164

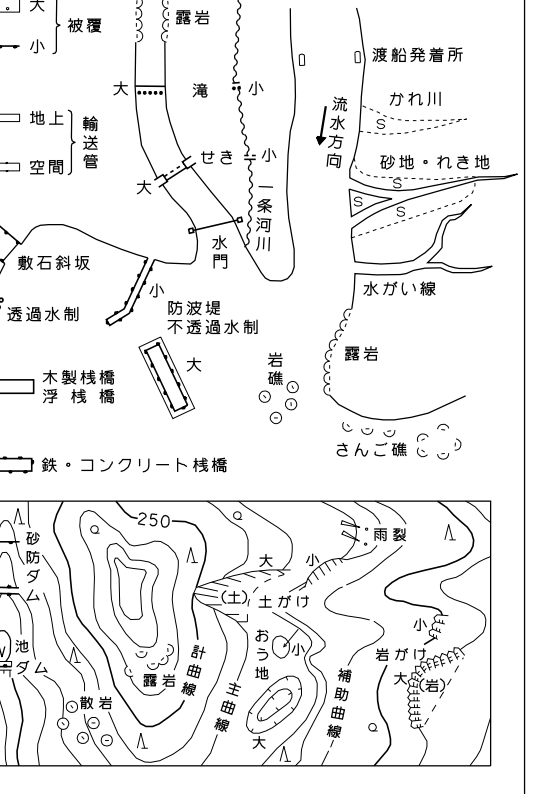


記号

- |  |        |  |       |
|--|--------|--|-------|
|  | 道路     |  | 鉄道    |
|  | 建物     |  | 公園    |
|  | 川      |  | 池     |
|  | 川筋     |  | 水塔    |
|  | 塀      |  | 碑     |
|  | 電柱     |  | 井     |
|  | 電柱     |  | 神社    |
|  | 電話ボックス |  | 学校    |
|  | 電話交換機  |  | 駅     |
|  | 電話線    |  | バス停留所 |
|  | 電話端末   |  | バス路線  |
|  | 電話箱    |  | バス専用線 |
|  | 電話ボックス |  | バス停留所 |
|  | 電話ボックス |  | バス停留所 |
|  | 電話ボックス |  | バス停留所 |
|  | 電話ボックス |  | バス停留所 |

- |  |        |  |       |
|--|--------|--|-------|
|  | 道路     |  | 鉄道    |
|  | 建物     |  | 公園    |
|  | 川      |  | 池     |
|  | 川筋     |  | 水塔    |
|  | 塀      |  | 碑     |
|  | 電柱     |  | 井     |
|  | 電柱     |  | 神社    |
|  | 電話ボックス |  | 学校    |
|  | 電話交換機  |  | 駅     |
|  | 電話線    |  | バス停留所 |
|  | 電話端末   |  | バス路線  |
|  | 電話箱    |  | バス専用線 |

1	2	3	4	5	6	7	8	9	10	11	12	13	14	15	16	17	18	19	20	21	22	23	24	25	26	27	28	29	30	31	32	33	34	35	36	37	38	39	40	41	42	43	44	45	46	47	48	49	50	51	52	53	54	55	56	57	58	59	60	61	62	63	64	65	66	67	68	69	70	71	72	73	74	75	76	77	78	79	80	81	82	83	84	85	86	87	88	89	90	91	92	93	94	95	96	97	98	99	100
---	---	---	---	---	---	---	---	---	----	----	----	----	----	----	----	----	----	----	----	----	----	----	----	----	----	----	----	----	----	----	----	----	----	----	----	----	----	----	----	----	----	----	----	----	----	----	----	----	----	----	----	----	----	----	----	----	----	----	----	----	----	----	----	----	----	----	----	----	----	----	----	----	----	----	----	----	----	----	----	----	----	----	----	----	----	----	----	----	----	----	----	----	----	----	----	----	----	----	-----

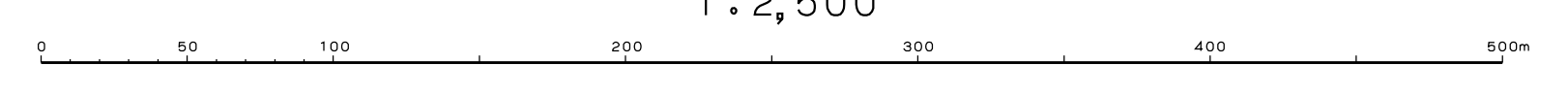


・倉敷市は平成14年国土交通省告示第9号の規定による第1号基準系  
 ・投影は横メルカトル図法  
 ・図面に書示してある距離は地球半径6370メートルを前提とし、海抜0メートルの平均海面  
 ・等高線の間隔は2メートル  
 ・平面直角座標系は、世界測地系に対応  
 ・この地図の上図を基に作成したものであり、真北または磁北を意味するものではありません。

株式会社ウエスエス調製

撮影 平成15年 3月  
 測量 平成17年 8月  
 編纂 平成21年 3月  
 修正 平成23年 3月  
 撮影 平成23年 2月  
 修正 令和 2年 3月

1:2,500



この測量成果は、国土情報院長の承認及び助産を得て開設所管の測量成果を使用して得たものである。(承認番号)第1 中公第006号  
 この測量成果は、国土情報院長の承認及び助産を得て開設所管の測量成果を使用して得たものである。(承認番号)第22 中公第106号

岡山市