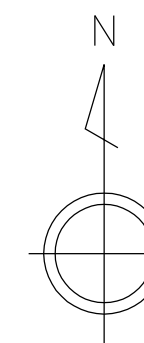


1:2,500



136	137	138
147	148	149
159	160	161

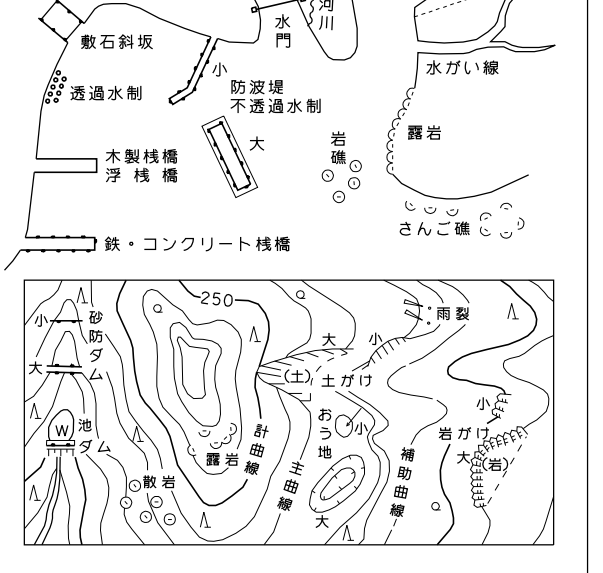


記号	
	道路
	鉄道
	河川
	排水路
	境界線
	建築物
	井
	神社
	学校
	駅
	銀行
	公共施設
	運動場
	墓
	山頂
	標高
	点標高
	等高線
	標高

	道路
	鉄道
	河川
	排水路
	境界線
	建築物
	井
	神社
	学校
	駅
	銀行
	公共施設
	運動場
	墓
	山頂
	標高
	点標高
	等高線
	標高

	道路
	鉄道
	河川
	排水路
	境界線
	建築物
	井
	神社
	学校
	駅
	銀行
	公共施設
	運動場
	墓
	山頂
	標高
	点標高
	等高線
	標高

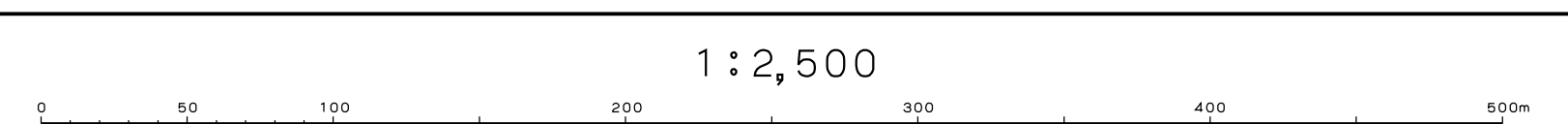
	道路
	鉄道
	河川
	排水路
	境界線
	建築物
	井
	神社
	学校
	駅
	銀行
	公共施設
	運動場
	墓
	山頂
	標高
	点標高
	等高線
	標高



● 測量系は平成14年国土地院発令第9号の確定による新測系  
● 投影は横メルカトル図法  
● 投影に準じてある緯線は北緯30°00'00"を標準緯線とし、緯線間隔は2°とする  
● 中央経線は東経134°27'00"とし、経線間隔は2°とする  
● 平面直角座標系は、世界測系に準じており、南北または緯線を0とするものではありませぬ。

株式会社ウエスコ調製

撮影	平成15年 3月
縮尺	平成17年 10月
撮影	平成21年 3月
縮尺	平成22年 3月
撮影	平成23年 2月
縮尺	平成24年 2月



この測量成果は、国土院の承認及び助産を受けて開設所等の測量成果を使用して得たものである。(測量番号) 令1 中公第00号  
この測量成果は、国土院の承認及び助産を受けて開設所等の測量成果を使用して得たものである。(測量番号) 平成15年 中公第272号  
この測量成果は、国土院の承認及び助産を受けて得たものである。(測量番号) 平成22年中公第10号

岡山市