1:2,500

岡 山 市 域 図

115

101	102	103
114	115	116
126	127	128

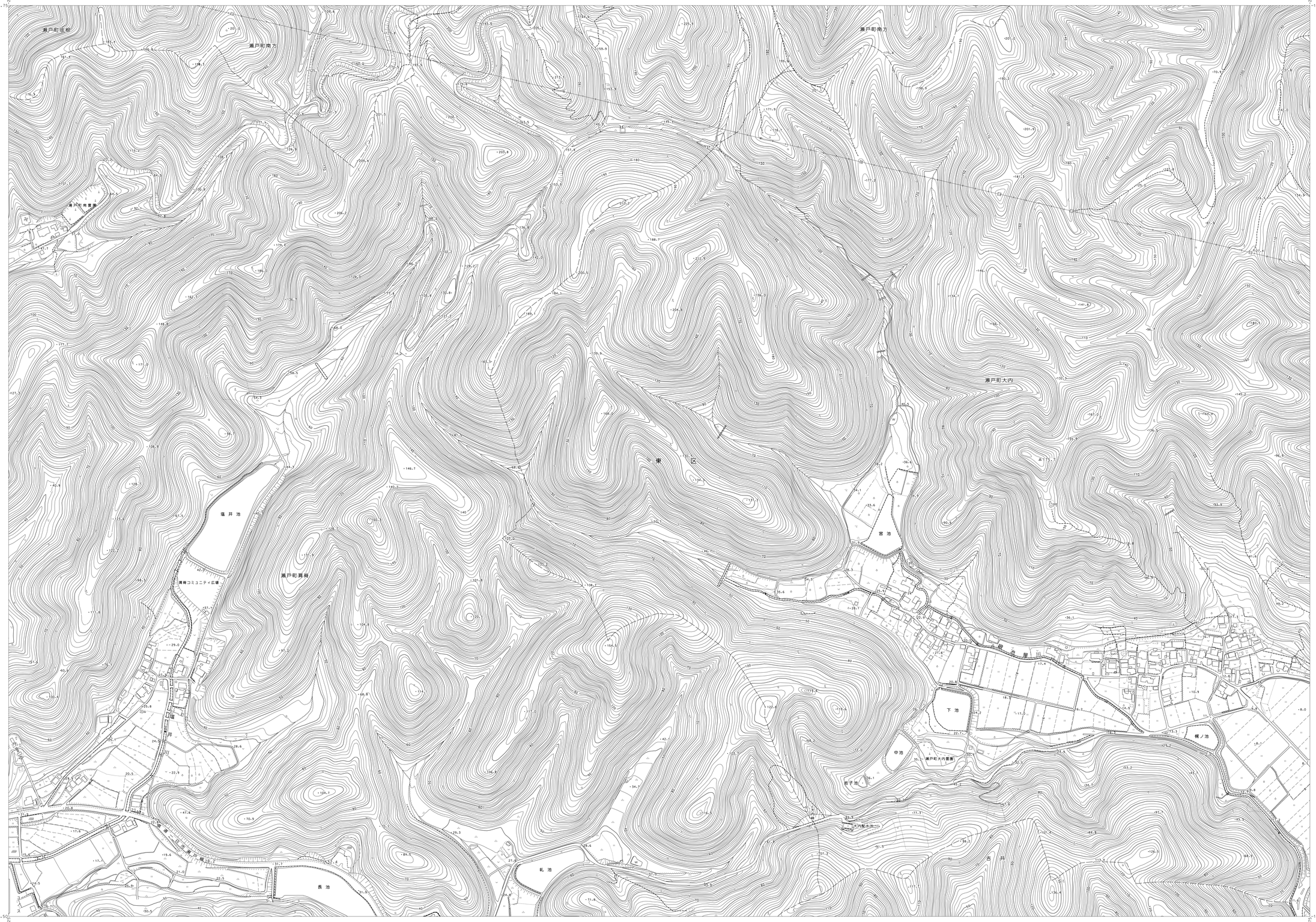

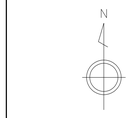



・座標系は平成14年国土交通省告示第9号の規定による第Ⅵ座標系
・投影は横メルカトル図法
・図郭に表示してある座標値はキロメートル単位
・高さの基準は東京湾の平均海面
・等高線の間隔は2メートル
・平面直角座標値は、世界測地系に対応
・この地図の上向きは方眼北を表しており、真北または磁北を表すものではありません。

株式会社ウエスコ調製

(1) 撮影 平成 9年 6月　測図 平成 9年10月　撮影 平成21年 3月　修正 平成23年 3月　撮影 平成30年 2月　修正 令和 2年 3月

(2) 撮影 平成15年 1月　測図 平成17年 8月　撮影 平成21年 3月　修正 平成23年 3月　撮影 平成30年 2月　修正 令和 2年 3月

1:2,500

0 50 100 200 300 400 500m

この測量成果は、国土地理院長の助言をうけて得たものである
（総表番号）平２２中公第１０８号

この測量成果は、国土地理院長の承認及び助言を得て岡山市の測量成果を使用して得たものである
（承認番号）令１　中公第６８号

この測量成果は、建設省国土地理院長の承認を得て岡山市の測量標及び測量成果を使用して得たものである。
（承認番号）平９　中公第３３号

この測量成果は、国土地理院長の承認及び助言を得て岡山市の測量標及び測量成果を使用して得たものである。
（承認番号）平成１５中公第２７２号

岡 山 市