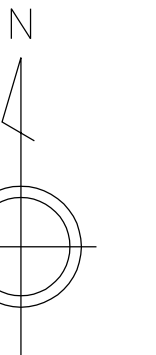




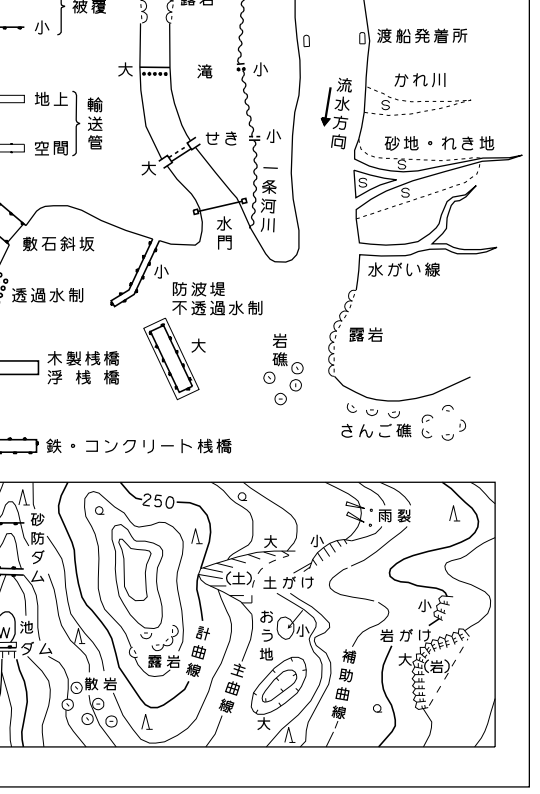
19	20
22	



記号

▲ 37.2 三角点	△ 37.2 三角点	○ 37.2 三角点	△ 37.2 三角点
● 35.6 三角点	○ 35.6 三角点	△ 35.6 三角点	△ 35.6 三角点
○ 25.73 三角点	△ 25.73 三角点	○ 25.73 三角点	△ 25.73 三角点
△ 25.62 三角点	○ 25.62 三角点	△ 25.62 三角点	○ 25.62 三角点
○ 12.3 三角点	△ 12.3 三角点	○ 12.3 三角点	△ 12.3 三角点
△ 15.8 三角点	○ 15.8 三角点	△ 15.8 三角点	○ 15.8 三角点

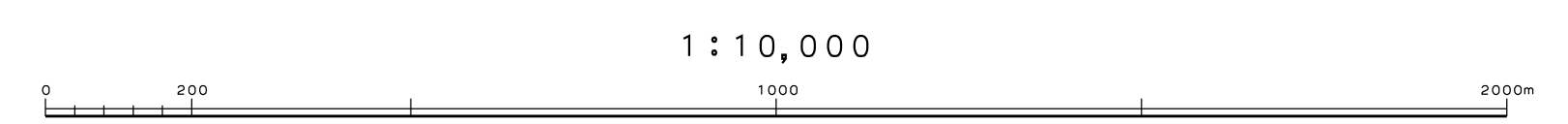
○ 37.2 三角点	△ 37.2 三角点	○ 37.2 三角点	△ 37.2 三角点
● 35.6 三角点	○ 35.6 三角点	△ 35.6 三角点	△ 35.6 三角点
○ 25.73 三角点	△ 25.73 三角点	○ 25.73 三角点	△ 25.73 三角点
△ 25.62 三角点	○ 25.62 三角点	△ 25.62 三角点	○ 25.62 三角点
○ 12.3 三角点	△ 12.3 三角点	○ 12.3 三角点	△ 12.3 三角点
△ 15.8 三角点	○ 15.8 三角点	△ 15.8 三角点	○ 15.8 三角点



この測量成果は、国土交通省の承認を受けた測量士が、測量士法に基づき、測量士事務所において、測量士として行われたものである。測量士事務所：株式会社エスコ調製

株式会社エスコ調製

測量 令和 2年 3月
 図製 令和 2年 3月
 この地図は令和2年修正の岡山市域図1/25,000を縮小編集したものである。



この測量成果は、国土交通省の承認を受けた測量士が、測量士法に基づき、測量士事務所において、測量士として行われたものである。測量士事務所：株式会社エスコ調製

岡山市