

平成30年度岡山市「大学生まちづくりチャレンジ事業」

# 「100年続く防災を考える」

100年続く防災を考える会

(岡山大学教育学部・岡山大学大学院教育学研究科)

川上賢太 原田稚子 山根元貴 藤原一郎 本多桃子

山下さくら 洪水麻里 西山弘祥 久本侑奈 三笥加葉 和田祐佳

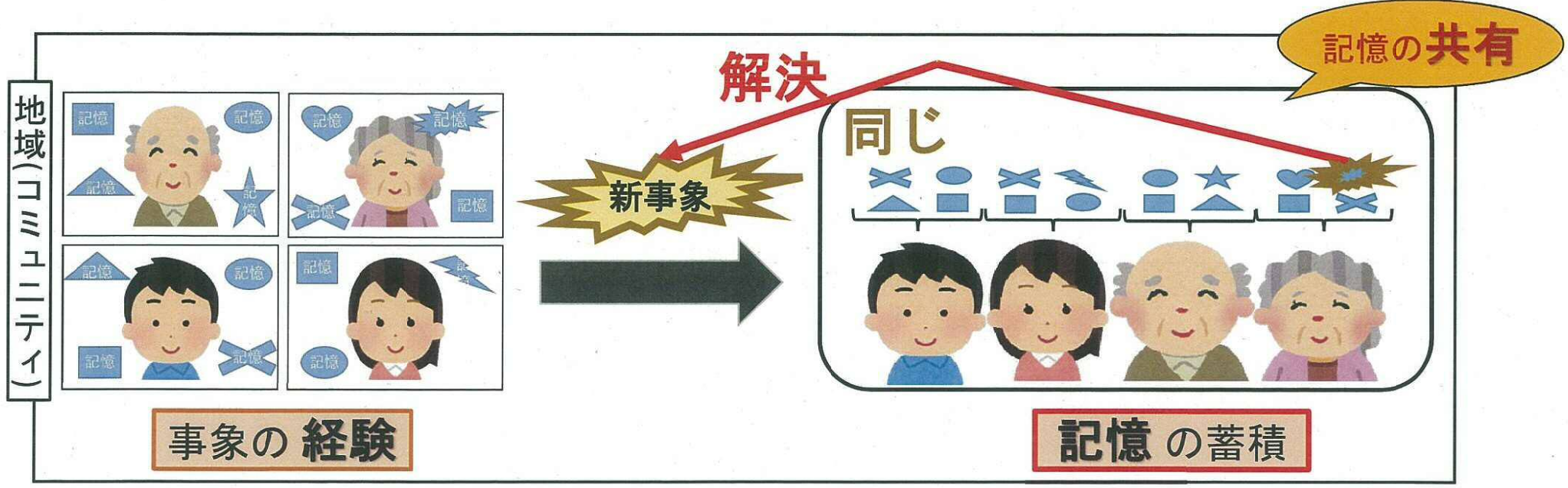
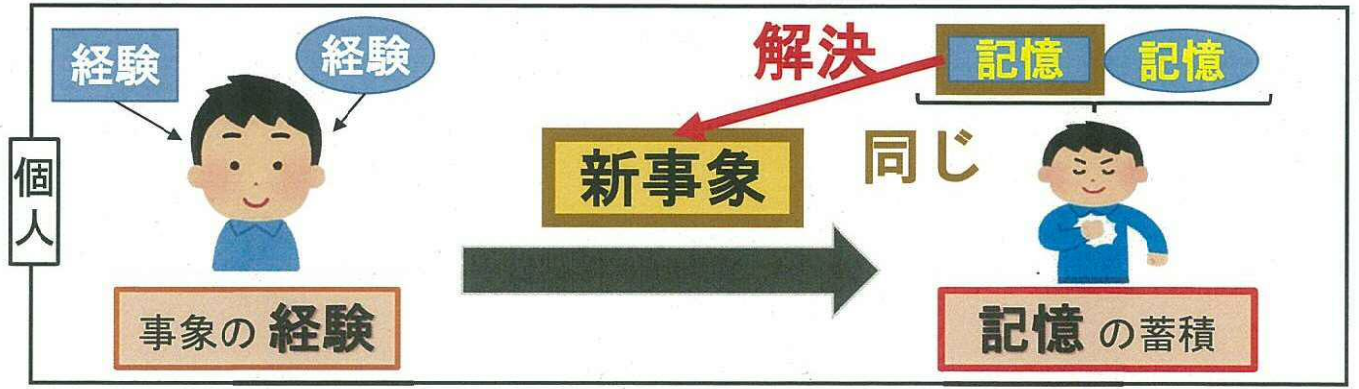
時：平成31年2月17日(日) 14：00～16：30

於：岡山市役所7階大会議室

# 経験と記憶

# 事象の経験と記憶—地域—


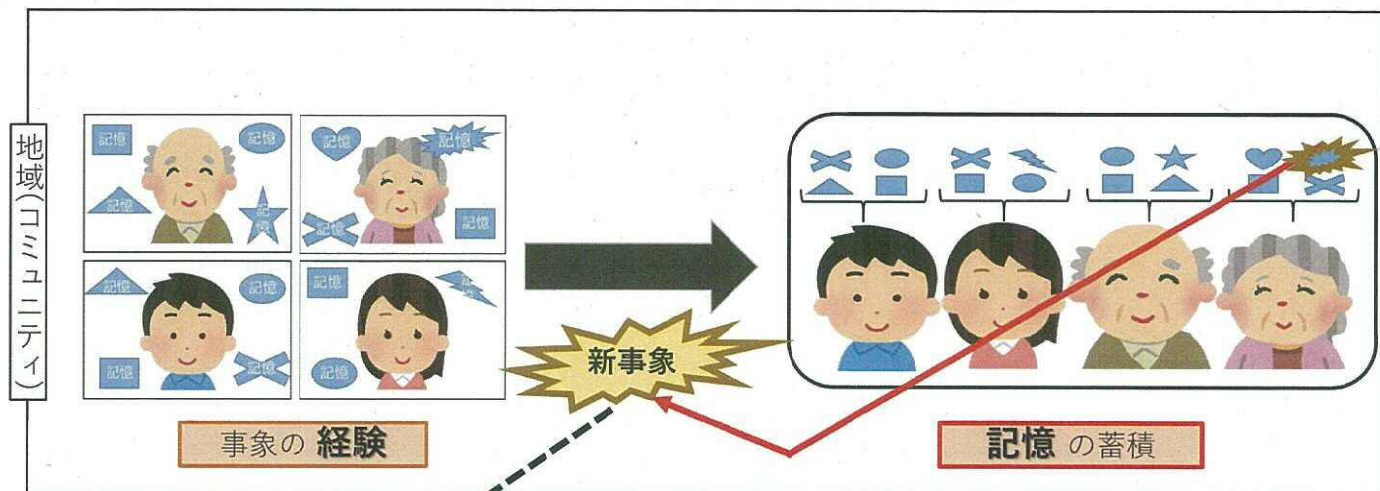
例) ・通学 → 例) ・道順





# 記憶の伝承 (災害)

## 事象の経験と記憶—地域—



数十～数百年のスパン

「経験となり得ない」



地域での共有

従来

伝承が機能




記憶


津波

解決

地域(コミュニティ)



事象の経験



記憶の蓄積

今日



伝承が機能しない

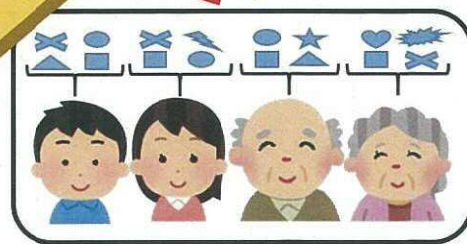
津波

解決不可

地域(コミュニティ)

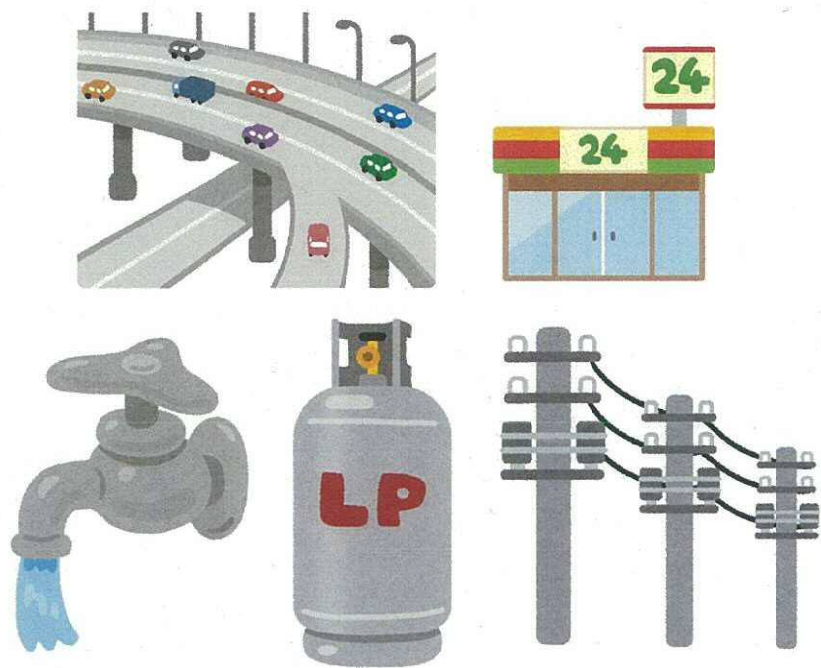


事象の経験




記憶の蓄積


自然災害が発生すると



麻痺(破壊)



元の姿





知恵や技術  
が必要



何を伝承す

# 視覚的に捉える



地形

## 地図

は？  
は？



調査の様子

# 【岡山市東区幸島地区】



## インタビュー 文献調査 街あるき

成果物



完成冊子「幸島を知ってみたい」

3D0年編(防災、防災の仕組み)



# 概念

この冊子は、幸島新田の防災意識を高めるための教材として作成されています。防災の仕組みや、災害発生時の対応方法、そして地域防災力の向上について、わかりやすく解説しています。また、幸島新田の地理的特徴や、過去の災害事例についても触れています。

【編集チーム】岡山県立大学教育実践センター防災・危機管理研究センター  
 編集長：岡山県立大学教育実践センター防災・危機管理研究センター長 佐藤 隆  
 編集委員：岡山県立大学教育実践センター防災・危機管理研究センター 佐藤 隆、岡山県立大学教育実践センター防災・危機管理研究センター 佐藤 隆、岡山県立大学教育実践センター防災・危機管理研究センター 佐藤 隆



# 幸島新田 (歴史)

幸島新田の歴史は、古くは縄文時代から始まり、中世には室町幕府の領地として栄えました。戦国時代には毛利氏と豊後氏の争いの舞台となり、徳川幕府の時代には重要な交通の要所として発展しました。明治時代以降は、農業と漁業を主とする地域として発展を遂げ、戦後には工業地帯として大きく変貌を遂げました。

岡山県立大学教育実践センター防災・危機管理研究センターが、幸島新田の防災意識を高めるための教材として作成した「幸島を知ってみたい」の概念図です。この冊子は、幸島新田の地理的特徴や、過去の災害事例についても触れています。

# 災害

幸島新田は、岡山県立大学のキャンパスに隣接する地域であり、過去の災害事例も多く見られます。特に、台風や大雨による洪水被害、地震による建物倒壊などが発生しています。また、近年では、気候変動による豪雨や台風被害が増加傾向にあります。



# 干拓地

幸島新田の一部は、かつては干拓地であり、海と陸をつなぐ重要な交通の要所として発展しました。干拓地は、海を干拓して陸地にした地域であり、農業や漁業に利用されています。干拓地は、海と陸をつなぐ重要な交通の要所として発展しました。



# 岡山の地形特徴

岡山県は、瀬戸内海に面した地域であり、地形は多岐にわたります。北は山地、南は平野、東は山地、西は平野と、多岐にわたる地形特徴があります。また、瀬戸内海に面した地域であり、気候も多岐にわたります。



# 表紙

「幸島を知ってみたい」の表紙には、幸島新田の美しい風景や、地元の人々の笑顔が写っています。また、冊子のタイトルや、編集チームの名前も記載されています。



# ハザードマップの活用

ハザードマップは、災害発生時の危険性を示すための重要なツールです。ハザードマップを活用することで、災害発生時の危険性を把握し、適切な避難行動をとることができます。




# 動画概要 (16)

この動画概要には、16のシーンが紹介されています。シーン1からシーン16まで、幸島新田の防災意識を高めるための取り組みや、地域防災力の向上について詳しく解説されています。



完成冊子「幸島を知ってみたい」



諸情報

QRコード



活動


シンポジウムの様子

# 歴史から学ぶ防災シンポジウムin東区


2019/1/26(土)@東区百花プラザホール



取り組みの紹介



「幸島を知ってみ  
隊」の配布・ガイド





改善点

文献の再検討  
聞き取り調査  
構成の再検討



以上