



# 岡山市

## OKAYAMA CITY

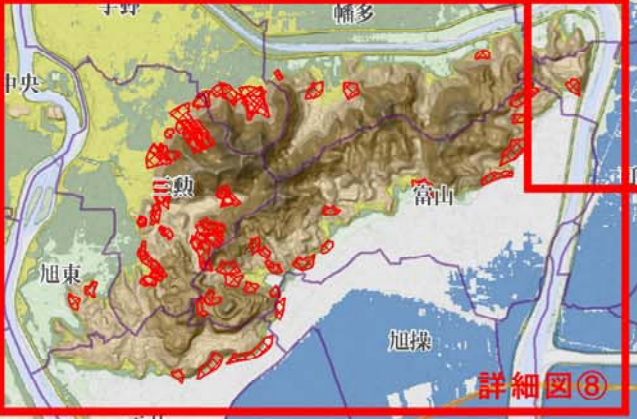
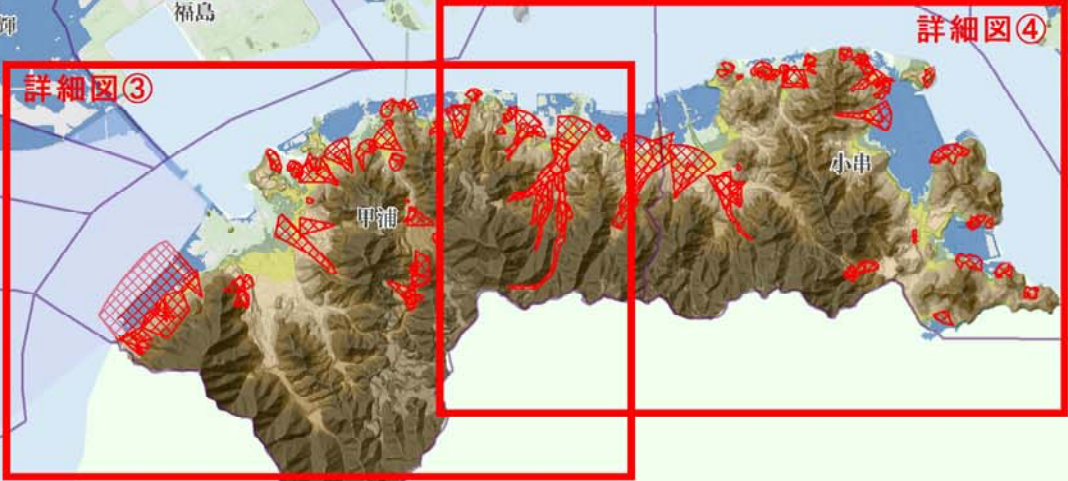
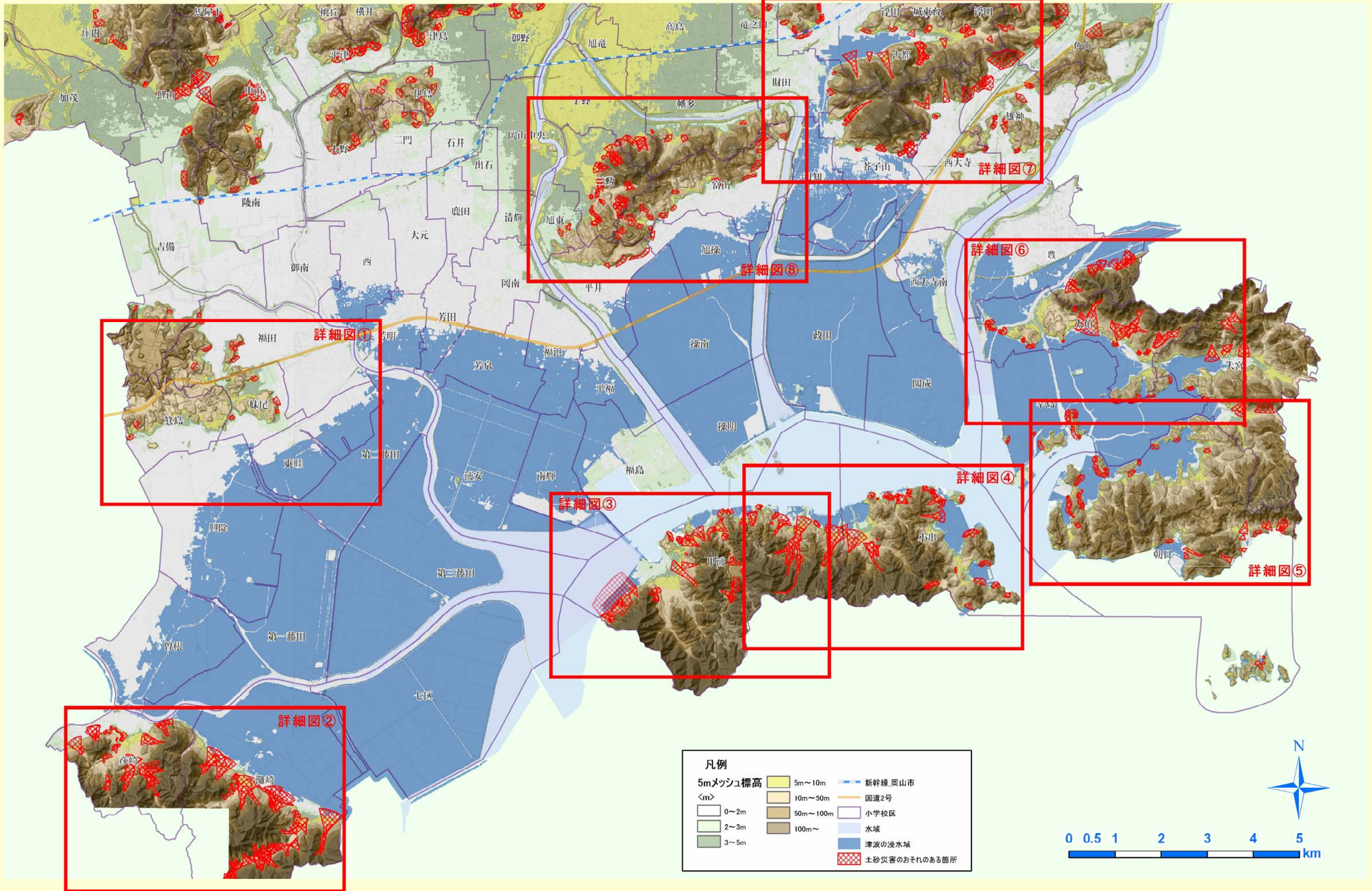
# 標高マップ

## Altitude map

～津波から避難するためには～

津波から避難するためには、「高い場所を目指して逃げる」ことが大原則です。いざという時に備え、住んでいる地域の標高をよく知り、高い場所がどこにあるのか確認しておきましょう。

※この標高マップは、5mメッシュ標高値(国土地理院)を基に、標高毎に色分けして作成したものです。



凡例

5mメッシュ標高	5m～10m	新幹線 岡山市
<m>	10m～50m	国道2号
0～2m	50m～100m	小学校区
2～3m	100m～	水域
3～5m		津波の浸水域
		土砂災害のおそれのある箇所

