

資料提供年月日	平成26年8月27日	
問い合わせ先	課名	道路計画課
	電話	直通 803-1696 内線 3642
担当者	職名・氏名	課長 市川
	職名・氏名	係長 石原

## 広 報 連 絡

- 1 件 名 県道九幡東岡山停車場線の開通  
(行事名)
- 2 供用開始日時 平成26年9月1日(月)午前10時より
- 3 供用区間 岡山市東区政津から升田(別添図面のとおりに)
- 4 事業主体 岡山市(平成21年度に岡山県より引継ぎ)
- 5 事業概要
 

延長	L=2500 m (今回開通区間 L=2000m)
標準道路幅員	W= 25.0m
事業着手	平成11年度(岡山県)
総事業費	約31億円

- 6 趣 旨
 

当該路線は本市の外環状線を構成する幹線道路で、政令市移行により岡山県から事業を引継いで工事を進めておりましたが、このたび、暫定2車線で開通することになりましたので、お知らせします。

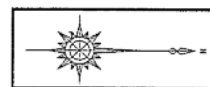
この道路の開通により、国道2号から政田サッカー場・六番川水の公園体育館などへのアクセスが便利になります。

- 7 備 考
 

なお、開通式典は開催いたしません。

縮尺=1:8500

# 位置図



百間川

県道九幡東岡山停車場線 L=2500m

開通区間 L=2000m

開通済区間 L=500m  
(平成17年8月供用開始)

岡東浄化センター

政田サッカー場

六番川水の公園

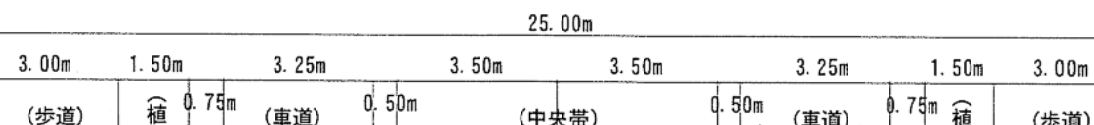
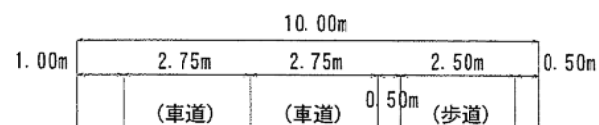
国道1号  
国道2号

砂川

市立政田小学校

標準断面図 (L=500m W=10m)

標準断面図 (L=2000m W=25m)



## 案内図

